



Reykjavíkurborg

Fjármála- og áhættustýringarsvið

Reykjavík, 20. júní 2020

R20060143

Borgarráð

***Smábýli 8, - sala á spildu vegna Hringveggar um Kjalarnes***

Óskað er eftir að borgarráð samþykki sölu á hluta lands Smábýlis 8, landnúmer 125876 til Vegagerðarinnar vegna breikkunar Hringveggar um Kjalarnes.

Greinargerð:

Vegagerðin áformar breikkun Hringveggar um Kjalarnes á um 9 km kafla milli vegamóta Hvalfjarðarveggar í vestri og Varmhóla í austri. Kveðið er á um framkvæmdina í samgönguáætlun 2020 til 2023 og gert ráð fyrir að verkið verði unnið á þeim tíma. Framkvæmdin er liður í að bæta samgöngur og umferðaröryggi á þjóðvegum. Þannig munu aðskilnaður akstursteftna, fækkun og breytingar á tengingum og vegamótum bæta umferðaröryggi vegarins. Til þess að þetta verði mögulegt þarf Vegagerðin þarf að kaupa land af landeigendum vegna framkvæmdanna.

Kaupverð er kr.3.302 fyrir 13 fermetra lands.

Óli Jón Hertervig

Hjálagt:

Samkomulag og afsal dags 12. júní 2020.

Samið hefur:  
AM Praxis ehf.  
Reynir Karlsson hrl.  
og lögg. fasteignasali  
Sigtúni 42, 105 R.

## Samningur og afsal

Vegagerðin, kt. 680269-2899, Borgartúni 5-7, 105 Reykjavík, annars vegar, og Reykjavíkurborg kt. 530269-7609, Ráðhúsinu Tjarnargötu 11, 101 Reykjavík, hér eftir í samningi þessum nefnd landeigandi, hins vegar, gera með sér eftirfarandi samning og afsal í tengslum við framkvæmdir í landi Smábýlis 8, landnúmer 125876, vegna breikkunar Hringvegur (1) um Kjalarnes.

Nýtt landeignanúmer \_\_\_\_\_ Nýtt fasteignanúmer \_\_\_\_\_

### 1. gr.

*Land undir vegsvæði.*

Landeigandi eru þinglýstur eigandi Smábýlis 8, landnúmer 125876, Kjalarnesi, Reykjavík. Hann lætur af hendi land undir hliðarveg í landi jarðarinnar í tenglum við framkvæmdir við Hringveg um Kjalarnes, sbr. fylgiskjal 1 *uppdráttur/mynd Hringvegur um Kjalarnes Smábýli 8 125876 – Grunnmynd st. 20680-20760.*

Breidd vegsvæðis hliðarvega er 30 metrar, þ.e. 15 metrar frá miðlínu þeirra til hvorrar handar.

**Heildarflatarmál lands þ.e. þinglýst vegsvæðis verður alls 13 m<sup>2</sup>** sbr. fylgiskjal 2 *Hringvegur um Kjalarnes – Smábýli 8 125876 Grunnmynd – Hnitsettur uppdráttur.*

### 2. gr.

*Bætur fyrir land*

Svo sem að framan greinir er heildarflatarmál lands undir veg 13 m<sup>2</sup>. Vegagerðin greiðir því bætur sem hér segir:

Land undir vegsvæði	13 m <sup>2</sup>	@ 254 kr./m <sup>2</sup>	3.302 kr.
---------------------	-------------------	--------------------------	-----------

***Samtals:***

***3.302 kr.***

Bæturnar verða inntar af hendi innan 30 daga frá þinglýsingu samnings þessa. Telst Vegagerðin þá réttur og löglegur eigandi ofangreindrar landspildu undir vegsvæði frá þeim degi. Bætur greiðast inn á reikning Eignasjóðs Reykjavíkurborgar kt. 621102-2220 nr. 0313-26-54780.

### 3. gr.

*Frágangur raskaðs lands.*

Vegagerðin mun annast frágang raskaðs lands.


4. gr.

*Fyrirvari vegna hækkunar bóta*

Komi til þess að aðrir landeigendur á Kjalarnesi en sá sem er aðili að samningi þessum, fái hærri bætur frá Vegagerðinni vegna lagningar Hringvegur um Kjalarnes, s.s. vegna úrskurða matsnefndar eignarnámsbóta, niðurstöðu dómsstóla eða samninga við Vegagerðina, skal hækka bætur samkvæmt samningi þessum í samræmi við það svo fyllsta jafnræðis sé gætt, enda sé um algerlega sambærilegar forsendur að ræða í máluðum.

5. gr.

*Réttarfar*

Rísi mál út af samningi þessum skal reka það fyrir Héraðsdómi Reykjavíkur.

6. gr.

*Undirritun og þinglýsing*



Samningi þessum og afsali skal þinglýst. Vegagerðin ber allan kostnað af þinglýsingu, þ.m.t. stimpilgjöld.

Af samningi þessum eru gerð þrjú samhljóða eintök og halda aðilar einu hvor um sig en eitt eintak fer til þinglýsingar.

Öllu framanrituðu til staðfestingar rita aðilar nöfn sín undir í viðurvist tveggja tilkvaddra vitundarvotta.

Reykjavík, 12. júní 2020


F.h. Reykjavíkurborgar  
með fyrirvara um samþykki borgarráðs

F.h. Vegagerðarinnar


Vottar að rétttri undirskrift, dagsetningu og fjárræði

  
Nafn og kennitala 220356-5239

Nafn og kennitala

Fylgiskjöl:

1. Uppdráttur/mynd Hringvegur um Kjalarnes – Smábýli 8 125876 – Grunnmynd st. 20680-20760.
2. Uppdráttur/mynd Hringvegur um Kjalarnes Smábýli 8 125876 Grunnmynd – Hnitsettur uppdráttur.
3. Eyðublað F-550 Umsókn um skráningu nýrra landeigna í fasteignaskrá.



Fsklj. 1

Fylgiskjal 2



Skp. 1.03.2016  
 Gæðing: -  
 Vg. 145  
 Tegund: G  
 Vg. 24  
 1<sup>o</sup> A

**Vegagerðin**  
 Hringvegur um Kjalarnes  
 Smábýli 8 vegsvæði - 125876  
 Grunnmynd  
 Vegsvæði st. 20880-20700

Málfr. 1:1.000  
 Málfr. 1:1.000  
 Málfr. 1:1.000  
 Málfr. 1:1.000

Nýtt vegsvæði  
 Reistigur  
 Núverandi vegsvæði  
 Öd  
 Hléastigur  
 Miðlina  
 Kantína

Nýtt vegsvæði Smábýli 8 - 13 m<sup>2</sup>

0 50 100 150 200m

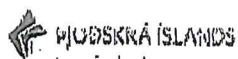
Lögfræðingur: Vagnvagn  
 Hagkerfi: 1003  
 Lögfræðingur: Lögfræðingur  
 Lögfræðingur: Lögfræðingur  
 Lögfræðingur: Lögfræðingur  
 Lögfræðingur: Lögfræðingur







75kj. 2.



**F-550 Umsókn um skráningu nýrra landeigna í fasteignaskrá**

Skv. 14. gr. laga nr. 6/2001 um skráningu og mat fasteigna.

Dagsetning \_\_\_\_\_

**1. Eign**

Helti upprunalandeignar \_\_\_\_\_

Landeignanúmer  
upprunalandeignar \_\_\_\_\_

Sex tölustafir og slöppa L fyrir framan

Sveitarfélag \_\_\_\_\_

Helti nýrra landeigna \_\_\_\_\_

Fjöldi nýrra landeigna \_\_\_\_\_

Mannvirki sem fylgja  
(mhl.nr.) \_\_\_\_\_

**2. Greiðandi**

Fullt nafn \_\_\_\_\_

Kennitala \_\_\_\_\_

**3. Tengiliður**

Nafn \_\_\_\_\_

Kennitala \_\_\_\_\_

Sími \_\_\_\_\_

Netfang \_\_\_\_\_

**4. Undirskriftir eigenda**

147258-4279 *Ch. P. Hansen*

Kennitala Undirskrift

\_\_\_\_\_ Kennitala Undirskrift

\_\_\_\_\_ Kennitala Undirskrift



**5. Skil á eyðublaði**

Vinsamlegast notið bakhlið þessa eyðublaðs til undirskrifta eigenda ef þörf er á fleiri línum. Hnitsettur uppráttur af afmörkun landeignar skal fylgja þessu eyðublaði og því skilað til viðkomandi sveitarfélags. Innheimt er gjald fyrir stofnun fasteignar skv. gjaldskrá þí.

*Sul*