



Reykjavíkurborg

Umhverfis- og skipulagssvið

Reykjavík, 27. apríl 2020

USK2020030054

5.13

Borgarráð

### ***Malbik 2018 og 2019 - Yfirlit framkvæmda.***

Lagt er fram yfirlit malbiksframkvæmda á vegum Reykjavíkurborgar sem unnar voru á árunum 2018 og 2019.

Árið 2018:

Malbikaðar voru með yfirlögum 40 km af götum eða 278.950 m<sup>2</sup>. Það eru um 9,4 % af heildarlengd gatnakerfisins.

Kostnaður vegna þessara framkvæmda var um 1.381 mkr.

Kostnaður vegna malbiksviðgerða 2018 var um 178 mkr.

Árið 2019:

Malbikaðar voru með yfirlögum 34 km af götum eða 235.012 m<sup>2</sup>. Það eru um 7,8 % af heildarlengd gatnakerfisins.

Kostnaður vegna þessara framkvæmda var um 1.154 mkr.

Kostnaður vegna malbiksviðgerða 2019 var um 155 mkr.

Reykjavíkurborg annast viðhald á götum í eigu Reykjavíkur. Stofnbrautir eru í umsjón og í eigu Vegagerðarinnar.

Ámundi Brynjólfsson,  
skrifstofustjóri framkvæmda og viðhalds

Hjálagt:

Listi, malbiksframkvæmdir 2018 og 2019

Yfirlitskort framkvæmda 2018 og 2019

## Götulisti - Raun útlagnir 2018

Hverfi (Vesturbær, Miðborg og Hlíðar)	Lengd	Flötur
	m	m <sup>2</sup>
Amtmannsstígur ( Lækjargata - Ingólfsstræti )	42	267
Bergstaðastræti ( Skólavörðustígur - Njarðargata )	300	1.611
Bergstaðastræti ( Skólavörðustígur - Njarðargata )	208	1.573
Bjargarstígur ( Grundastígur - Bergstaðastræti )	68	257
Borgartún ( Katrínartún - Nóatún )	243	1.693
Borgartún, su. ( Sóltún - Kringlumýrarbraut )	96	1.089
Bókhliðustígur ( Lækjargata - Þinghóltsstræti )	143	759
Bólstaðarhlíð 38 - 50	82	546
Bragagata ( Bergstaðastræti - Urðarstígur )	54	361
Bragagata ( Sóleyjargata - Laufásvegur )	99	714
Bræðraborgarstígur ( Öldugata - Sólvallagata )	193	822
Einarsnes ( Gnitanes - Einarsnes 42 )	243	1.384
Eskihlíð	559	4.007
Eskihlíð, botnlangi 21 - 23	66	707
Eskitorg	168	958
Flókagata, ( Langahlíð - Stakkahlíð )	193	995
Flugvallavegur, ( Bústaðavegur - Nauthólsvegur )	198	2.529
Flugvallavegur, ( Skógarhlíð - Bústaðavegur )	130	1.383
Flyðrugrandi, ( Kaplaskjólsvvegur - Meistaravellir )	67	541
Flyðrugrandi, botnlangi	99	722
Frakkastígur ( Njálsgata - Laugarvegur )	134	519
Fríkirkjuvegur ( Lækjargata - Fríkirkja )	181	1.337
Furumelur, ( Hringbraut - Reynimelur )	129	727
Garðastræti, ( Vesturgata - Túngata )	221	1.132
Hagamelur ( Furumelur - Hofsvallagata )	180	1.159
Háaleitisbraut su. ( Skipholt - Kringlumýrarbraut )	89	796
Hlemmur ( Snorrabraut - Laugavegur )	103	1.824
Hofsvallagata ( Túngata - Hringbraut )	280	2.237
Hverfisgata ( Lækjargata - Ingólfsstræti )	125	947
Kaplaskjólsvvegur húsaagata ( nr. 27 - 71 )	224	1.685
Kaplaskjólsvvegur, botnlangi nr. 76 - nr. 96	164	1.452
Laufásvegur ( Njarðargata - Barónstígur )	277	1.262
Laufásvegur ( Skothúsvegur - Bragagata )	166	874
Laugavegur, Sv. rampi að Kringlum.br.,	44	180
Lindargata ( Ingólfsstræti - Klappastígur )	196	664
Lindargata ( Klappastígur - Vatnsstígur )	44	198
Litlahlíð ve. B2	112	779
Nauthólsvegur, ( Flugvallavegur - nr. 52 )	195	2.860
Njarðargata ( Eiríksgata - Sjafnargata )	158	1.008
Njálsgata ( Vitastígur - Barónstígur )	134	538
Nóatún ( Skipholt - Stórholt )	266	2.326
Nóatún ve, ( Laugavegur - Skipholt )	84	479
Rauðararstígur ( Laugavegur - Flókagata )	488	3.426
Seljavegur ( Mýrargata - Vesturgata )	109	886

Hverfi (Vesturbær, Miðborg og Hlíðar)	Lengd	Flötur
	m	m <sup>2</sup>
Skálholtsstígur ( Grundastígur - Þingholtsstræti )	48	269
Skipholt ( nr. 50 - Háaleitisbraut )	278	2.677
Smiðjustígur, næst Lindargötu	30	278
Snorrabraut au.b2 ( Egilsgata - Karlagata )	281	1.844
Snorrabraut ve. ( Grettisgata - Egilsgata )	340	1.670
Sóleyjargata ( Skothúsvegur - Njarðargata )	346	1.068
Sóltún ( Nóatún - austur)	42	326
Spítalastígur ( Grundastígur - Bergstaðastræti )	86	495
Stakkahlíð ( Miklabraut - Hamrahlíð )	335	2.202
Stigahlíð, aðalgata	261	1.430
Stórholt ( Rauðarárstígur - Skipholt )	195	2.040
Suðurgata au. ( Hjarðarhagi - Þoragata )	429	2.005
Suðurgata, ( Þoragata - Gnitanes )	314	2.152
Sæmundargata, ( Sturlugata - Hringbraut )	386	2.197
Sæviðarsund ( Kleppsvegur - Holtavegur )	404	2.824
Sæviðarsund, botnlangi 33 - 35	86	628
Túngata ( Ægisgata - Hofsvallagata )	108	671
Vatnsmýrarvegur, ( Gamla Hringbraut - BSÍ )	84	863
Vatnsmýrarvegur, tengigata ( Hringbraut - Vatnsmýrarv. )	146	1.802
Veðurstofuvegur	118	686
Víðimelur, botnlangi 78-73	94	849
Þingholtsstræti, ( Skálholtsstígur - Hellusund )	135	422
Þoragata 1-9	109	692
Ægissíða ( Hofsvallagata - Starhagi )	797	5.772
Ægissíða 115-117- Sörlaskjól 22-24, botnlangar	200	1.236
<b>Samtölur (Vesturbær, Miðborg og Hlíðar)</b>	<b>13.004</b>	<b>89.307</b>

Hverfi (Laugardalur, Háaleiti og Bústaðir)	Lengd	Flötur
	m	m <sup>2</sup>
Laugavegur, Katrínartún-Hlemmur	210	738
Skógargerði	78	753
Langagerði 118 - 126	78	539
Hjallaland, botnlangi 19 - 21	42	176
Hjallaland	161	961
Giljaland	169	1.025
Smáagerði	62	480
Heiðagerði botnlangi 84 - 122	161	1.035
Heiðagerði, botnlangi 50 - 82	130	822
Hvamsgerði	109	709
Bakkagerði	142	1.893
Listabraut su. ( Kringlan au. - Háaleitisbraut )	656	4.101
Skeiðarvogur b1, ( á brú )	148	530
Tunguvegur ( Sogavegur - Litlagerði )	249	2.223
Tunguvegur ( Litlagerði - Bústaðavegur )	110	933
Háaleitisbraut au. ( Listabraut - Bústaðavegur )	299	2.261
Hæðagarður ( tengigata ve. nr.18 - nr.40 )	239	2.141
Hæðagarður, vestari tengigata	79	748
Hæðagarður, austari tengigata	66	770
Háaleitisbraut ( Sléttuvegur - Skógarvegur 20 )	154	985
Sogavegur ( Breiðagerði - Réttarholtsvegur )	305	2.384
Básendi	134	1.287
Garðsendi	79	668
Tunguvegur ( Garðsendi - Sogavegur )	60	494
Bjarmaland	267	1.730
Skeifan ( milli hringtorga ) b1, b2	111	1.063
Skeifan við no. hringtorg	21	170
Kringlan ve. ( Listabraut - Kringlan innkeyrsla )	224	1.740
Grensásvegur au., ( Miklabraut - Sogavegur )	67	775
Tunguvegur ( gatnamót við Sogaveg )	46	320
Sléttuvegur, v/ Háaleitisbraut	142	886
Háaleitisbraut ( Ármúli - Safamýri )	472	3.192
Traðarland	301	1.443
Brekkugerði, ( Háaleitisbr. - Stóragerði )	73	614
Gnoðarvogur ( Álfheimar - Skeiðarvogur )	358	2.901
Álfheimar, ( Gnoðavogur - Suðurlandsbraut )	42	488
Skeiðarvogur b1, ( Langholtsvegur - Gnoðavogur )	471	2.172
Skeiðarvogur b2, ( Langholtsvegur - Gnoðavogur )	419	1.719
Rauðagerði, við Borgargerði	69	470
Borgargerði	123	858
Faxafen, gatnamótasvæði v. Suðurl.br.	31	466
Engjavegur, sunnan húsdýragarðs	566	2.968
Reykjavegur, b2	551	3.902
Selmúli	89	624
Vegmúli ve. ( Suðurlandsbraut - Ármúli )	140	1.045
Síðumúli, húsgata 1 - 9	120	577
Háaleitisbraut, botnlangi 87 - 107	165	1.763

Hverfi (Laugardalur, Háaleiti og Bústaðir)	Lengd	Flötur
	m	m <sup>2</sup>
Holtavegur ( Langholtsvegur - Sæbraut )	472	3.430
Suðurlandsbraut, strætóvasi	55	163
Fellsmúli, su. ( Húsagata 5-19 - Síðumúli )	121	469
Kleppsvegur, ( Sæviðarsund - Holtavegur)	436	2.644
Miklabraut / Kringlan Norður rampi	74	361
Kringlan ve. ( við nv. horn bílahúss )	55	814
Kringlan, tengigata við Skeljung Miklubraut	54	275
Álfheimar, au, b2, ( Langholtsvegur - Sólheimar )	54	490
Kleppsvegur, ( Laugarnesvegur - Dalbraut )	493	3.308
Álfheimar, Gnoðavogur - Hringtorg	53	337
Álfheimar, nr. 21 - Gnoðavogur )	294	2.403
Hörgsland, ( Bústaðav. - Geitland )	127	1.019
Kambsvegur, ( Kleppsvegur - Dragvegur )	238	1.411
Brekkulækur	112	853
Ásendi	205	1.963
Nökkvavogur, ( Snekkjuvogur - Gnoðavogur )	204	2.015
Háaleitisbraut, n.au. rampi að Kringlum.br.	60	236
<b>Samtölur (Laugardalur, Háaleiti og Bústaðir)</b>	<b>11.890</b>	<b>82.726</b>

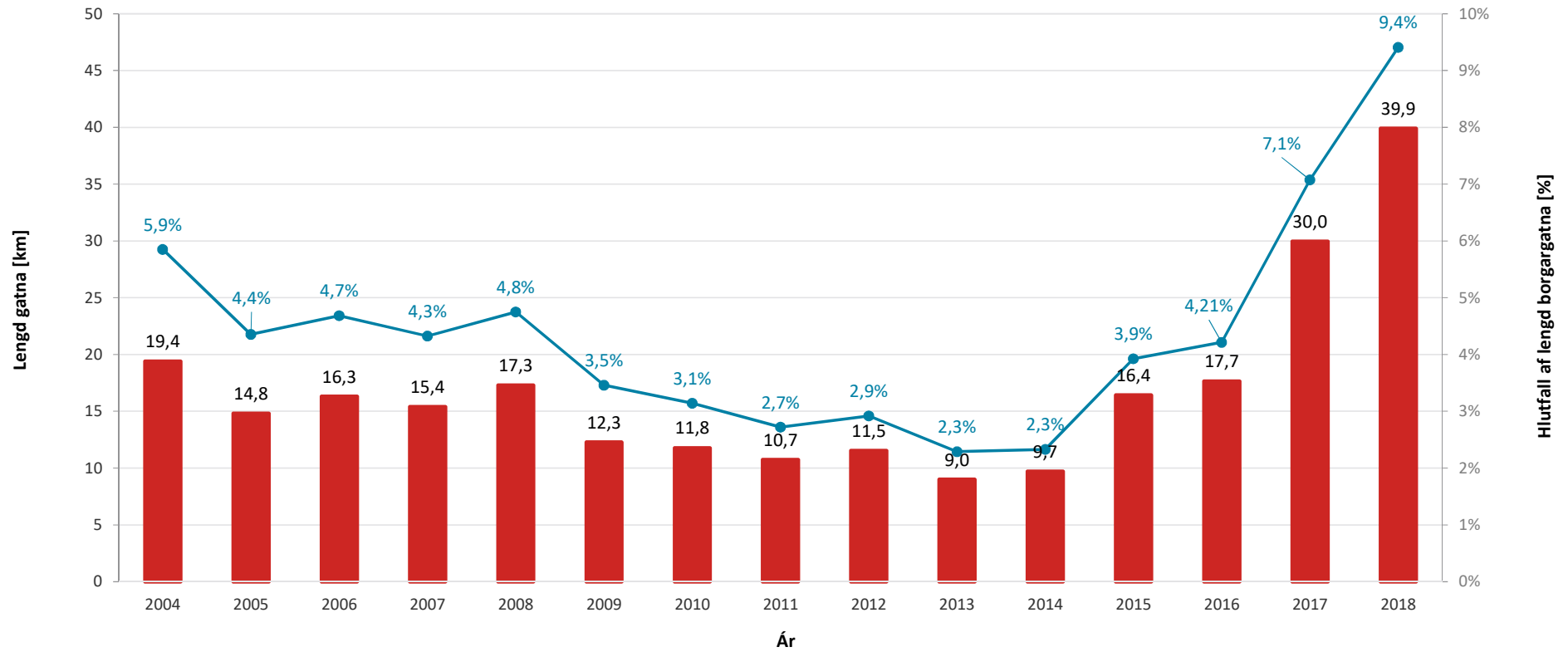
Hverfi (Breiðholt og Árbær)	Lengd	Flötur
	m	m <sup>2</sup>
Arnarbakki ( Álfabakki - Ferjubakki )	499	3.547
Álfabakki ( Rampi frá Reykjanesbr. - Árskógar )	283	2.076
Álfabakki, innkeyrsla að Landsbanka	29	282
Bitruháls ( Bæjarháls - Dragháls )	93	982
Bleikjukvísl	134	826
Breknaás ( Leikskóla - Vatnsveituvegur )	422	3.157
Bæjarbraut ( Bæjarháls - Hraunbær )	231	1.715
Bæjarháls - Hádegismóar, tengigata	126	996
Bæjarháls - Selásbraut, tengigata	94	977
Gaukshólar	3	29
Grjótháls- Vesturlandsvegur, tengigata au.	57	370
Hamrastekkur	205	1.428
Hádegismóar hringtorg	118	913
Heiðarsel	139	798
Hesthúsavegur, (Víðidalur)	213	587
Hraunbær, botnlangi 1 - 33	133	811
Hraunbær, botnlangi 35 - 67	134	848
Jaðarsel ( Holtasel - Látrasel )	355	2.497
Jaðarsel ( Klyfjasel - Kambasel )	222	1.653
Kleifarsel	162	863
Miðskógar	375	2.723
Norðurás	93	285
Rofabær, 5 þrengingar	117	605
Rofabær, ( Ystibær - Hraunbær )	167	1.201
Sauðás	318	2.392
Seljabraut (Jaðarsel - nr.54 )	210	1.393
Seljabraut (nr.34 - Engjasel )	144	933
Skógarsel ( móts við enda Stíflusels)	18	125
Stekkjarkakki NS b1, (Grænastekk - Stekkjarkakki VA )	77	446
Stekkjarkakki NS b2, (Grænastekk - Stekkjarkakki VA )	117	700
Vatnsveituvegur	213	1.329
Vesturberg ( Norðurfell - nr. 87 )	700	5.063
Vesturberg við Norðurfell	13	153
Vesturberg, botnlangi 70 - 76	16	109
Viðarás, ( Viðarás 91 - Þingás )	93	649
Þingás, ( Selásbraut - Viðarás )	222	1.606
Þrándarsel	46	356
Þúfusel	53	448
Þverársel	368	2.191
<b>Samtölur (Breiðholt og Árbær)</b>	<b>7.009</b>	<b>48.056</b>

Hverfi (Grafarvogur, Grafarholt og Kjalarnes)	Lengd	Flötur
	m	m <sup>2</sup>
Bíldshöfði, ( Sævarhöfði - Rampi frá Vesturl.v.	212	1.217
Bíldshöfði, hringtorg við Sævarhöfða	90	1.074
Bíldshöfði, rampi að Vesturl.vegi	216	996
Bíldshöfði, su ( Sævarhöfði - Breiðhöfði )	816	4.268
Borgavegur /Gullengi tengivegur b1,( Borgavegur- Gullengi )	70	815
Bæjarflöt ( Rimaflöt - nr. 4	87	914
Flétturimi	251	1.582
Gylfaflöt ( Rimaflöt - nr. 7	162	1.302
Hamravík, ( Kelduskóli - Vík )	633	4.859
Korpúlfstaðarvegur, ( hringtorg við Víkurveg - Barðastaðir )	710	5.373
Langirimi ( Berjarimi - Hrísrími )	282	1.686
Lokinhamrar ( Hesthamrar - Sporhamrar )	389	2.718
Mosavegur ( Víkurvegur - Skólavegur )	451	3.584
Reynisvatnsvegur ( Púsöld - Jónsgeisli )	407	3.560
Rimaflöt ( Strandvegur - Bæjarflöt 2 )	119	1.035
Rósarími	62	278
Sóltorg	87	755
Spöngin -hringtorg	56	555
Strandvegur b2 - við Hallsveg	128	789
Svarthöfði	394	3.410
Sævarhöfði, ( innkeyrsla Þrótti - Svarthöfði )	657	5.064
Vallargrund	98	686
Vagnhöfði au. ( nr 21 - Bíldshöfði )	128	1.195
Viðarrími ( Rimaflöt - Viðarrími 65 )	178	1.357
Víkurvegur ( Mosavegur hringtorg - Egilshöll hringtorg)	548	4.039
Víkurvegur b1.( Árleynir - eyjuendi au. Gagnvegs )	162	1.243
Víkurvegur hringtorg við Mosaveg	100	913
Þórðarhöfði	211	1.712
Þórðarsveigur ve.	107	807
Þórðarsveigur ve.	154	1.077
<b>Samtölur (Grafarvogur, Grafarholt og Kjalarnes)</b>	<b>7.963</b>	<b>58.862</b>

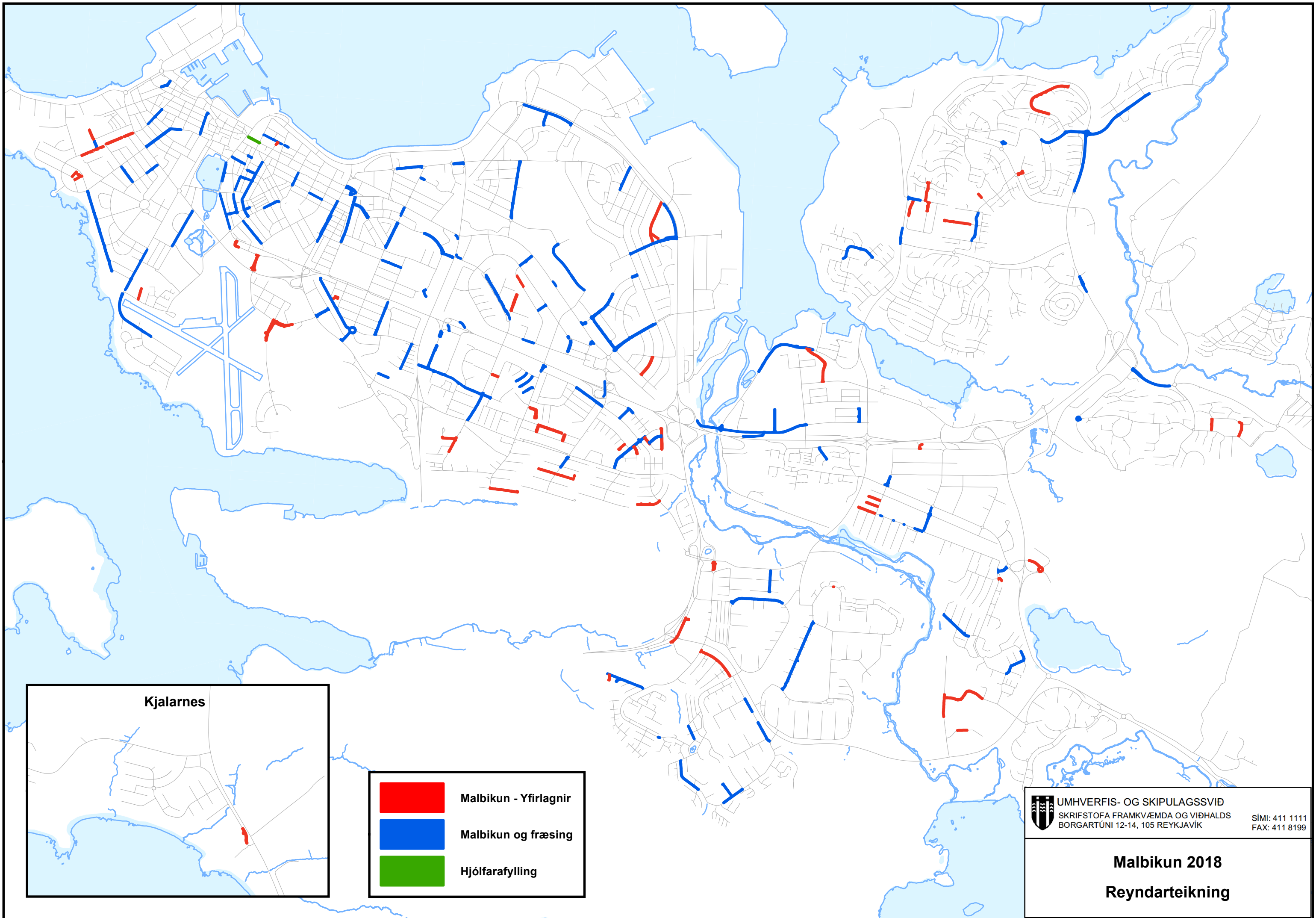
<b>Samtals öll hverfi</b>	<b>39.866</b>	<b>278.950</b>
---------------------------	---------------	----------------

### Endurnýjun slitlaga í km gatna á ári


■ Endurnýjun slitlaga [km]      ● Hlutfall af lengd borgargatna [%]








Kjalarnes

	Malbikun - Yfirlagnir
	Malbikun og fræsing
	Hjólfarafylling


 UMHVERFIS- OG SKIPULAGSSVIÐ  
 SKRIFSTOFA FRAMKVÆMDA OG VIÐHALDS  
 BORGARTÚNI 12-14, 105 REYKJAVÍK

SÍMI: 411 1111  
FAX: 411 8199

**Malbikun 2018**  
**Reyndarteikning**

## Götulisti - Raun útlagnir 2019

Hverfi (Vesturbær, Miðborg og Hlíðar)	Lengd	Flötur
	m	m <sup>2</sup>
Nauthólsvegur ( Hringtorg - Nauthólsvík )	611	4.461
Menntasvegur, frá HR að Nauthólsvegi	78	545
Þverholt, ( Háteigsvegur - Stórholt )	283	2.630
Miklabraut 68- 90, húsagata	181	878
Snorrabraut nr. 60 (Blóðbankinn )	30	269
Lindargata ( Vitastígur - alda )	31	170
Mjólnisholt ( Stakkholt - Brautarholt )	40	297
Barmahlíð ( Engihlíð - Reykjahlíð )	86	808
Borgartún no. ( Sóltún - Kringlumýrabraut)	96	476
Borgartún / Hringtorg við Sóltún	90	604
Borgartún ( Nóatún - Sóltún )	231	1.692
Borgartún / Hringtorg við Nóatún	89	562
Bólstaðarhlíð ( Stakkahlíð - Skaftahlíð)	212	1.609
Borgartún ( Þórunnartún - Katrínartún	69	574
Flugvallavegur, ( Bústaðav. - Innk. Valssvæði)	224	2.318
Langahlíð au. b4 ( Miklabraut - Háteigsvegur	432	2.182
Stakkahlíð N ( Miklabraut - Bólstaðarhlíð )	161	1.451
Laugavegur no.( Kringlumýrabraut - Bolholt)	137	926
Háahlíð ( Hamrahlíð - Hörgshlíð )	98	692
Borgartún ( Bríetartún - Guðrúnartún )	71	584
Hátún ( Hátún 10 - Sóltún )	223	1.553
Hamrahlíð ( Langahlíð - Stigahlíð )	552	4.042
Framnesvegur ( Hringbraut - Grandavegur )	90	489
Sólvallagata ( Bræðraborgarst. - Vesturvallag. )	125	470
Framnesvegur ( Öldugata - Hringbraut )	201	1.557
Öldugata ( Bræðraborgarst. - Framnesvegur )	173	752
Bragagata ( Laufásvegur - Bergstaðastræti )	62	321
Sóleyjargata au.( Njarðargata - Skothúsvegur)	357	1.296
Gamla Hringbrautr, (Vatnsmýrarv. - Njarðargata )	109	984
Vesturgata ( Garðastræti - Mjóstræti )	63	400
Garðastræti ( Túngata - Kirkjugarðsstæti )	232	1.122
Blómvallagata ( Sólvallagata - Ásvallagata )	48	193
Grettisgata ( Vitastígur - Frakkastígur )	166	555
Vitastígur ( Laugavegur - Grettisgata )	57	187
Snorrabraut ve. b1,3 (Sæbraut - Laugavegur )	289	2.051
Reykjahlíð( Miklabraut - Eskihlíð )	240	1.418
Snorrabraut au. b4( Laugavegur - Hverfisgata )	65	215
Barónstígur ( Eiríkgata - Laufásvegur )	334	2.613
Víðihlíð ( Suðurhlíð - Birkihlíð )	94	488
Suðurhlíð (Víðihlíð - Birkihlíð	311	2.322
Snorrabraut ve. b1( Egilsgata - Eiríkgata )	140	475
Egilsgata ( Barónstígur - Snorrabraut )	225	1.348
Keilugrandi	170	817
Frostaskjól ( nr. 9 - nr. 25 )	193	993
Kaplaskjólsvetur ( Frostaskjól - Nesvegur )	128	938
Flókagata (Snorrabraut - Rauðarárstígur - )	193	1.795

Hverfi (Vesturbær, Miðborg og Hlíðar)	Lengd	Flötur
	m	m <sup>2</sup>
Rauðarárstígur, gatnamót við Flókagötu	10	55
Bankastræti ( Ingólfsstræti - Skólastræti )	66	240
Lækjargata ve. ( Bankastræti - Skólabrú)	116	865
Pingholtsstræti , ( Amtmannsst. - Bókhlöðust. )	76	354
Pingholtsstræti , ( Bankastræti - Amtmannsstígur )	72	343
Amtmannsstígur ( Lækjargata - Pingholtsstræti )	118	650
Bergstaðastræti (nr.27 - nr.33 )	43	222
Bollagata	126	762
Guðrúnargata	120	759
Hrefnugata	106	670
Holtsgata ( Vesturvallagata - Framnesvegur )	98	294
<b>Samtölur (Vesturbær, Miðborg og Hlíðar)</b>	<b>9.035</b>	<b>58.335</b>

Hverfi (Laugardalur, Háaleiti og Bústaðir)	Lengd	Flötur
	m	m2
Áland, ( Eyrarland - Áland nr. 13 )	132	641
Áland, (Landspítali - Háaleitisbraut )	256	1.830
Ármúli næst Grensásvegi	66	648
Ármúli, gatnamót við Vegmúla	26	400
Ásvegur ( Hjallavegur - Kamsvegur)	81	380
Barðavogur	377	2.475
Brúnaland	174	1.047
Bústaðavegur, no ( Háaleitisbr. - Grensásvegur. )	599	1.750
Efstaleiti ( Listabraut - Bústaðavegur. ), FYRRI HLUTI	231	1.698
Efstaleiti ( Listabraut - Bústaðavegur. ), SEINNI HLUTI	78	631
Efstasund ( Hólsvegur - Holtavegur )	354	3.394
Efstasund ( Kleppsvegur- Hólsvegur )	258	2.560
Eikjuvogur	322	2.611
Engjateigur, tengigata við Suðurl.br.	18	142
Faxafen 5 - 11	58	337
Fellsmúli no. ( Fellsmúli, botnlangi - Síðumúli )	112	428
Fellsmúli su, ( Síðumúli - innkeyrsla N1 dekk )	78	444
Grensásvegur au. (Smáagerði - Miklabraut)	599	2.381
Grensásvegur, Húsagata ( Ármúli - Fellsmúli )	219	765
Grensásvegur, ve ( Suðurlandsbraut - Ármúli)	156	1.603
Háaleitisbraut ( Skógarvegur - Fossvogsvegur )	178	1.047
Háaleitisbraut au. ( Smáagerði - Miklabraut )	192	1.489
Holtavegur, ( Skólagarðar - Sunnuvegur )	202	1.481
Hólmgarður	536	4.921
Jöldugróf	152	1.108
Kjalarland	163	1.015
Kleppsmýrarvegur no, (Skútuvogur - Sæbraut	164	1.743
Kleppsmýrarvegur su, ( Skútuvogur - Sæbraut	156	1.212
Kúrland	163	1.000
Langholtsvegur ( Suðurlandsbr.- Gnoðavogur )	93	1.144
Laugalækur	66	546
Lágmúli	95	637
Leirulækur	267	2.000
Listabraut, beygjurampi að Kringlumýrarbraut	47	164
Nökkvavogur, ( nr. 2 - Snekkjuvogur )	267	2.711
Rauðagerði, botnlangi 31 - 37	43	171
Skeiðarvogur, gatnamót við norðaustur slaufu við Miklubrautarbrú	23	172
Skeiðarvogur, húsagata nr. 49 - 133	231	1.949
Skeiðarvogur, su. b2 ( Langholtsvegur - Sæbraut)	194	995
Skeifan nr. 11 - 13 no. ( Skeifan - Faxafen )	154	907
Skeifan nr. 11 - 13 su. ( Skeifan - Faxafen )	154	1.153
Snekkjuvogur, ( Langholtsvegur - Barðavogur )	106	1.140
Snekkjuvogur, ( Langholtsvegur - Nökkvavogur )	132	1.384
Sólheimar, húsagata nr. 15 - 23	102	817
Sólheimar, húsagata nr. 25 - 27	117	1.215
Stjörnugróf. ( Traðarland - enda)	433	2.881
Suðurlandsbraut no. b3 ( Grensásvegur - Vegmúli )	594	2.033
Tranavogur	79	990
Vatnagarðar, ( Sundagarðar - Sægarðar )	1.045	8.522
<b>Samtölur (Laugardalur, Háaleiti og Bústaðir)</b>	<b>10.338</b>	<b>72.708</b>

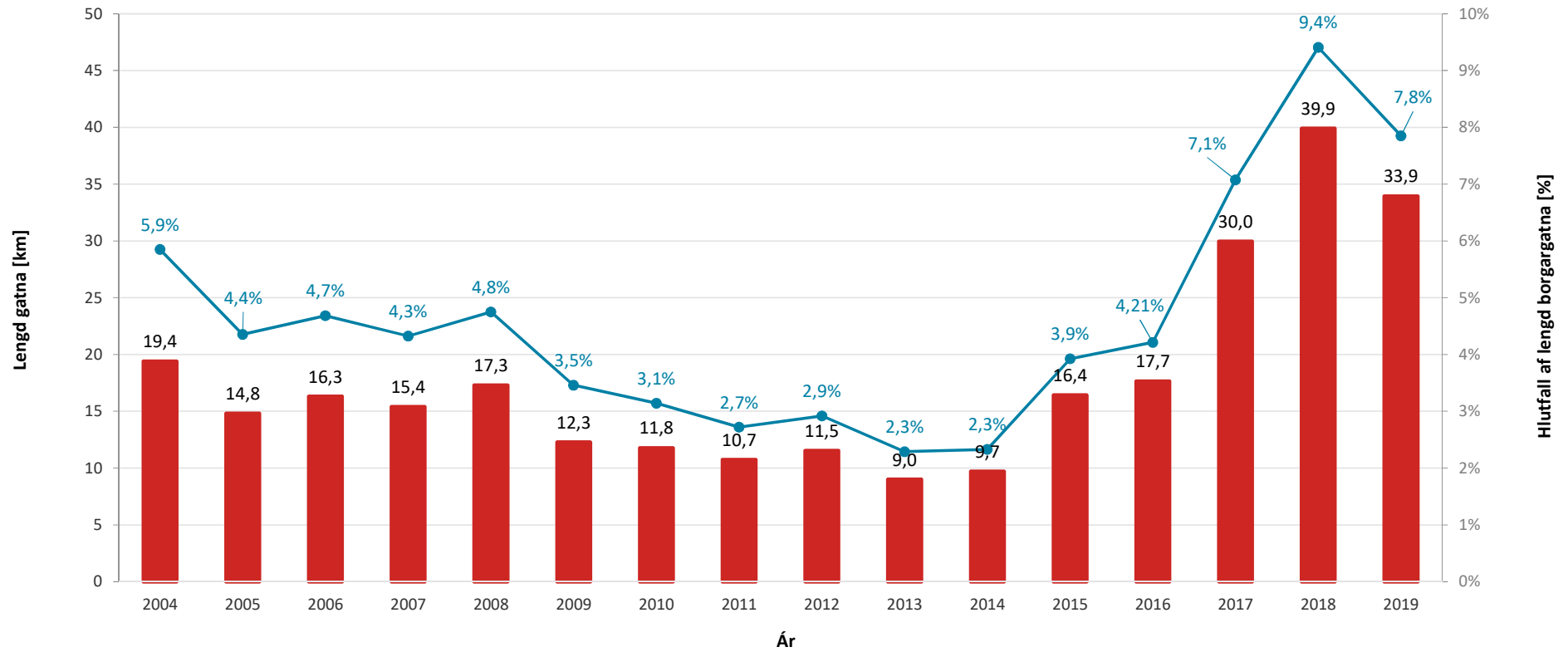
Hverfi (Breiðholt og Árbær)	Lengd	Flötur
	m	m <sup>2</sup>
Arnarbakki (Leirubakki - Maríubakki )	275	1.958
Bitruháls (Dragháls - Grjótháls )	268	2.465
Bláskógar	250	1.501
Hálsabraut, ( Hestháls - Fossháls ) fyrri hl. Hálsabrautar	134	1.275
Hálsabraut, (Fossháls - Réttarháls) seinni hluti Hálsabrautar	336	2.836
Hraunberg ( Háberg - Hólaberg)	370	2.564
Hraunbær ( Bæjarbraut - Hraunbæ nr. 121 )	124	901
Hraunsás (Fylkisvegur - Selásbraut )	296	2.209
Höfðabakki til norðurs, (Fálkabakki - Stekkjarbakki )	224	1.616
Höfðabakki til suðurs, (Stekkjarkakki - Vesturhólar )	514	3.821
Krókháls ( Stuðlaháls - Gólfskálavegur )	919	6.832
Leirubakki (Arnarbakki inn í enda )	117	720
Norðurfell ( Eddufell - Austurberg )	342	2.229
Réttarsel	82	261
Selásbraut ( Hraunsás - Rauðás )	221	1.456
Selásbraut (Þingás - Brekknaás )	278	2.004
Seljaskógar ( Grófarsel - Hjallasel )	232	1.552
Skógarsel ( Breiðholtsbraut - Skógarsel, botnlangi )	371	3.196
Skógarsel (Stúfssel - Stokkasel)	297	2.118
Strengur ( Urriðakvísl - Silungakvísl )	55	402
Suðurfell ( Yrsufell - Kötlufell )	907	6.312
Suðurfell (Þórufell - Norðurfell)	44	370
Suðurhólar ( Hólaberg - Trönuhólum)	107	793
Urriðakvísl, botnlangi 1 - 13	54	467
Urriðakvísl, botnlangi 14 - 20	49	457
Urriðakvísl	190	1.461
<b>Samtölur (Breiðholt og Árbær)</b>	<b>7.057</b>	<b>51.776</b>

Hverfi (Grafarvogur, Grafarholt og Kjalarnes)	Lengd	Flötur
	m	m <sup>2</sup>
Breiðhöfði ( BÍldshöfði - Dvergshöfði )	208	2.021
Dvergshöfði ( Breiðhöfði - Funahöfði )	183	1.772
Fannafold, aðalgata ( Fjallkonuvegur - Fannafold nr.87 )	246	1.614
Fellsvegur (Reynisvatnsvegur - hringtorg v/Haukdælabraut)	313	2.236
Grundarhús, (Gagnvegur - suður)	83	557
Gullengi, aðalgata (Tengivegur frá Borgavegi - Reyrengei )	506	3.318
Gullengi, botnlangi 21 - 27	27	147
Gullengi, botnlangi 29 - 39	25	134
Hringtorg við Fellsveg - Hólmsheiðartorg	50	922
Iðunnarbrunnur, ( Iðunnartorgi - Freyjubrunnur )	36	259
Jónsgeisli ( Jónstorg - Krosstorg)	463	1.385
Jónsgeisli nr. 1-97, (Jónsgeisli nr. 61 - Jónsgeisli nr. 59)	59	429
Katrínarlind, ( Þórðarsveigur - Katrínarlind nr. 1 ), Fyrri hluti	62	543
Katrínarlind, ( Þórðarsveigur - Katrínarlind nr. 1 ), Seinni hluti	24	174
Kirkjustétt, ( Kristnibraut - Prestastígur )	103	674
Lambhagavegur sunnan við Bauhaus	502	4.183
Laufengi, (Gullengi - Laufengi nr. 29)	354	1.503
Laxalón ( Stórhöfði - Vínlandsleið )	243	1.832
Logafold au, ( Logafold 150 - Fjallkonuv. )	170	1.214
Logafold ve, ( Fjallkonuvegur - Fjörgyn )	223	1.670
Marteinslaug, (Þórðarsveigur - Marteinslaug nr.1 )	134	921
Reyrengei, ( Gullengi - Reyrengei nr. 33 )	233	1.385
Stórhöfði (Viðarhöfði - austur )	139	1.307
Strandvegur til norðurs, ( Hallsvegur - norður)	95	879
Strandvegur, ( Hallsvegur - Rimaflöt)	425	3.253
Strandvegur, (Melavegur - Vík)	565	4.671
Úlfarsbraut - við Framsvæði	357	1.087
Vagnhöfði, ( BÍldshöfði - Vagnhöfði nr. 3 )	61	588
Vallargrund, ( innkeyrsla að skóla - bensínstöð )	415	2.556
Vallarhús, ( Gagnvegur - Vallarás nr. 53 )	111	716
Viðarhöfði (rampi - Hestháls )	108	979
Víkurvegur (Hallsvegur - Gagnvegur)	292	2.070
Víkurvegur hægri beygja inn á Hallsveg	36	172
Vínlandsleið - hringtorg Krókstorg við Gólfskálaveg	87	712
Vínlandsleið, ( Guðríðarstígur - Hringtorg v/ Gólfskálaveg )	313	2.340
Þórðarsveigur (Andrésarbrunnur - Marteinslaug )	258	1.974
<b>Samtölur (Grafarvogur, Grafarholt og Kjalarnes)</b>	<b>7.509</b>	<b>52.193</b>

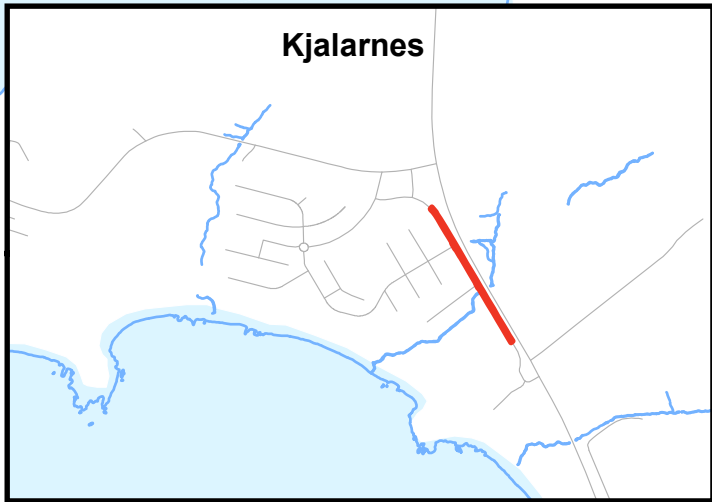
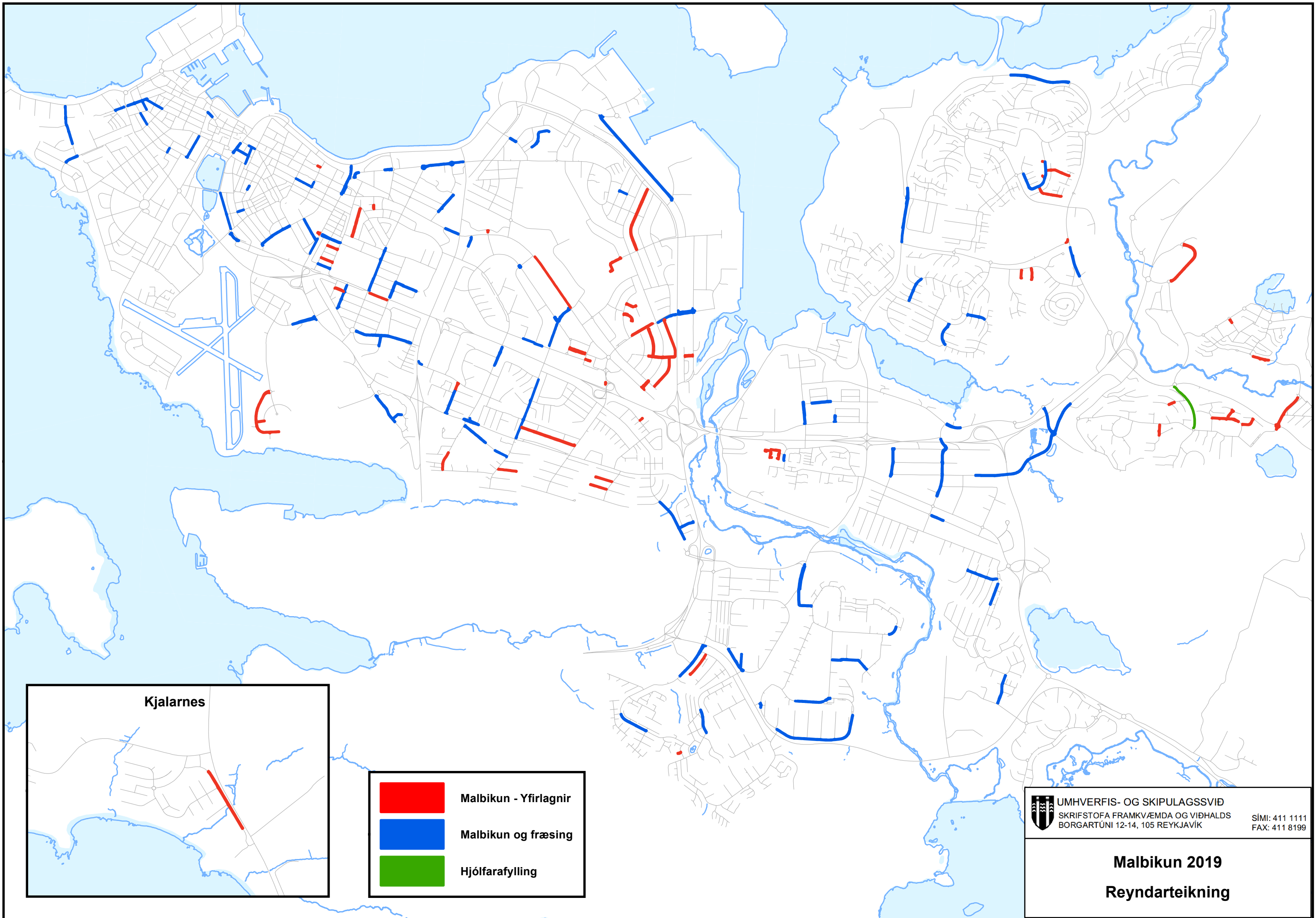
<b>Samtals öll hverfi</b>	<b>33.939</b>	<b>235.012</b>
---------------------------	---------------	----------------

### Endurnýjun slitlaga í km gatna á ári

■ Endurnýjun slitlaga [km]      ● Hlutfall af lengd borgargatna [%]








Kjalarnes

	Malbikun - Yfirlagnir
	Malbikun og fræsing
	Hjólafarafylling


**UMHVERFIS- OG SKIPULAGSSVIÐ**  
 SKRIFSTOFA FRAMKVÆMDA OG VIÐHALDS  
 BORGARTÚNI 12-14, 105 REYKJAVÍK

Sími: 411 1111  
 Fax: 411 8199

**Malbikun 2019**  
**Reyndarteikning**