



Reykjavíkurborg

Umhverfis- og skipulagssvið

Borgarráð Reykjavíkur

Tjarnargötu 11

101 Reykjavík

Reykjavík 14.05.2020

Hér með sendist útskrift úr gerðabók skipulags- og samgönguráðs frá 13. maí 2020 varðandi eftirfarandi mál.

Austurheiðar

Lögð fram tillaga Landmótunar dags., 20. apríl 2020, f.h. umhverfis- og skipulagssviðs að rammaskipulagi fyrir Austurheiðar. Megin markmið skipulagsins felst í því að skapa fjölbreytt og aðgengilegt útivistarsvæði fyrir alla aldurshópa og ólíka notendahópa.

*Samþykkt að kynna tillöguna almenningi í 4 vikur.
Vísad til borgarráðs.*

Áheyrnarfulltrúi Flokks fólksins leggur fram svohljóðandi bókun:

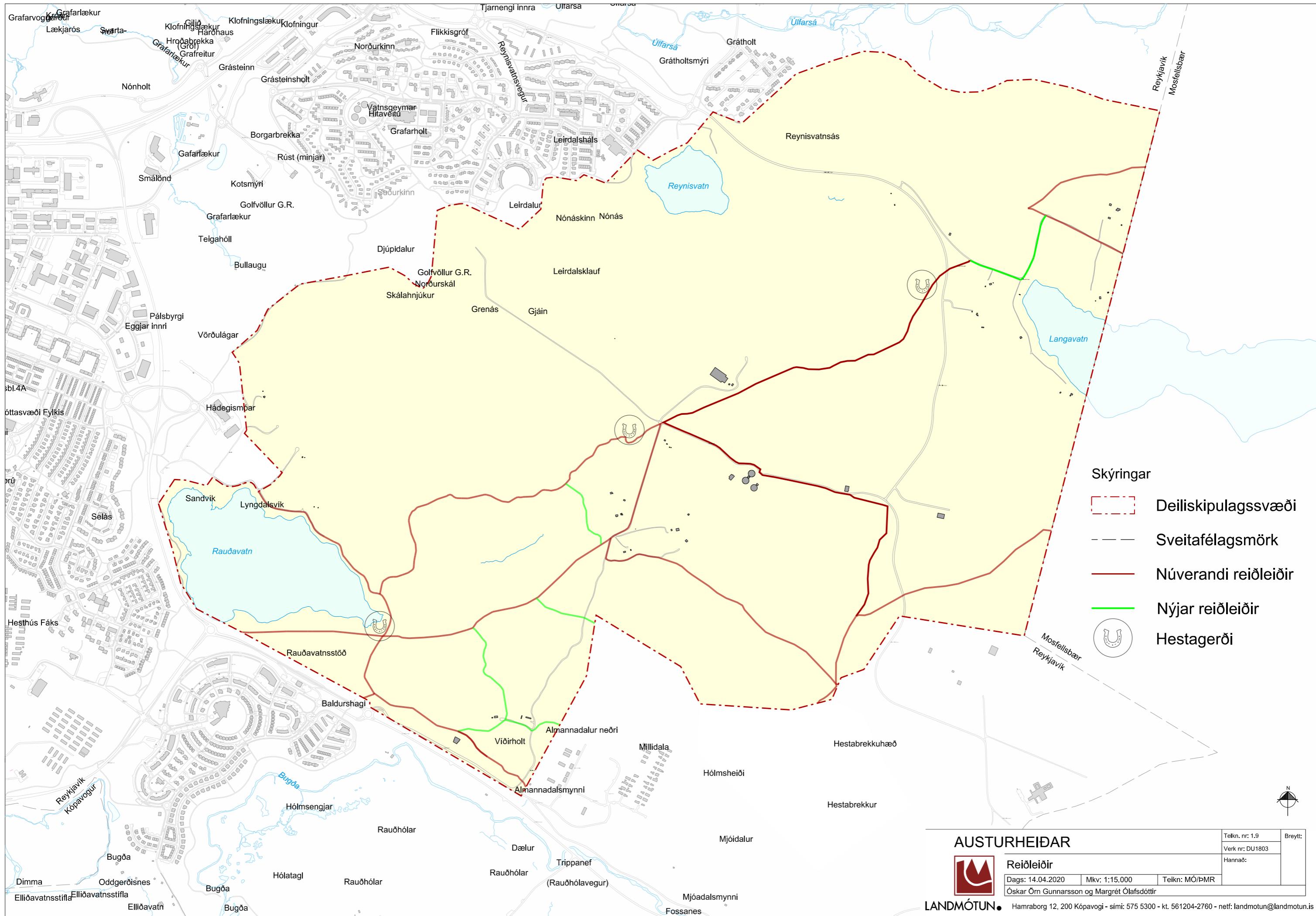
Fulltrúi Flokks fólksins þakkar kynningu um Austurheiðar. Ljóst er að mikill metnaður er lagður í verkefnið. Fulltrúi Flokks fólksins leggur mikla áherslu á að hagsmunaaðilar verði hafðir með frá upphafi, haldnir hafa verið fundir en mikilvægt er að fundargerðir séu aðgengilegar til að hægt sé að hafa samráðið gegnsætt. Öllu máli skiptir að þetta sé unnið í sátt frá upphafi og að hagsmunaaðilar fái að koma að undirbúningsvinnu, í hvaða átt er stefnt en þeir ekki aðeins upplýstir um það eftir á og þá boðið að ákveða um einhver smærri atriði. Flestar lóðir við Langavatn eru eignarlóðir. Gott væri að fá yfirlit yfir stöðu annara lóða, er um eignarlóðir að ræða, erfðafestulóðir sem renna út á einhverjum tíma o.s.frv. Ræktun gamalla lóða verður vonandi nýtt í stórum stíl. Fulltrúi Flokks fólksins fagnar því að, eins og svæðið er skipulagt, að nóg ætti að verða af bílastæðum við aðkomuleiðir.

F.h. umhverfis- og skipulagssviðs

Glóey Helgudóttir Finnsdóttir

Glóey Helgudóttir Finnsdóttir

Fylgiskjal: tillaga Landmótunar dags., 20. apríl 2020.

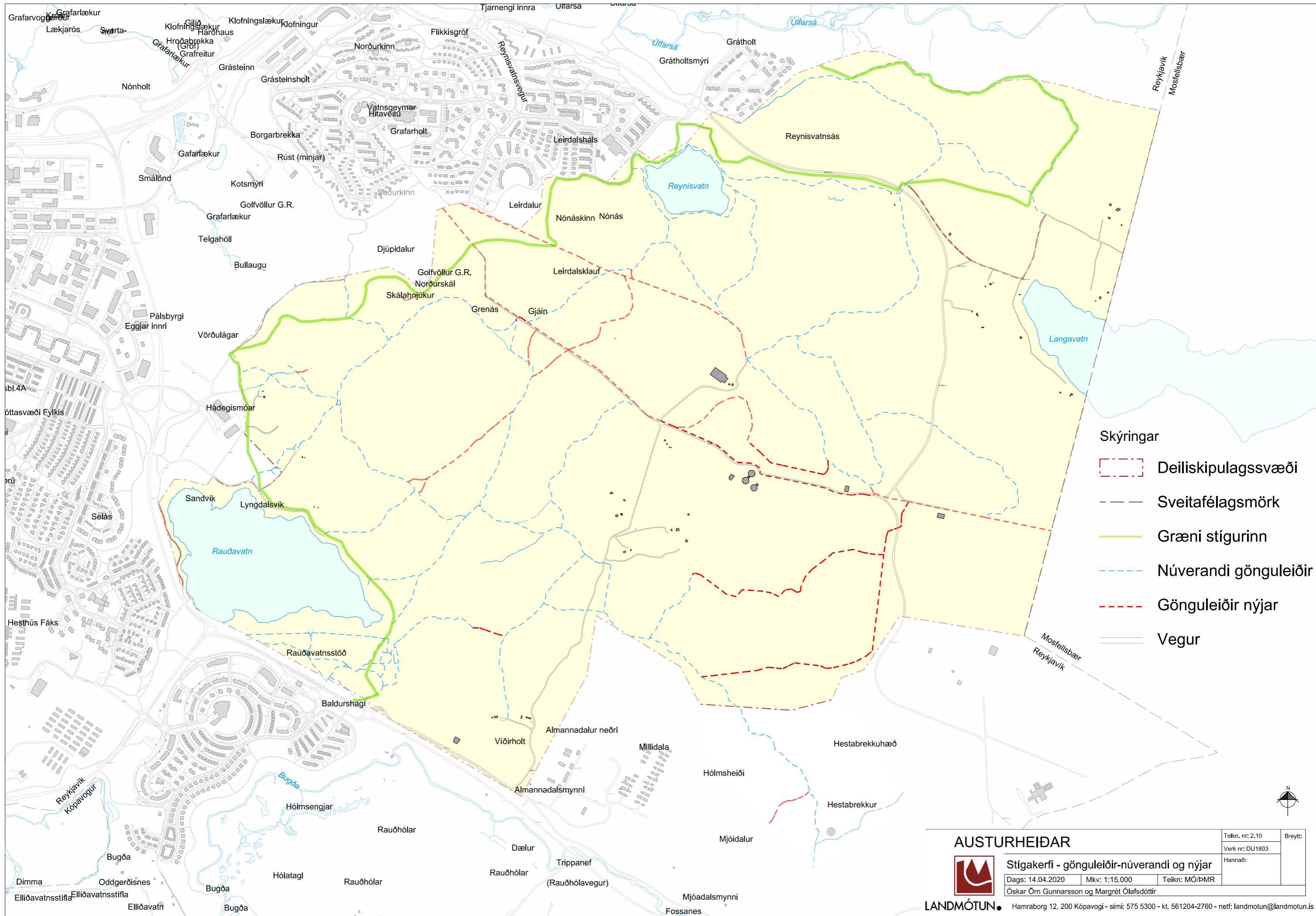


- Skýringar**
-  Deiliskipulagssvæði
 -  Sveitafélagsmörk
 -  Núverandi reiðleiðir
 -  Nýjar reiðleiðir
 -  Hestagerði

AUSTURHEIÐAR



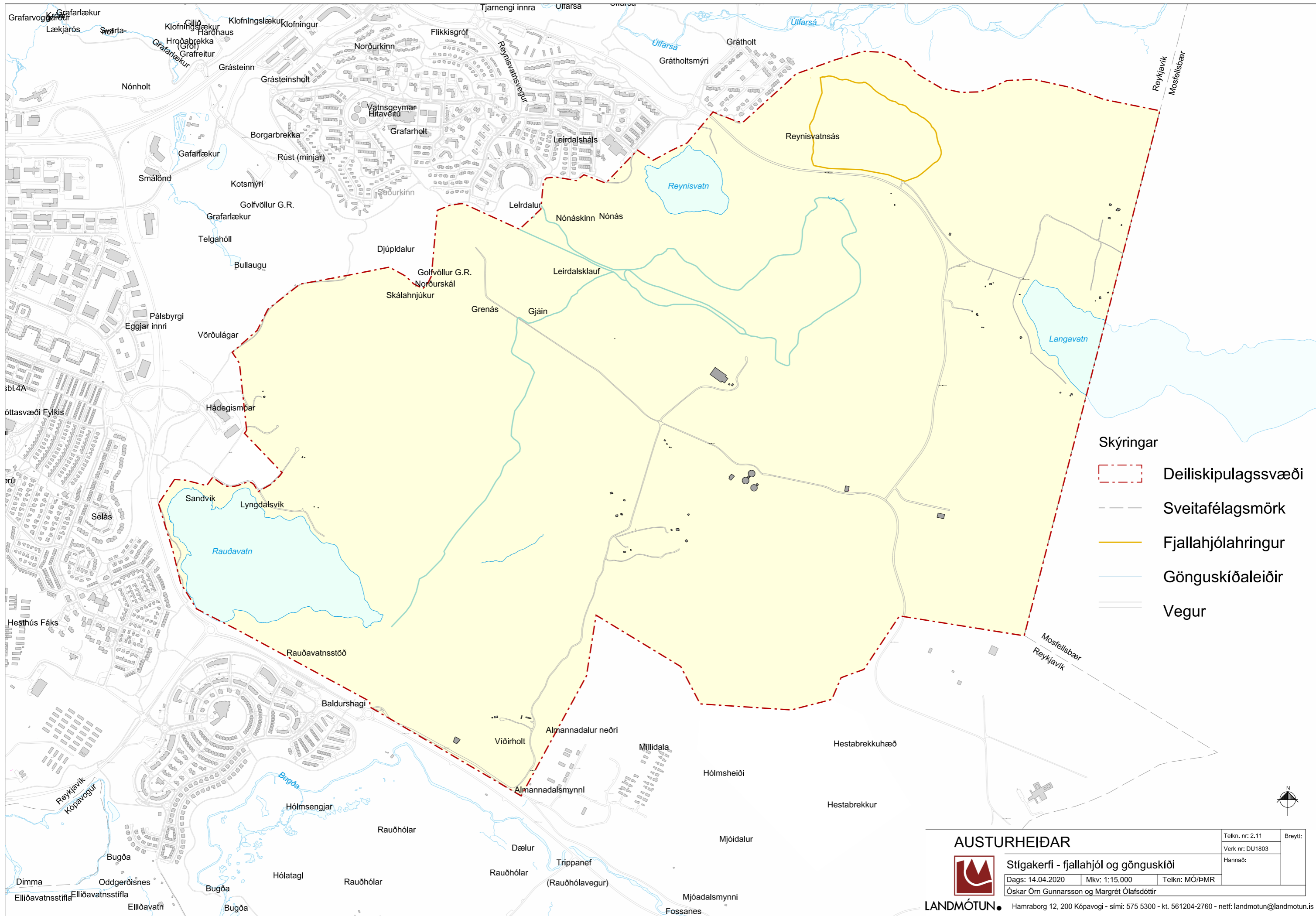
Reiðleiðir		Telkn. nr: 1.9	Breytt:
Dags: 14.04.2020		Mkv: 1:15.000	Verk nr: DU1803
Óskar Örn Gunnarsson og Margrét Ólafsdóttir		Telkn: MÓ/PMR	Hannað:



- Skýringar**
- Deiliskipulagssvæði
 - Sveitafélagsmörk
 - Græni stígurinn
 - Núverandi gönguleiðir
 - Gönguleiðir nýjar
 - Vegur



AUSTURHEIÐAR		Telkn. nr: 2.10	Breytt:
		Verk nr: DU1803	
Stígakerfi - gönguleiðir-núverandi og nýjar		Hannað:	
Dags: 14.04.2020	Mkv: 1:15.000	Telkn: MÓ/BMR	
Óskar Óm Gunnarsson og Margrét Ólafsdóttir			
LANDMÓTUN		Hamraborg 12, 200 Kópavogi - sími: 575 5300 - kt. 561204-2760 - netf: landmotun@landmotun.is	



- Skýringar**
- Deiliskipulagssvæði
 - Sveitafélagsmörk
 - Fjallahjólalagssvæði
 - Gönguskíðaleiðir
 - Vegur



AUSTURHEIÐAR



Stígakerfi - fjallahjól og gönguskíði

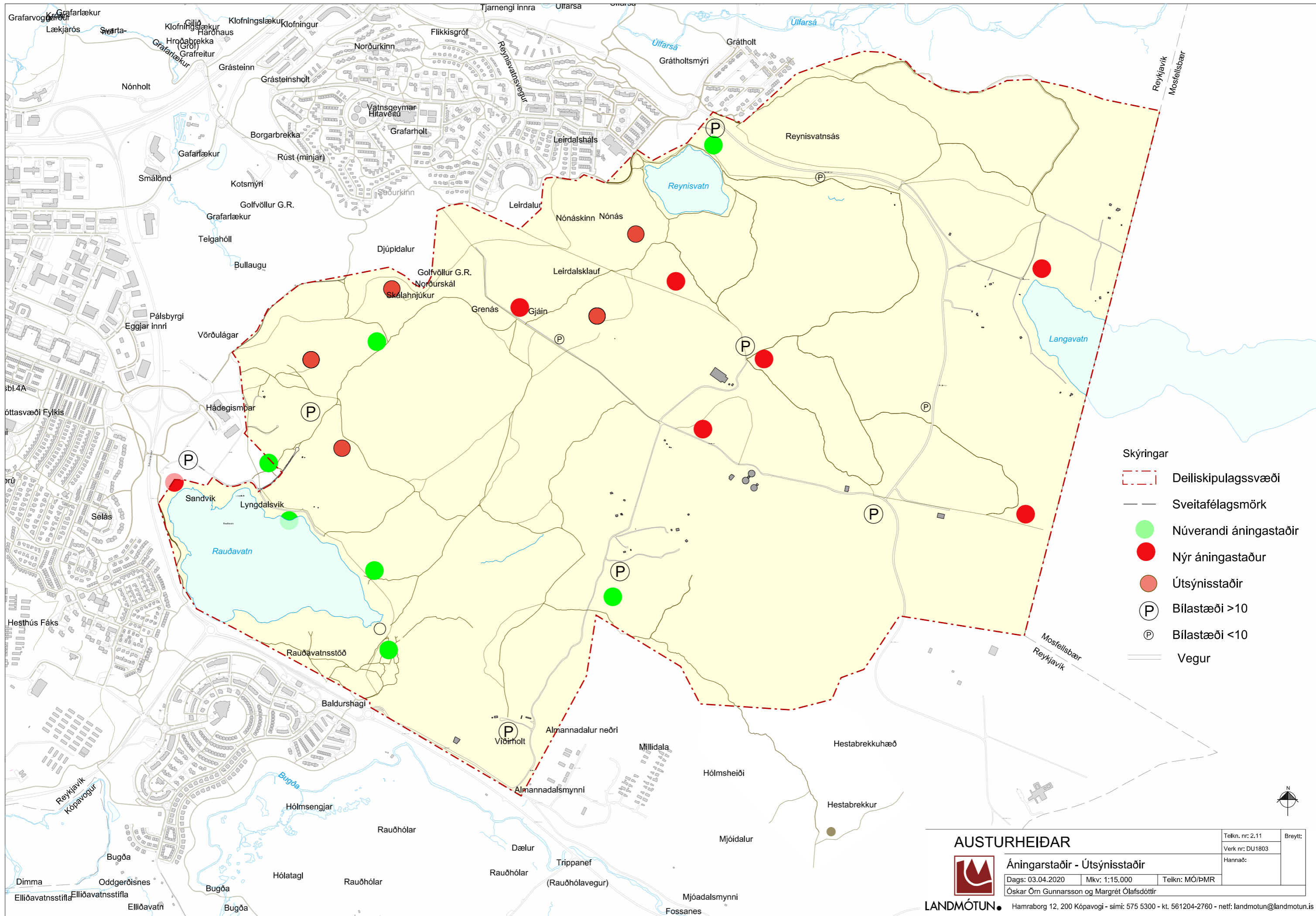
Dags: 14.04.2020 Mkv: 1:15.000 Telkn: MÓ/BMR

Óskar Örn Gunnarsson og Margrét Ólafsdóttir

Telkn. nr: 2.11	Breytt:
Verk nr: DU1803	
Hannað:	

LANDMÓTUN

Hamraborg 12, 200 Kópavogi - sími: 575 5300 - kt. 561204-2760 - netf: landmotun@landmotun.is



- Skýringar
- Deiliskipulagssvæði
 - Sveitafélagsmörk
 - Núverandi áningastaðir
 - Nýr áningastaður
 - Útsýnisstaðir
 - P Bílastæði >10
 - P Bílastæði <10
 - Vegur

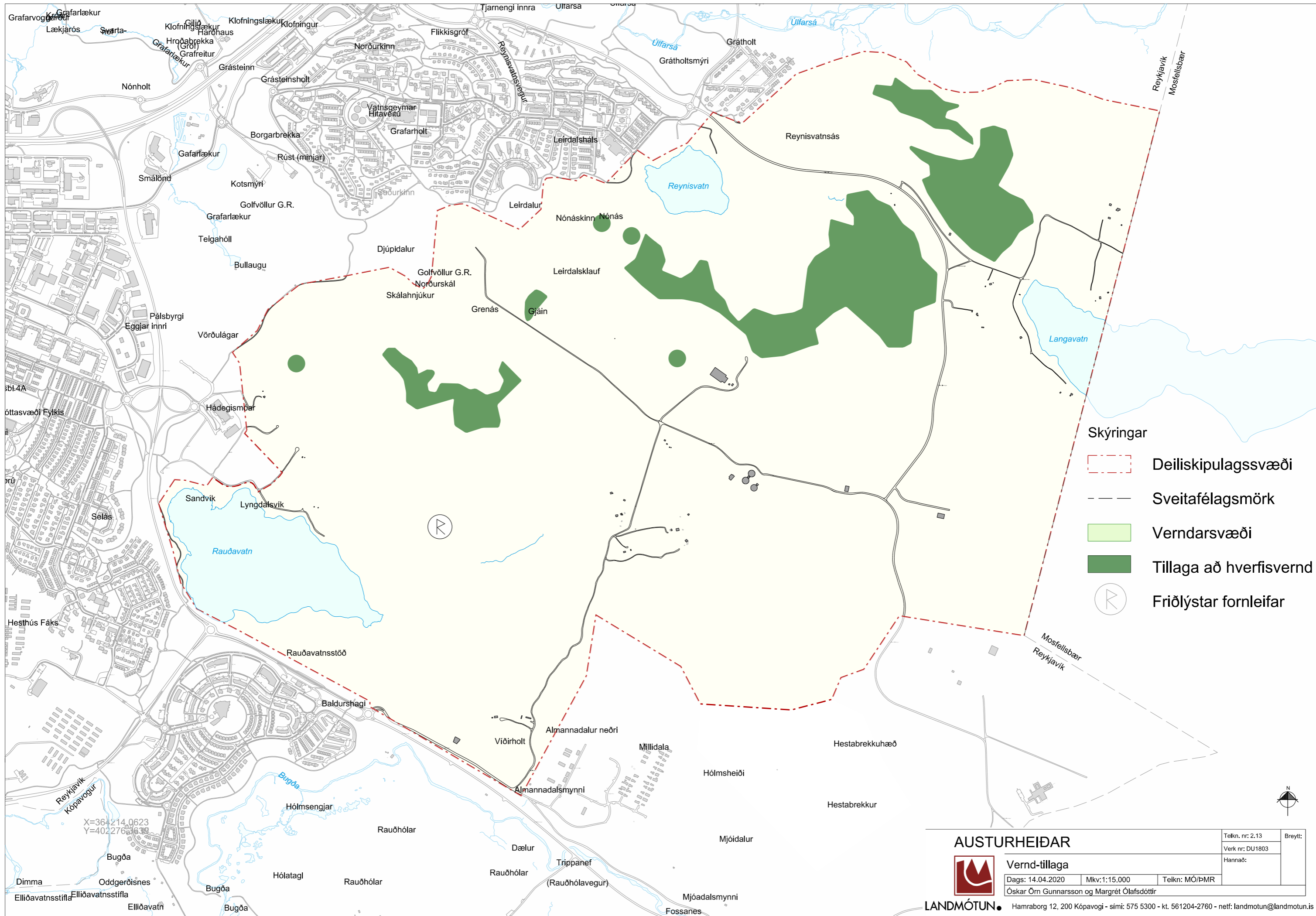
AUSTURHEIÐAR



Áningarstaðir - Útsýnisstaðir

Dags: 03.04.2020 Mkv: 1:15.000 Telkn: MÓ/PMR
 Óskar Örn Gunnarsson og Margrét Ólafsdóttir

Telkn. nr: 2.11	Breytt:
Verk nr: DU1803	
Hannað:	



Skýringar

-  Deiliskipulagssvæði
-  Sveitafélagsmörk
-  Verndarsvæði
-  Tillaga að hverfisvernd
-  Friðlýstar fornleifar

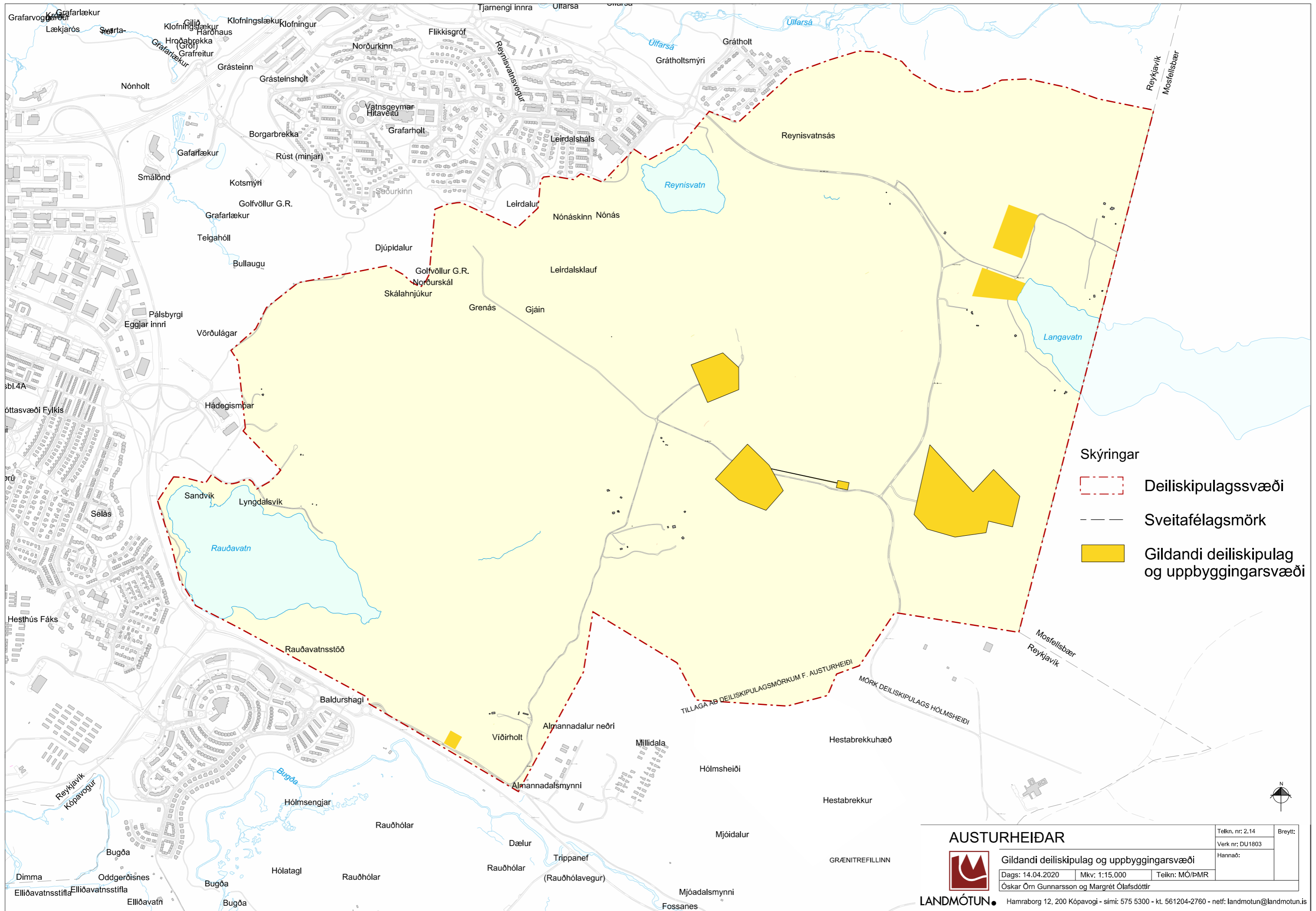
AUSTURHEIÐAR



Vernd-tillaga

Dags: 14.04.2020 Mkv: 1:15.000 Telkn: MÓ/PMR
 Óskar Örn Gunnarsson og Margrét Ólafsdóttir

Telkn. nr: 2.13	Breytt:
Verk nr: DU1803	
Hannað:	



- Skýringar**
- Deiliskipulagssvæði
 - Sveitafélagsmörk
 - Gildandi deiliskipulag og uppbyggingarsvæði



AUSTURHEIÐAR



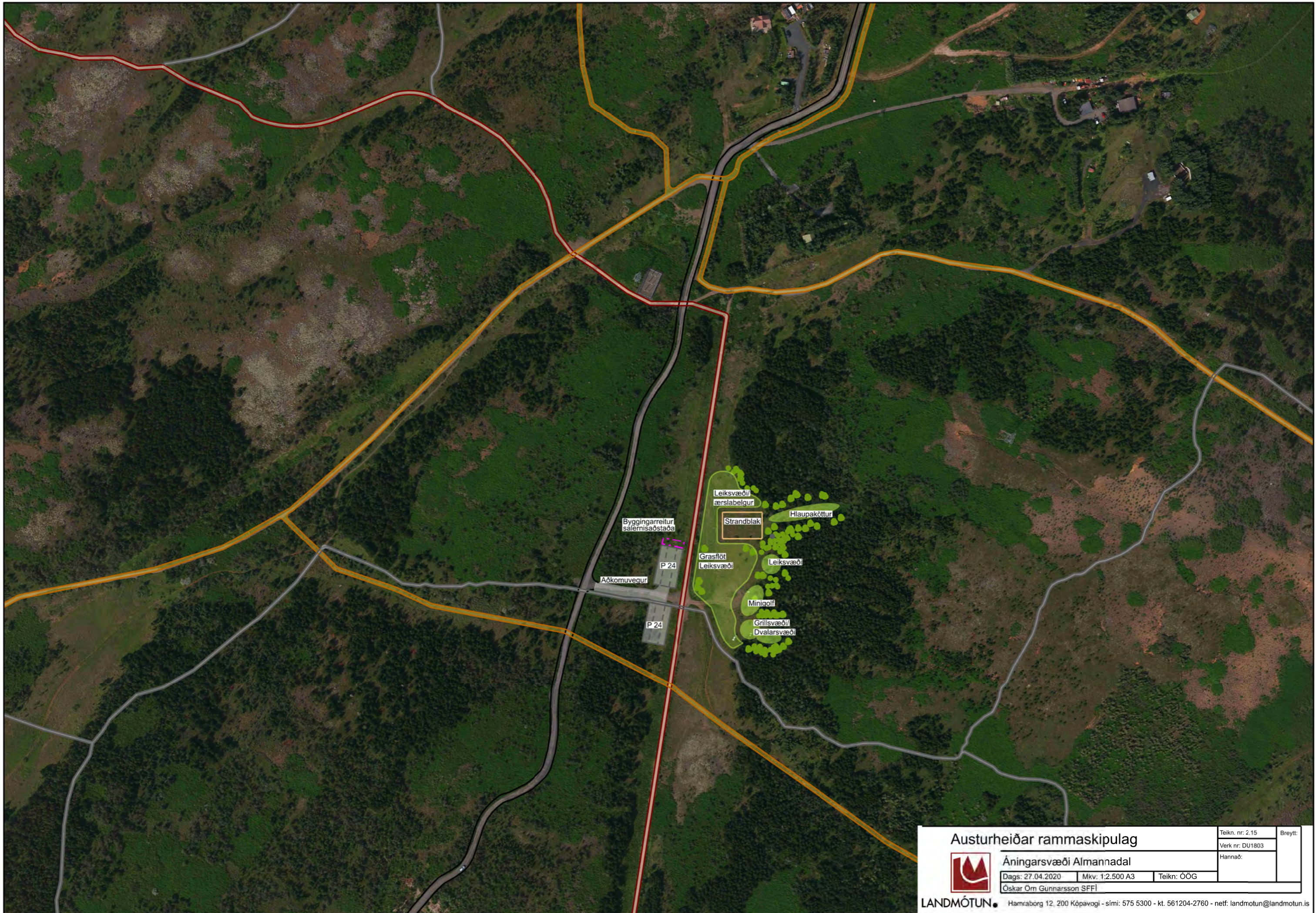
Gildandi deiliskipulag og uppbyggingarsvæði

Dags: 14.04.2020 Mkv: 1:15.000 Telkn: MÓ/PMR
 Óskar Örn Gunnarsson og Margrét Ólafsdóttir

LANDMÓTUN

Hamraborg 12, 200 Kópavogi - sími: 575 5300 - kt. 561204-2760 - netf: landmotun@landmotun.is

Telkn. nr: 2.14	Breytt:
Verk nr: DU1803	
Hannað:	



Austurheiðar rammaskipulag



Áningarsvæði Almannadal

Dags: 27.04.2020 Mkv: 1.2.500 A3 Teikn: ÖÖG

Óskar Örn Gunnarsson SFFI

Teikn. nr: 2.15 Breytt:

Verk nr: DU1803

Hannað:

LANDMÓTUN

Hamraborg 12, 200 Kópavogi - sími: 575 5300 - kt. 561204-2760 - netf. landmotun@landmotun.is



 Austurheiðar rammaskipulag Áningarsvæði Rauðavatn			Teikn. nr: 2.16	Breytt:
			Verk nr:	
Dags: 27.04.2020			Mkv: 1:2.500 A3	Teikn: ÖÖG
Óskar Örn Gunnarsson SFFI				
LANDMÓTUN • Hamraborg 12, 200 Kópavogi - sími: 575 5300 - kt. 561204-2760 - netf. landmotun@landmotun.is				



Austurheiðar rammaskipulag



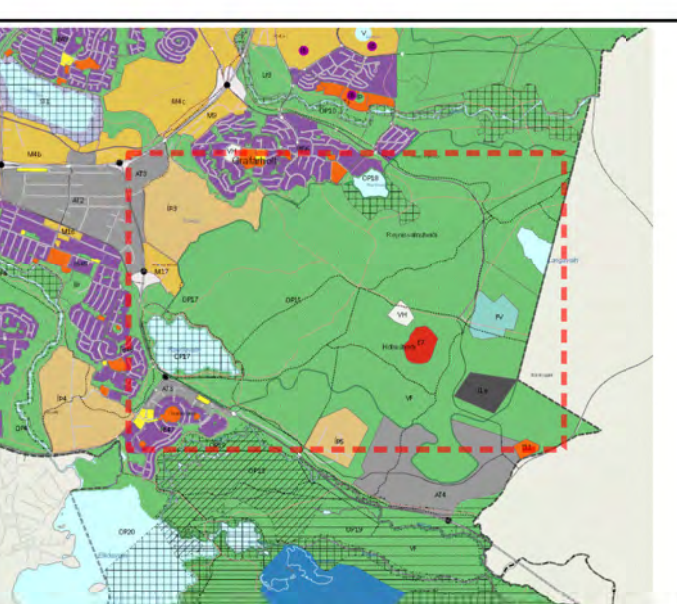
Áningarsvæði Vellir/Miðmundardalur

Dags: 27.04.2020 Mkv: 1.3.000 A3 Teikn: ÖÖG
 Öskar Örn Gunnarsson SFFÍ

Teikn. nr: 2.17	Breytt:
Verk nr: DU1803	
Hannað: ÖÖG	

LANDMÓTUN

Hamraborg 12, 200 Kópavogi - sími: 575 5300 - kt. 561204-2760 - netf. landmotun@landmotun.is



Hluti af aðalskipulagi Reykjavíkur 2010-2030

SKÝRINGAR

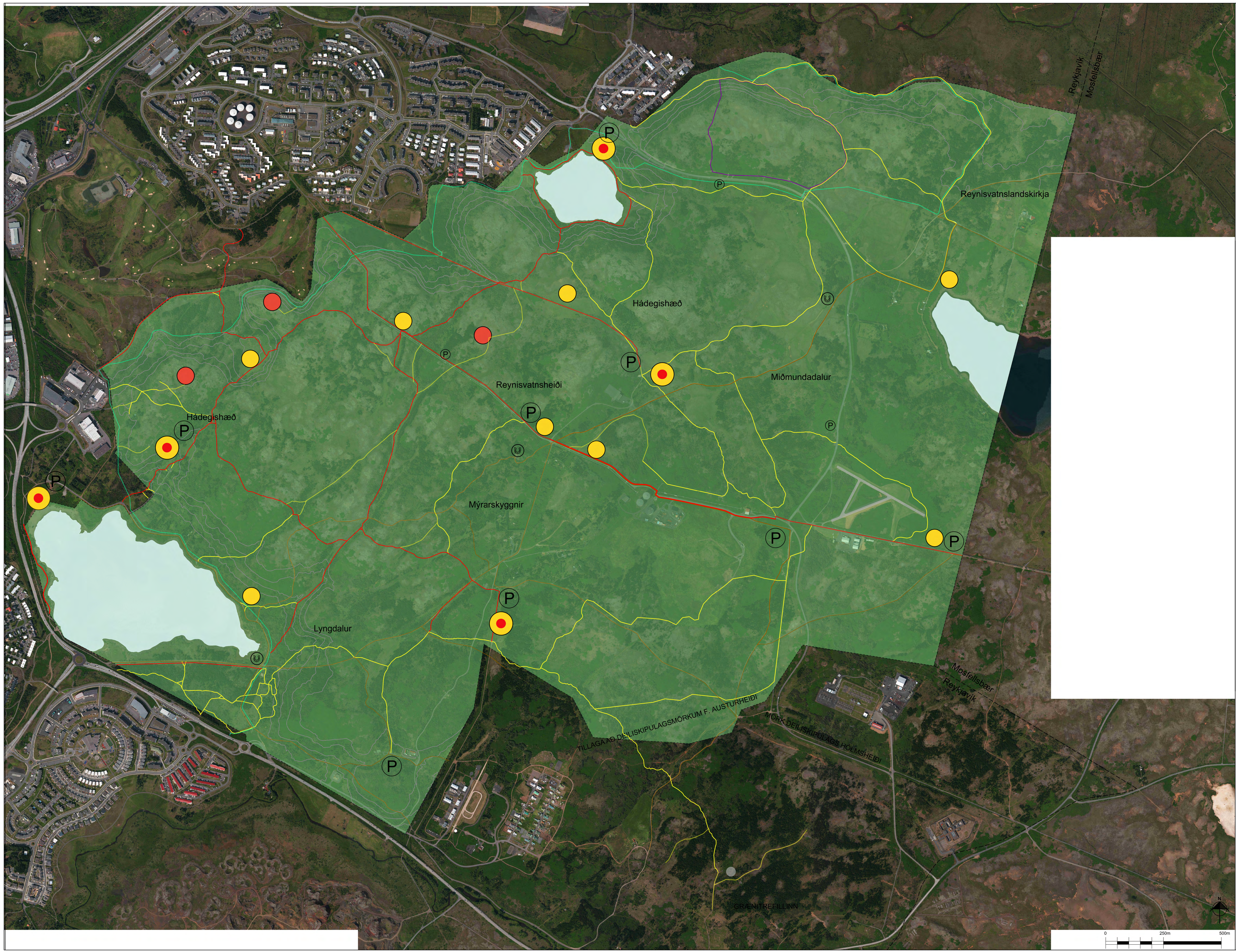
- - - Deiliskipulagssvæði
- - - Sveitafélagsmörk
- Byggingar

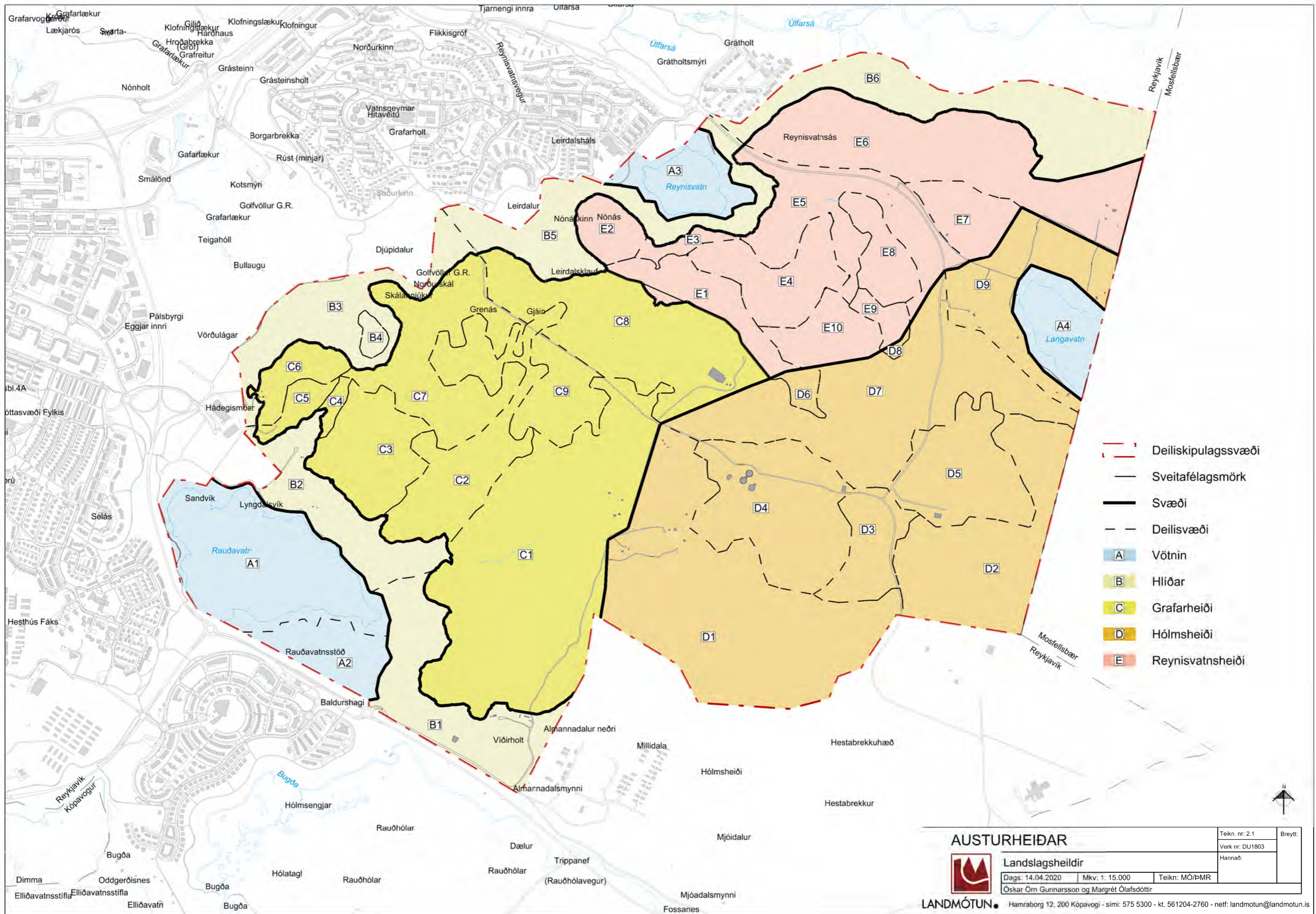
SAMGÖNGUR

- Vegir
- Stofnstigar
- Aðrir stigar
- Stigur - Fjallahjól
- Græni stigurinn
- Reiðstigar
- Ⓟ Bílastæði

ÁNINGARSTADIR-/STADIR

- Áningarssvæði
- Áningarstaðir
- Útsýnisstaður
- Ⓟ Hestagerði





- Deiliskipulagssvæði
- Sveitafélagsmörk
- Svæði
- Deilisvæði
- A Vötnin
- B Hlíðar
- C Grafarheiði
- D Hólmsheiði
- E Reynisvatnsheiði

AUSTURHEIÐAR



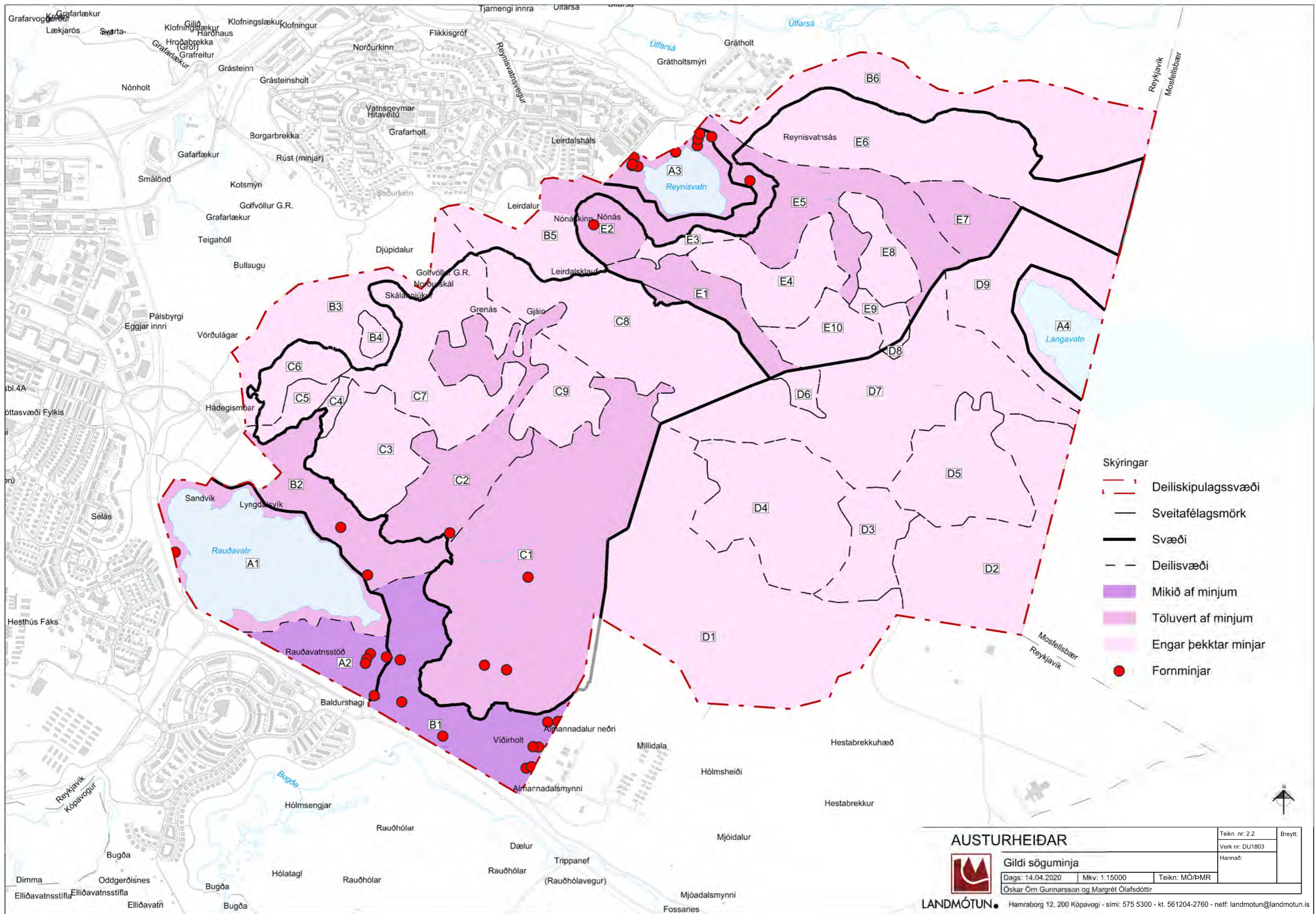
Landslagsheildir

Dags: 14.04.2020 Mkv: 1: 15.000 Teikn: MÓ/PMR
Óskar Örn Gunnarsson og Margrét Ólafsdóttir

LANDMÓTUN

Hamraborg 12, 200 Kópavogi - sími: 575 5300 - kt. 561204-2760 - netf: landmotun@landmotun.is

Teikn. nr: 2.1	Breytt:
Verk nr: DU1803	
Hannað:	



- Skýringar
- Deiliskipulagssvæði
 - Sveitafélagsmörk
 - Svæði
 - Deilissvæði
 - Mikið af minjum
 - Töluvert af minjum
 - Engar þekktar minjar
 - Fornminjar

AUSTURHEIÐAR

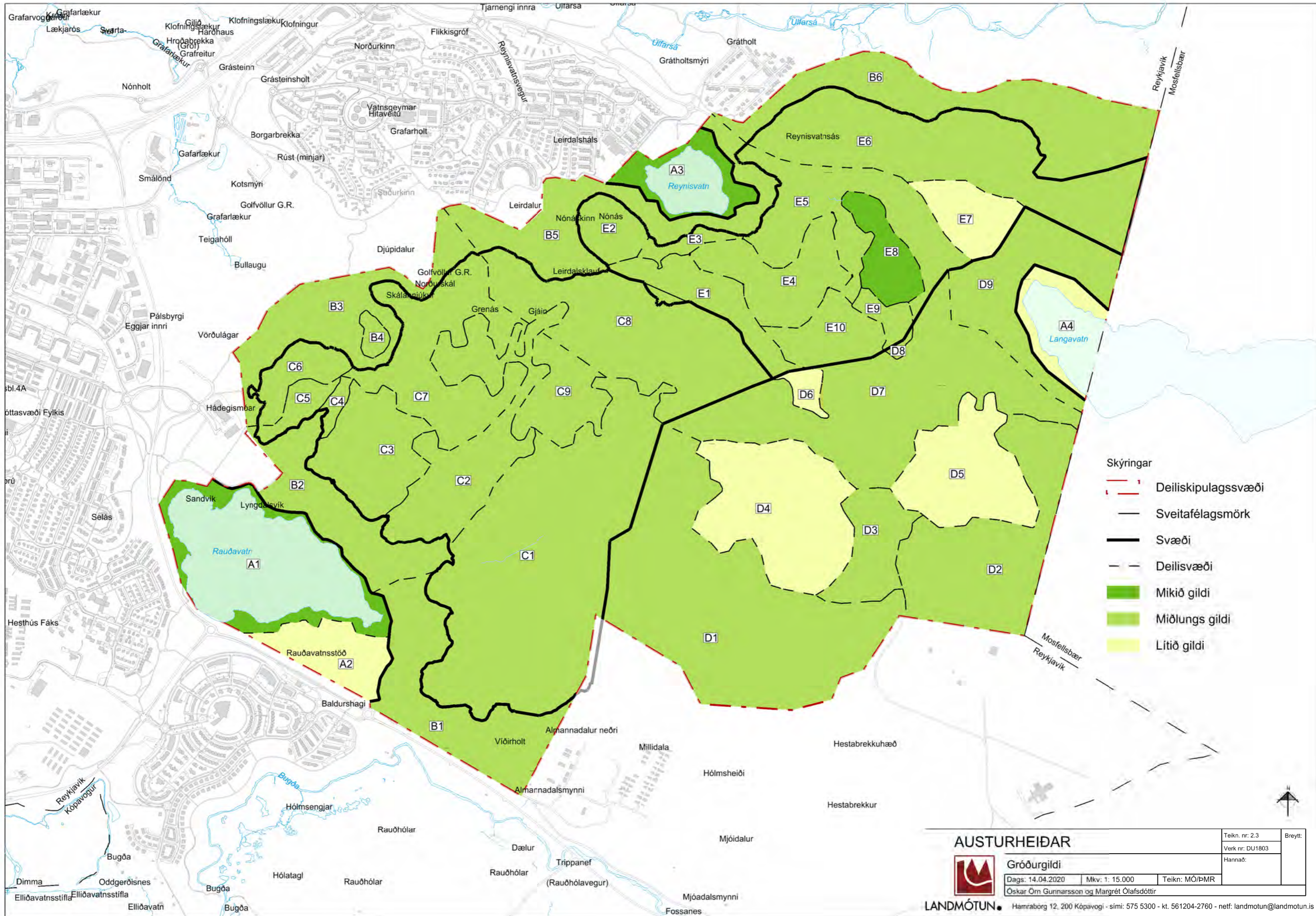


Gildi sögumínja

Dags: 14.04.2020 Mkv: 1:15000 Teikn: MÓ/PMR
 Óskar Örn Gunnarsson og Margrét Ólafsdóttir

LANDMÓTUN • Hamraborg 12, 200 Kópavogi - sími: 575 5300 - kt. 561204-2760 - netf: landmotun@landmotun.is

Teikn. nr: 2.2	Breytt:
Verk nr: DU1803	
Hannað:	



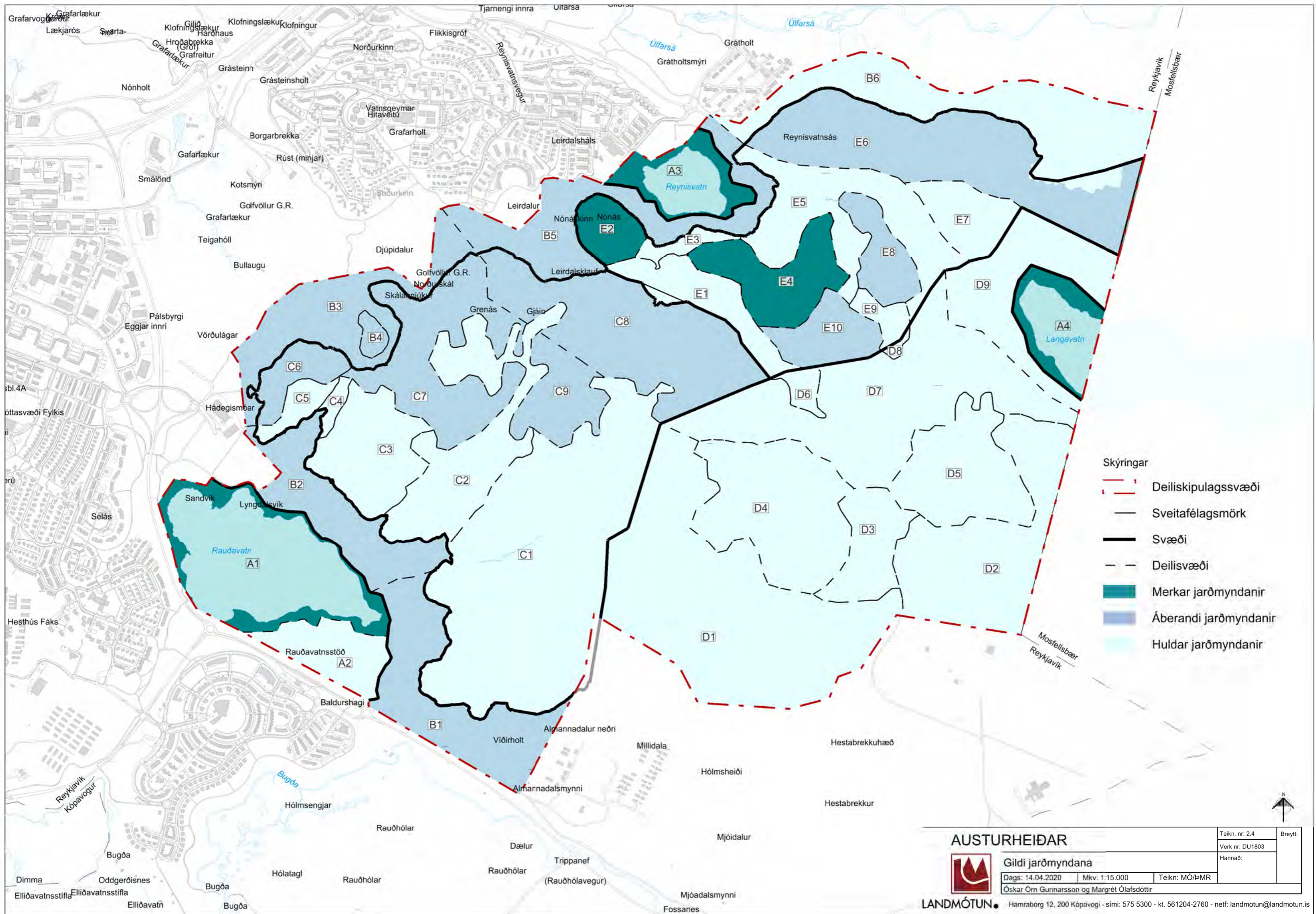
AUSTURHEIÐAR



Gróðurgildi
 Dags: 14.04.2020 Mkv: 1: 15.000 Teikn: MÓ/PMR
 Óskar Örn Gunnarsson og Margrét Ólafsdóttir

Teikn. nr: 2.3	Breytt:
Verk nr: DU1803	
Hannað:	

LANDMÓTUN • Hamraborg 12, 200 Kópavogi - sími: 575 5300 - kt. 561204-2760 - netf: landmotun@landmotun.is



AUSTURHEIÐAR

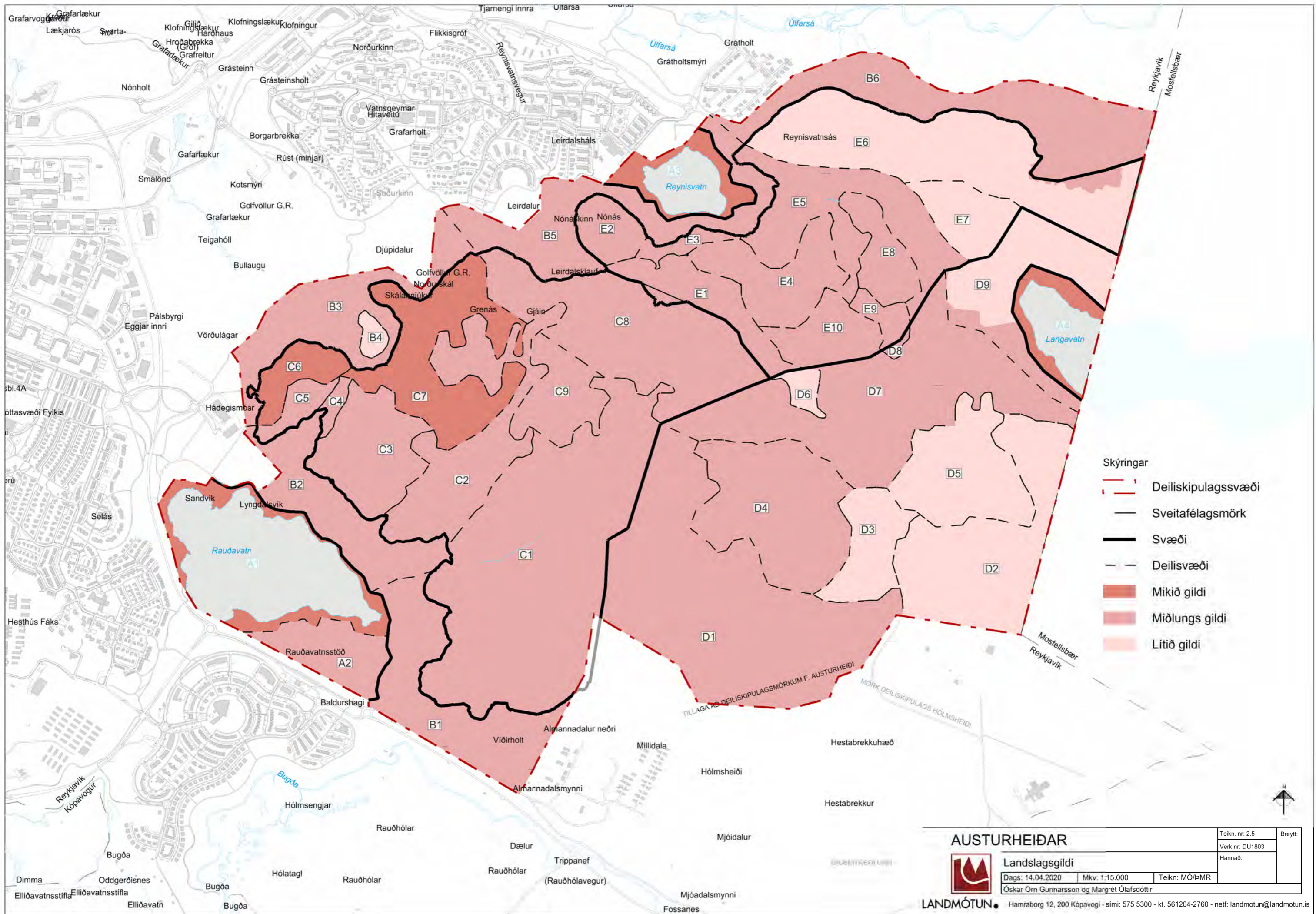


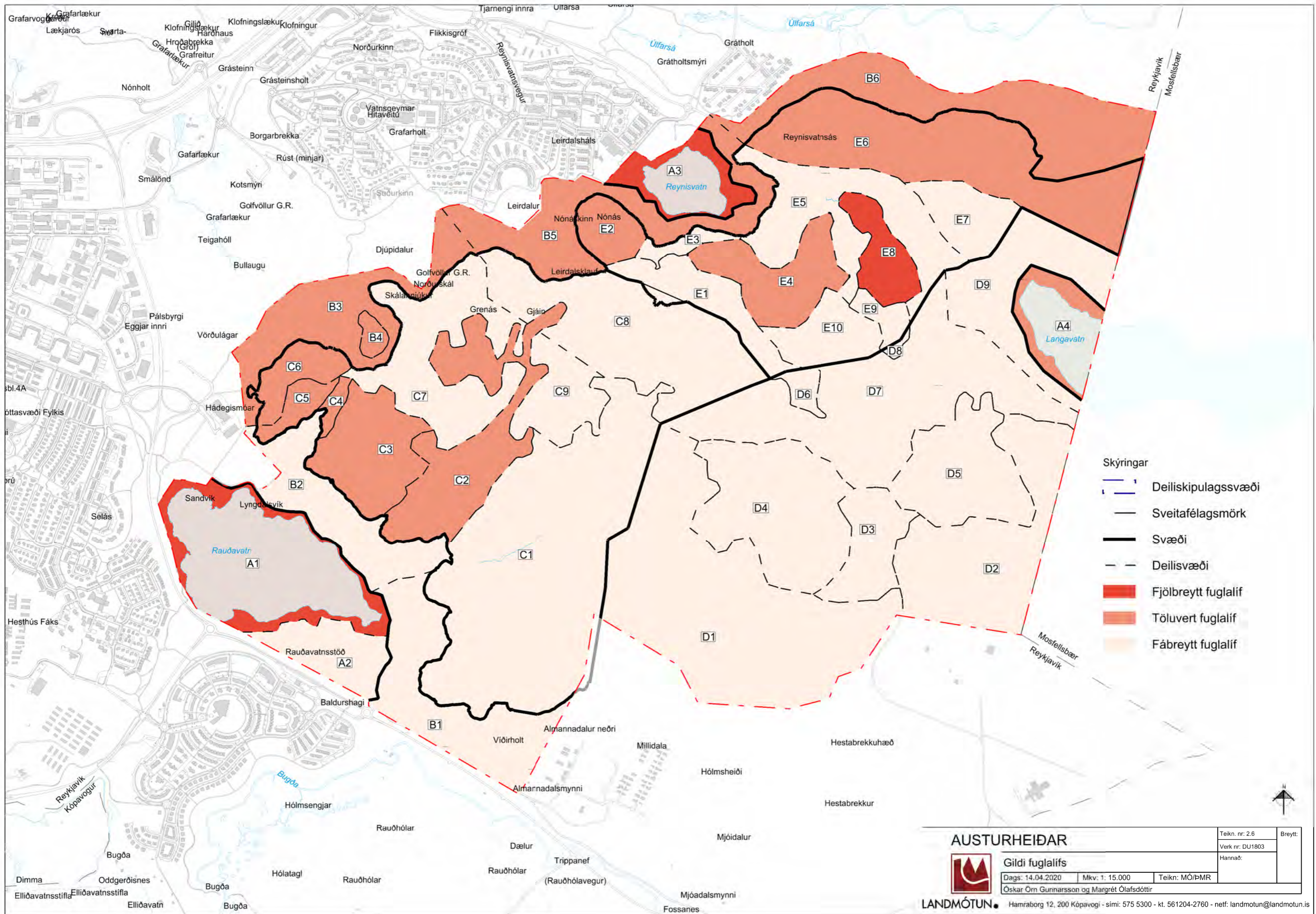
Gildi jarðmyndana

Dags: 14.04.2020	Mkv: 1:15.000	Teikn: MÓ/PMR
Óskar Örn Gunnarsson og Margrét Ólafsdóttir		

Teikn. nr: 2.4	Breytt:
Verk nr: DU1803	
Hannað:	

LANDMÓTUN • Hamraborg 12, 200 Kópavogi - sími: 575 5300 - kt. 561204-2760 - netf: landmotun@landmotun.is





- Skýringar
- Deiliskipulagssvæði
 - Sveitafélagsmörk
 - Svæði
 - Deilissvæði
 - Fjölbreytt fuglalíf
 - Töluvert fuglalíf
 - Fábreytt fuglalíf

AUSTURHEIÐAR



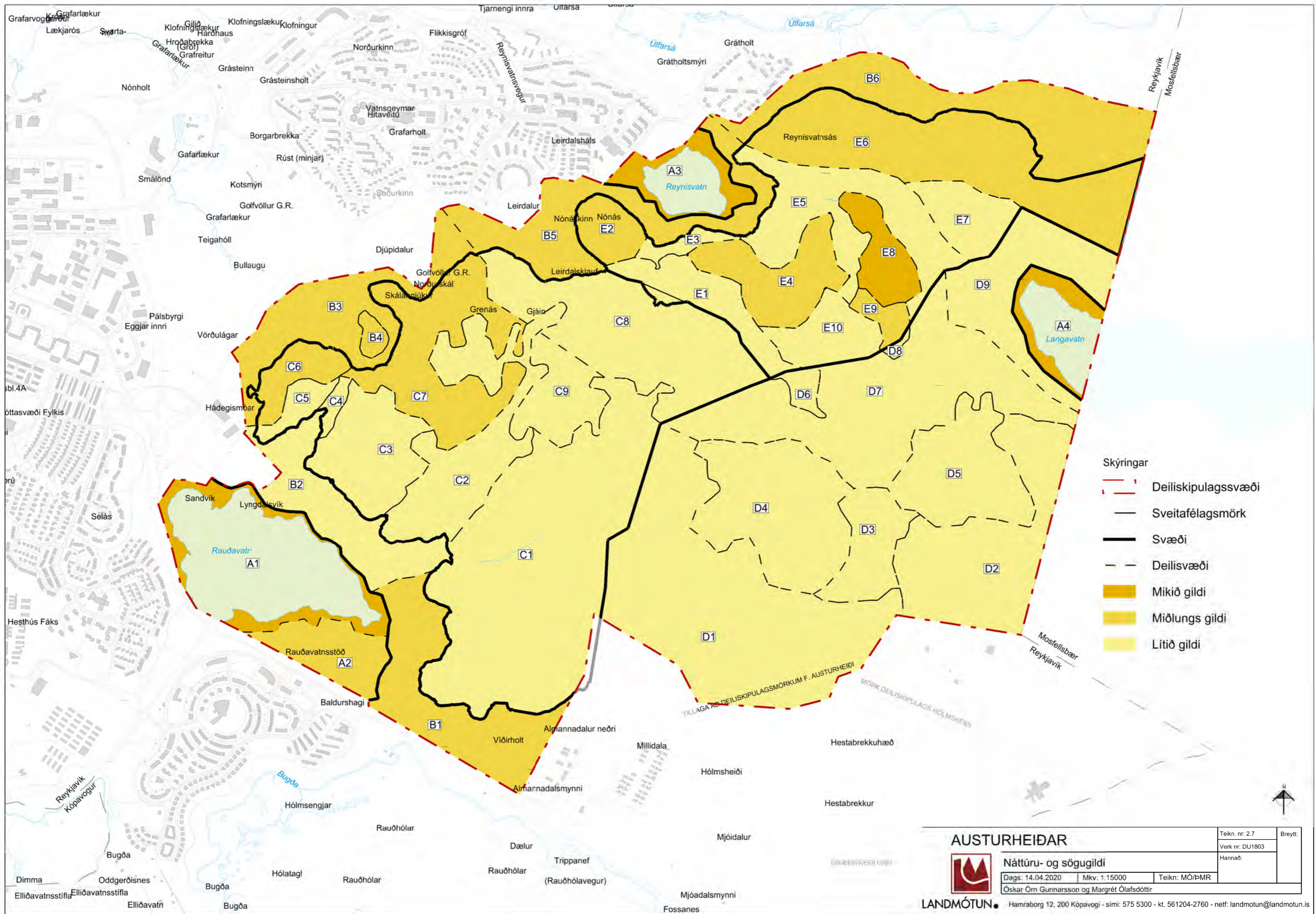
Gildi fuglalífs

Dags: 14.04.2020 Mkv: 1: 15.000 Teikn: MÓ/PMR

Óskar Örn Gunnarsson og Margrét Ólafsdóttir

Teikn. nr: 2.6	Breytt:
Verk nr: DU1803	
Hannað:	

LANDMÓTUN • Hamraborg 12, 200 Kópavogi - sími: 575 5300 - kt. 561204-2760 - netf: landmotun@landmotun.is



- Skýringar
- Deiliskipulagssvæði
 - Sveitafélagsmörk
 - Svæði
 - Deilisvæði
 - Mikið gildi
 - Miðlungs gildi
 - Lítið gildi

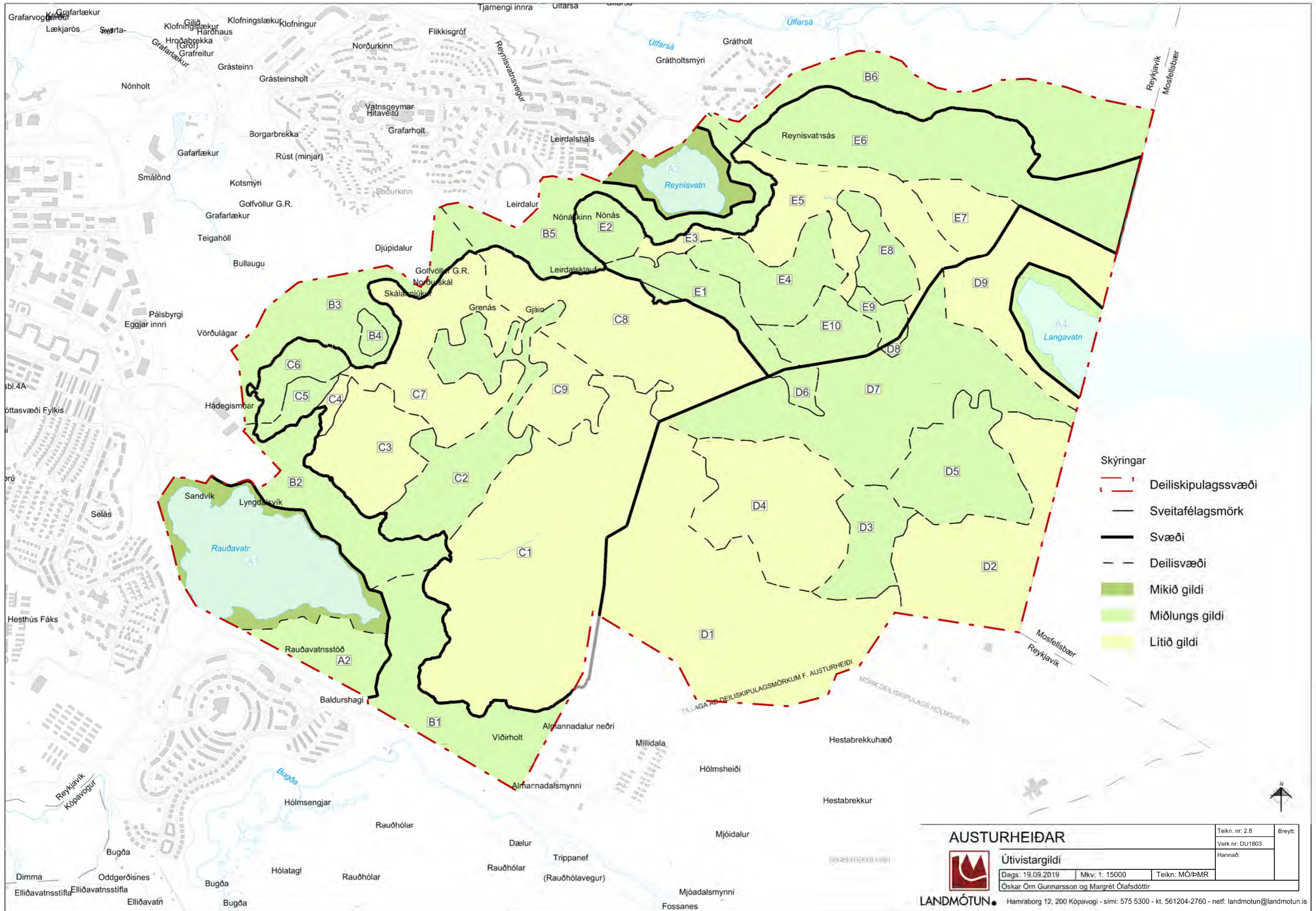
AUSTURHEIÐAR

Náttúru- og sögugildi

Dags: 14.04.2020 Mkv: 1:15000 Teikn: MÓ/PMR
 Óskar Óm Gunnarsson og Margrét Ólafsdóttir

LANDMÓTUN Hamraborg 12, 200 Kópavogi - sími: 575 5300 - kt. 561204-2760 - netf: landmotun@landmotun.is

Teikn. nr: 2.7	Breytt:
Verk nr: DU1803	
Hannað:	



AUSTURHEIÐAR



Útivistargildi

Dags: 19.09.2019 Mkv: 1: 15000 Teikn: MÓ/PMR
Óskar Óm Gunnarsson og Margrét Ólafsdóttir

Teikn. nr: 2.8	Breytt:
Verk nr: DU1803	
Hannað:	



Tillaga 20. apríl 2020



LANDMÓTUN.

Unnið fyrir: Umhverfis- og skipulagssvið Reykjavíkur

EFNISYFIRLIT

1. INNGANGUR..... 6

- 1.1. AÐDRAGANDI SKIPULAGSVINNU 6
- 1.2. VINNULAG OG UPPDRÆTTIR 6
- 1.3. MARKMIÐ 6
- 1.4. AFMÖRKUN..... 6
- 1.5. FYRIRLIGGJANDI SKIPULAG OG ÁÆTLANIR..... 7
- 1.6. UPPDRÆTTIR..... 8

2. FORSENDUR..... 8

- 2.1. LANDSLAG OG STADHÆTTIR..... 8
- 2.2. JARÐFRÆÐI 9
- 2.3. VEÐURFAR..... 10
- 2.4. GRÓÐURFAR..... 11
- 2.5. SKÓGRÆKTARSVÆÐI..... 12
- 2.6. FUGLALÍF OG ANNAÐ DÝRALÍF 13
- 2.7. ÁR OG VÖTN 14
- 2.8. NÁTTÚRUVERNÐ 14
- 2.9. FORNLEIFAR..... 15
- 2.10. EIGNARHALD, LAGNIR OG EFNISTÖKUSVÆÐI..... 16
- 2.11. LANDNOTKUN Í AÐALSKIPULAGI 16
- 2.12. GRÆNI TREFILLINN 18

3. LANDGREINING OG SAMANTEKT 19

- 3.1. LANDSLAGSHEILDIR 19
- 3.2. GILDISMAT 26
- 3.3. GILDI SÖGUMINJA 26

- 3.4. NÁTTÚRVERNDARGILDI..... 27
- 3.5. NÁTTÚRU- OG SÖGUGILDI 27
- 3.6. ÚTIVISTARGILDI..... 27

4. SKIPULAGSHUGMYND 28

- 4.1. VERNDARSVÆÐI..... 28
- 4.2. ÚTIVISTARSVÆÐI 29
 - 4.2.1. NÚVERANDI ÁNINGARSTAÐIR OG -SVÆÐI 29
 - 4.2.2. NÝ ÁNINGASVÆÐI OG -STAÐIR 30
 - 4.2.3. NÝIR ÚTSÝNISSTAÐIR 30
- 4.3. RÆKTUNARSVÆÐI 31
- 4.4. BYGGINGARSVÆÐI..... 32
- 4.5. SAMGÖNGUR 33
 - 4.5.1. VEGIR 33
 - 4.5.2. STÍGAR..... 33
 - 4.5.3. REIÐSLÓÐAR..... 34
 - 4.5.4. GÖNGUSKÍÐALEIÐ 34
 - 4.5.5. FJALLAHJÓLALEIÐIR..... 35
 - 4.5.6. HUNDASVÆÐI 35
 - 4.5.7. FRISBÍGOLF 36
 - 4.5.8. BÍLASTÆÐI OG REIÐHJÓLASTÆÐI 36
- 4.6. VEITUR..... 36

5. UMHVERFISÁHRIF..... 37

6. HEIMILDIR 38

7. VIÐAUKI GILDISTÖFLUR..... 39

8. UPPDRÆTTIR..... 44

Mynd 1. Jarðfræðikort af skipulagssvæðinu. Heimild jarðfræðivefsjá ÍSOR.....	9
Mynd 2. Vindatlas frá skipulagssvæðinu. Heimild: Veðurstofa Íslands.....	11
Mynd 3. Skóglendi og möguleg skógæktarsvæði skv. úttekt Skógræktarfélagi Reykjavíkur.....	12
Mynd 4. Mynd af skilti sem stendur við Reynisvatn.....	14
Mynd 5. Verndarsvæði innan Reykjavíkur.....	15
Mynd 6. Atlaskort af skipulagssvæðinu sem sýnir gömul býli og kóngsveginn...	16
Mynd 7. Afmörkun skipulagssvæðis og lóðamörk lóða innan rammaskipulagssvæðisins.....	16
Mynd 8. Landnotkun skv. Aðalskipulagi Reykjavíkur 2030.....	17
Mynd 9. Skýringarmynd úr Aðalskipulagi Reykjavíkur sem sýnir á skematískan hátt græna trefilinn.....	18
Mynd 3-1. Umhverfispættir ásamt undirþáttum og umhverfisvísun.....	26
Mynd 2. Skógræktarsvæði og möguleg skógræktarsvæði á heidum í borgarlandinu. Heimild: Skógrækt Reykjavíkur.....	32
Mynd 4-3. Dæmi um aðgreiningu göngu- og reiðleiðar með grænu beltí.....	34
Mynd 4. Morgunblaðshringurinn. Heimild: Hjólreiðasamband Íslands.....	35
Mynd 5. Svæði þar sem lausaganga hunda er heimil skv. samþykkt um hundahald í Reykjavík 478/2012.....	35
Mynd 6. Mögulegt stækkunarsvæði fyrir núverandi frísbíggjvöll.....	36

1. INNGANGUR

1.1. Aðdragandi skipulagsvinnu

Fleiri og fleiri nýta Austurheiðarnar til útivistar og er vaxandi þörf fyrir stefnumörkun um uppbyggingu tengdri henni fyrir svæðið. Við skipulagsgerðina þarf að hafa í huga þá fjölbreyttu hópa fólks sem stunda útivist s.s. hestafólk, gönguskíði, fjallahjól, torfæruhjól, göngufólk, skokkara, - og fisflug svo eitthvað sé nefnt.

1.2. Vinnulag og uppdrættir

Vinnuferlinu sem fylgt var við gerð þessa skipulags er lýst í meðfylgjandi yfirliti. Í grófum dráttum má skipta því í eftirtalin sjö þrep:

- A. Grunnupplýsingar. Skipulagsforsögn. Söfnun grunnupplýsinga og vettvangsathugun.
- B. Forsendur. Vinnsla úr fyrirliggjandi gögnum um jarðfræði, gróðurfar, dýralíf og lífríki Heiðmerkur. Öflun upplýsinga sem tengjast fornleifum, landnýtingu og mannvirkjum.
- C. Landgreining. Einsleit landsvæði, flokkuð í landslagsheildir út frá sameiginlegum einkennum á náttúrufari, landslagi og landnotkun.
- D. Samantekt. Á grundvelli greiningarinnar er landslagsheildunum gefið gildi út frá fjölbreytileika og sérkennum fyrir mismunandi þætti í náttúrufari, landslagi, landnotkun og fornleifum. Kynning fyrir nefndum og ráðum Reykjavíkurborgar.
- E. Hugmyndir. Á grundvelli mats á umhverfisáhrifum áætlunarinnar og landgreiningar eru settar fram hugmyndir sem mismunandi kostir og í framhaldi af því er valin sú lausn sem samræmist best markmiðum skipulagsvinnunnar.
- F. Stefnumörkun er sett fram í formi uppdráttar og greinargerðar.

- G. Almenn kynning og auglýsing á rammaskipulagi.

1.3. Markmið

Markmið með gerð rammaskipulags fyrir Austurheiðar er margþætt og er að að tryggja samræmingu landnotkunar innan svæðisins til að forðast hagsmunaárekstra milli núverandi og framtíðar landnotkunar á svæðinu. Helstu markmið eru:

- Afmarka og skilgreina svæði eftir nýtingu þeirra.
- Skapa fjölbreytt og aðgengilegt útivistarsvæði fyrir alla aldurshópa og ólíka notendahópa s.s. hestafólk, gönguskíði, fjallahjól, torfæruhjól, göngu, skokk, sveppatínslu, berjamó, ferðþjónustu og fisflug.
- Ákvarða og skilgreina legu helstu vegtenginga og göngu-, hjóla og reiðleiða um svæðið.
- Styrkja tengingu byggðar við útivistarsvæði.
- Styrkja samspil og tengingu Austurheiða við aðliggjandi útivistarsvæði.

1.4. Afmörkun

Afmörkun rammaskipulagssvæðisins, sem er um 930 ha. Svæðið nær yfir Austurheiðarnar að mestu, Hólmsheiði, Grafarheiði og Reynisvatnsheiði. Innan svæðisins eru Rauðavatn og Reynisvatn ásamt þeim hluta Langavatns sem er innan sveitarfélagsmarka Reykjavíkur.

Mörk svæðisins miða að mestu við vaxtarmörk þéttbýlis höfuðborgarsvæðisins í vestur, við mörk deiliskipulags útivistarsvæðisins í Úlfarsárdal til norðurs, og við sveitarfélagsmörk milli Reykjavíkur og Mosfellsbæjar í austur. Til suðurs er miðað við vaxtarmörk höfuðborgarsvæðisins sem dregin eru um athafnasvæðið á Hólmsheiði, deiliskipulagsmörk fyrir hesthúsasvæði í Almannadal og að Suðurlandsvegi.

1.5. Fyrirliggjandi skipulag og áætlanir

SVÆÐISSKIPULAG HÖFUÐBORGARSVÆÐISINS, „HÖFUÐBORGARSVÆÐIÐ 2040“

Rammaskipulag útivistarsvæðis á Austurheiðum er í samræmi við stefnu svæðisskipulagsins um greiðan aðgang að útivistarsvæðum umhverfis borgina. Þar er það lagt í hendurnar á sveitarfélögunum að þau móti sér „frekari stefnu og mögulegar aðgerðir til verndunar umhverfis og reksturs útivistaraðstöðu í Græna treflinum“ og að þau tryggi samræmt „net göngu-, hjóla- og reiðstíga sem tengja sveitarfélögin saman.“ Í svæðisskipulaginu er gert ráð fyrir græna þráðinum sem er gönguleið sveitarfélaga á milli í græna treflinum. Í samræmi við tilmæli svæðisskipulagsins verður græni stígurinn, samfelldur göngu- og hjólastígur sem tengir öll sveitarfélögin saman, skilgreindur um svæðið og leitað samráðs við gerð rammaskipulags við skógræktar-, náttúruverndar- og útivistarsfélög.

AÐALSKIPULAG REYKJAVÍKUR 2010-2030

Gerð rammaskipulags fyrir Austurheiðarnar er í samræmi við stefnu aðalskipulags Reykjavíkur um grænu borgina sem er ætlað að stuðla að bættri lýðheilsu borgarbúa og tryggja góð tengsl íbúðarbyggðar við fjölbreytt útivistarsvæði. Litið er á opin svæði í borgarumhverfinu sem auðlind sem nauðsynlegt er að hlúa að. Í aðalskipulaginu er sett fram stefna um heildarskipulag opinna svæða þar sem markmiðið er að mæta þörfum samfélagsins til útivistar og afþreyingar samhliða því að vernda náttúru- og mannvistarminjar innan borgarmarkanna. Þar eru stefnumið sem falla vel að markmiðum um rammaskipulag útivistarsvæðis á Austurheiðum með hjólreiðaleiðum og göngustígum sem

„þræða útivistarsvæðin ... stuðla að aukinni útivist og bættri lýðheilsu. Útivist er af margþættum toga og þurfa opnu svæðin að þjóna íbúum á fjölbreyttan hátt. Leggja þarf áherslu á sérstöðu og fjölbreytta notkunar- og útivistarmöguleika einstakra svæða.“ Við útfærslu skipulagsins verður hugað að tengingum við önnur útivistarsvæði sem æskilegt er að myndi „samfelldan vef eða grænt net um borgarlandið. Hann tengi saman hverfi, heimili, þjónustu og atvinnusvæði og tryggi tengsl íbúðarbyggðar við fjölbreytt náttúru- og útivistarsvæði.“ Samkvæmt aðalskipulagi Reykjavíkur er ekki gert ráð fyrir byggð innan Græna trefilsins en þó má gera ráð fyrir mannvirkjum sem tengjast almennri frístundaiðju og

útivistarnotkun ásamt gatnatengingum. Ekki er gert ráð fyrir fjölgun sumarhúsa. Í jaðri græna trefilsins er heimilt að byggja upp þjónustu við ferðafólk, s.s. veitinga- og gistiþjónustu, en slík þjónusta má ekki kalla á nýlagningu vega. Einnig er heimilt að reisa mannvirki og byggingar sem tengjast skógrækt og öðrum ræktunarframkvæmdum. Hestúshverfi skulu samtengd með reiðstígum milli sveitarfélaga.

Innan svæðisins eru tvö hverfisvernduð svæði við Reynisvatn (OP18) og við Rauðavatn (OP17). Í aðalskipulagi Reykjavíkur er fjallað um hverfisvernduð svæði en þar segir m.a. að ekki sé heimilt að hindra leið fótgangandi meðfram ám og vötnum. Endanleg fjarlægð byggðar frá vötnum og ám verði skilgreind á grunni náttúrufarsúttekta og á grunni rammaskipulags fyrir viðkomandi svæði og afmörkun hverfisverndarsvæðis. Gera má ráð fyrir mannvirkjum innan helgunarsvæðis áa og vatna sem tengjast notkun svæðanna til útivistar s.s. stíga, dvalar- og áningarstaða.

Gert er ráð fyrir fjölbreyttri nýtingu svæðisins við Reynisvatn til útivistar og að þungamiðja þjónustu við útivistarsvæði Úlfarsárdals og Austurheiða verði í tengslum við þá uppbyggingu sem þegar hefur átt sér stað á svæðinu. Við Rauðavatn er fjölsótt útivistarsvæði allan ársins hring enda býður svæðið upp á mikla möguleika til vetraríþróttar og leikja. Vatnið og nánasta umhverfi þess er skilgreint sem hverfisverndarsvæði vegna gróðurfars og fuglalífs. Stefnt er að því að þungamiðja þjónustu fyrir svæðið verði norðvestan við vatnið.

DEILISKIPULÖGÐ SVÆÐI

Fjórar deiliskipulagsáætlanir eru í gildi á svæðinu. Samkvæmt Skipulagsskjá Reykjavíkurborgar eru eftirtalin deiliskipulög í gildi á svæðinu:

- Deiliskipulag Reynisvatnsheiðar, vatnsgeymar
- Deiliskipulag fisfélagsins á Hólmsheiði m.s.br.
- Deiliskipulag á Hólmsheiði, athafnasvæði Landsnets
- Trippadalur, Aðveitustöð 12

Nálæg deiliskipulagssvæði:

- Deiliskipulag hesthúsabyggðar á Hólmsheiði, Almannadalur, m.s.br.
- Deiliskipulag Úlfarsárdals, útivistarsvæði
- Deiliskipulag Hádegismóa.

1.6. Uppdrættir

Kortagrunnur er frá LUKR með uppréttri loftmynd.

Kortaskrá:

- Kort 1.1 Afstöðumynd
 - Kort 1.2 Landhalli
 - Kort 1.3 Hæðarkort
 - Kort 1.4 Fornminjar
 - Kort 1.5 Núverandi stígar
 - Kort 1.6 Eignarhald
 - Kort 1.7 Veitur
 - Kort 1.8 Verndarsvæði
 - Kort 1.9 Reiðleiðir
 - Kort 1.10 Núverandi vegakerfi
-
- Kort 2.1 Landslagsheildir
 - Kort 2.2 Gildi söguminja
 - Kort 2.3 Gróðurgildi
 - Kort 2.4 Gildi jarðmyndana
 - Kort 2.5 Landslagsgildi
 - Kort 2.6 Gildi fuglalífs
 - Kort 2.7 Náttúru- og sögugildi
 - Kort 2.8 Útivistargildi
 - Kort 2.9 Reiðleiðir tillaga

- Kort 2.10 Gönguleiðir
- Kort 2.11 Hjóla- og gönguskíðaleiðir
- Kort 2.12 Áningarstaðir
- Kort 2.13 Vernd
- Kort 2.14 Byggingarsvæði
- Kort 2.15 Vegakerfi

2. FORSENDUR

Almennt einkennist landslagið á Austurheiðum á jarðgrunnum og grýttum holtum og melum. Víða má sjá merki um jarðvegsrof og inni á milli eru mosa og lyngi-vaxnar lægðir. Þar hefur verið gróðursett mikið af trjáplöntum og ber mest á stafafuru, birki og víði, en einnig má finna blágrei, lerki og fleiri tegundir. Furan er mest áberandi enda hefur hún víða náð 3-4 m hæð. Á opnum svæðum má víða sjá stóra fláka af lúpínu. Austurheiðarnar eru hluti af upplandi Reykjavíkur.

2.1. Landslag og staðhættir

Svæðið er u.þ.b. 930 ha að stærð og afmarkast af Suðurlandsvegi til norðurs, ánni Bugðu, Elliðavatni og sveitarfélagamörkum Kópavogs til vesturs, gömlu Heiðmerkur girðingunni til austurs og sveitarfélagamörkum Garðabæjar til suðurs.

Hólmsheiði er víða allblásin og þar eru melar, holt og bersvæðisgróður. Í suðri er Suðurlandsvegur og Hólmsá og borgarmörk Reykjavíkur í austri. Að norðan nær svæðið að spennivirki Landsnets og að vestan að hesthúsasvæði Fjárborga.

Svæðið er í nokkrum halla, sem nær frá Suðurlandsvegi í um 85 m.y.s. til norðurs upp í allt að 140 m.y.s. Austan- og suðaustanáttir eru ríkjandi á svæðinu. Útsýni er til suðurs yfir Rauðhóla, Heiðmörk, Elliðavatn og til Bláfjalla. Hengill sést í austri og frá efsta hluta svæðisins sést til Esju í norðri.

Nokkuð er um mannvirki á svæðinu og eru heitavatnstankar Orkuveitunnar áberandi kennileiti þar sem Hólmsheiði og Grafarheiði mætast. Þangað kemur heitt vatn frá Nesjavallavirkjun og er leitt áfram í heitavatnstanka í Grafarholti í pípu sem liggur að hluta ofanjarðar. Þarna er tengivirki Landsnets og frá því liggur

háspennulína þvert í gegnum svæðið. Fangelsið á Hólmsheiði var tekið í notkun í júní 2016 og einnig má finna fisflugvöll með flugskýli og litlum grasflugbrautum.

Allmikið er um vegslóða og stíga, sem sumir eru frá stríðsárunum, þegar hluti svæðisins var bækistöð setuliðsins. Sumir þessara slóða eru akfærir. Slóðarnir hafa verið mikið notaðir af hestamönnum.

Grafarheiðin er betur gróin en Hólmsheiði og þar hefur síðan 1990 verið unnið töluvert ræktunarstarf. Þar hefur verið plantað trjám, rofabörð stungin, dreift áburði, alaskalúpínu plantað eða sáð. Í kjölfar þessa hefur gróðurfar og ásýnd breyst mjög mikið. Nokkur sumarhúsabyggð hefur verið á svæðinu í gegn um tíðina og einhverjir bústaðir standa enn á meðan aðrir eru horfnir. Sumarhúsareitirnir eru margir hverjir mjög vel gróinir.

Grafarheiðin liggur að golfvöllinum við Grafarholt og byggð athafnasvæðisins í Hádegismóum. Næst Suðurlandsvegi er Rauðavatn, sem er talið draga nafn sitt af rauðum lit vatnablöntu sem lifir í vatninu. Þar er einn elsti ræktaði skógur Íslands. Í hann var fyrst gróðursett árið 1901 þegar Rauðavatsstöðin var starfandi á vegum Skógræktarfélag Reykjavíkur. Víða er fallett útsýni ef gengið er frá Rauðavatni upp á heiðarbrúnina til norðurs.

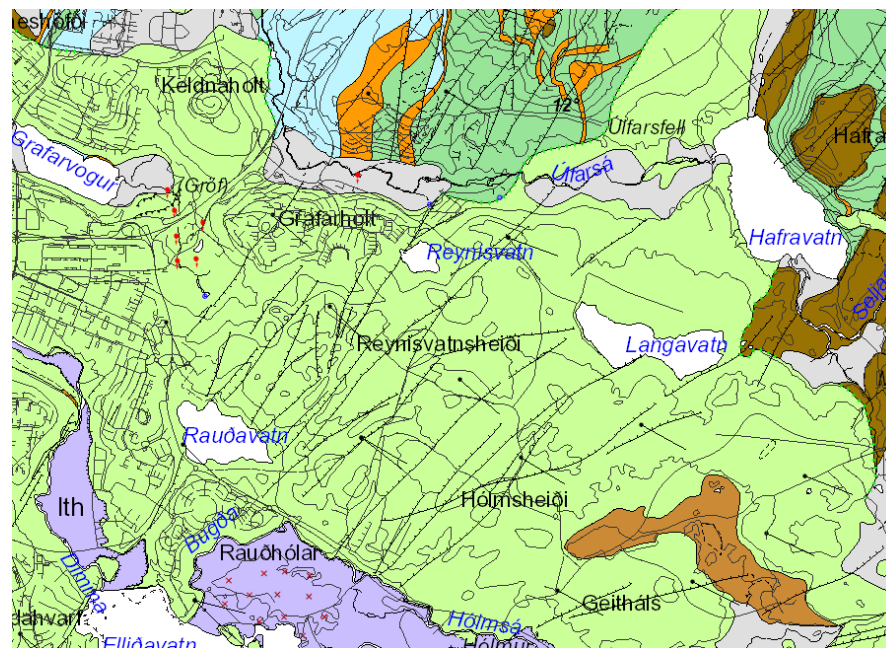
Reynisvatnsheiði liggur upp af Reynisvatni í átt að Langavatni. Um er að ræða land sem er í u.þ.b. 70 –150 m.y.s Hluti svæðisins við Reynisvatn er vel gróið en á Reynisvatnsheiði er nokkuð um lítt gróna eða ógróna mela.

Á hluta heiðarinnar hefur verið plantað trjám og þá mest af stafafuru og ilmbjörk og hafa lundir víða náði yfir 2 metra hæð. Stærsta mýrlendið á Austurheiðum er Starmýri, milli Reynisvatns og Langavatns.

Nafn Reynisvatns er dregið af þjóðsögunni um Reyni bónda og dóttur hans, sem drukkuðu bæði í vatninu og silungsveiði lagðist af. Fiski hefur verið sleppt í vatnið um árabíl og er því bæði villtur stofn og ræktaður í vatninu. Vatnið er mjög grunnt og ekki sjáanlegt afrennsli af því en hlaðið hefur verið fyrir náttúrulegt afrennsli þess.

2.2. Jarðfræði

Á Austurheiðum eru a.m.k. þrjú aðskilin grágrýtishraun. Öll hraunin eru vafalítið aðrunnin og upptaka þeirra að leita á Bláfjalla- og/eða Hengilssvæðinu. Aldur þeirra er líklega nokkur hundruð þúsund ár. Nágrenni byggðarinnar í Reykjavík einkennist af jökulsorfnum grágrýtisholtum þar sem stöðuvötn eins og Reynisvatn og Rauðavatn hafa myndast í dældum. Á Austurheiðum er mjög mikið af misgengjum og sprungum. Sprungurnar eru flestar fornar að sjá og virðast ekki hafa hreyfst í þúsundir ára. Fjórar smærri sprungur virðast nýlegar því þær eru opnar að hluta. Upp úr bólstra- og móbergshrauninu rísa jarðvegssnaud og grýtt klapparholt sem eru einkennandi fyrir svæðið.



Mynd 1. Jarðfræðikort af skipulagssvæðinu. Heimild jarðfræðivefsjá ISOR.

Skýringar / Legend

Hraun / Postglacial lavas





Sjá lista yfir merkingar, heiti hrauna og aldur við hægri jaðar kortis
See lava symbols, name and age on list to the right

-  Sögulegt hraun frá 9.-13. öld
Historical lava, 9th-13th century
-  Hraun frá 8.-9. öld
Lava, 8th-9th century
-  Forsögulegt hraun, 1900-2400 ára
Prehistoric lava, 1900-2400 years old
-  Forsögulegt hraun > 2400 ára
Prehistoric lava > 2400 years old
-  Pikríthraun
Picrite basalt lavas
-  Dyngja < 7000 ára
Lava shield < 7000 years old
-  Dyngja > 7000 ára
Lava shield > 7000 years old

Berggrunnur / Bedrock

-  Móberg frá seinni hluta síðasta jökulskeiðs
Hyaloclastite, late Weichselian
-  Móberg frá fyrri hluta síðasta jökulskeiðs
Hyaloclastite, early Weichselian
-  Móberg frá eldri jökulskeiðum Bruhnes
Hyaloclastite, early to late Bruhnes
-  Móberg eldra en Bruhnes
Hyaloclastite, older than Bruhnes
-  Grágrýtishettur á móbergi
Lava cap on hyaloclastite
-  Grágrýtisflákar
Interglacial shield lava
-  Þóleitt basalt
Tholeiite lava
-  Ólívínþóleitt í stafía
Olivine tholeiite
-  Andesít
Andesite
-  Liparít (ríóllí)
Rhyolite
-  Innskot (dólerít, gabbró)
Intrusion (dolerite, gabbro)
-  Setberg
Sedimentary horizons

Laus jarölög / Superficial deposits

-  Berghlaup
Rock slide
-  Óskilgreind sethula
Undefined surface deposits
-  a. Gjóska, b. Óskuígigur
a. Tephra, b. Tephra Crater
-  Gjóska frá Ísöld
Pleistocene tephra

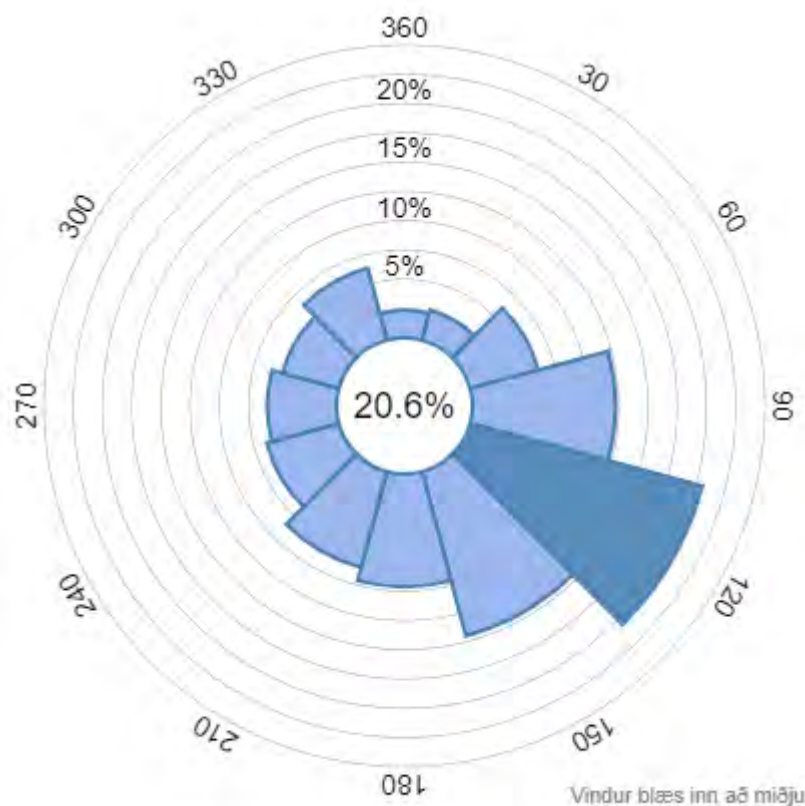
Tákn / Symbols

-  a. Gjall eða klepragigur, b. Gígaróð
a. Scoria or spatter cone, b. Crater row
-  Dyngjubúla
Rootless shield
-  Gevígigur
Rootless cone
-  a. b. a. Gígur frá Ísöld b. Dyngjugígur frá nútíma
a. Pleistocene crater b. Postglacial shield crater
-  Sprengígigur af völdum jarðhita og kviku
Hydrovolcanic, hydrothermal explosion crater
-  Hraunrás
Lava tube
-  Hrauntröð
Lava channel
-  Halli jarðlaga
Dip and strike
-  Niðurfali
Collapse pit
-  Óskjunimi
Caldera rim
-  a. b. a. Hraunjaðar, b. Óviss hraunjaðar
a. Lava margin, b. Inferred lava margin
-  a. b. a. Misgengi, b. Gjá
a. Fault, b. Open fissure
-  Mörk jarðlaga, óljós
Contact approximate
-  Fornskeljar
Fossil shells
-  Gufu- eða leihver
Solfaiera, fumarole
-  a. Laug, b. Horfin laug
a. Warm spring, b. Dried up hot spring
-  Ókelda
Mineral spring
-  a. b. Lind a. 10-100 l/s, b. >100 l/s
Spring a. 10-100 l/s, b. >100 l/s
-  Lindasvæði >100 l/s
Spring area >100 l/s
-  Hraunhellir
Cave
-  Surtarbrundur
Lignite
-  Berghlaupsrák
Rock slide scar
-  Berghlaupsjaðar í sjó
Rock slide margin in sea
-  Mörk milli tertíar og kvartar 2.58 M ár /
Tertiary and Quaternary boundary 2.58 Ma
-  Mislæggi, eyða - 0.5 - 2 milljónir ára /
Unconformity, hiatus - 0.5 - 2 Ma
-  Jökulgarður
End moraine
-  Jökulrákir. Stefna að athugunarstað
Glacial striae. Direction towards observation point

2.3. Veðurfar

Sjálfvirk veðurstöð var sett upp á Hólmsheiði í febrúar 2006 vegna skoðunar á hugsanlegu flugvallarstaði. Hún hefur frá upphafi mælt hita, raka, vindhraða, vindátt og vindhviðu. Í febrúar 2008 voru settir upp sjálfvirkir skyggis- og skýjahæðamælar og stóðu skyggismælingarnar fram í maí 2010 en skýjahæðamælingarnar til febrúar 2012, en þá voru báðir mælar teknir niður. Úrkomumælir hefur verið á Hólmsheiði síðan í september 2008. Nokkrar veðurathugunarstöðvar hafa verið reknar tímabundið í nágrenni Hólmsheiðar. Á árunum 2001–2011 var rekin sjálfvirk veðurstöð á Miðdalsheiði norðan Sandskeiðs vegna hugsanlegs flutnings æfingarflugs. Á Hólmi var mönnum veðurstöð 1961–1983 og sjálfvirkar veðurstöðvar í um sex mánuði við Kolviðarhól, við Hellisskarð. Í lok sjöunda áratugar síðustu aldar voru vindhraða og vindátta mælingar gerðar í Grafarholti og Breiðholtshvarfi.¹

¹ Veðurathuganir og mat á veðurfari á höfuðborgarsvæðinu með tilliti til flugvallarkosta, Veðurstofa Íslands 2014.



Mynd 2. Vindatlas frá skipulagssvæðinu. Heimild: Veðurstofa Íslands.

Hitafar á veðurmælingastöðinni á Hólmi sýna að köldustu mánuðirnir eru desember og janúar með um -2°C meðalhita en heitast er í júlímánuði um 10°C að meðallagi (Úrkomumælingar sýna að ársúrkoma er 1210 mm en á haustin og yfir vetrarmánuðina er mánaðarúrkoma gjarnan á bilinu 60 til 150 mm. Á vorin og sumrin er úrkomun minni eða á bilinu 50 til 100 mm. Snjöhula var að jafnaði

meiri en 50% yfir vetrarmánuðina, og snjódýpt var að meðaltali 5 - 20 cm². Tölur yfir snjöhulu hefur vafalaust breyst sl. áratug þar sem vetur hafa verið frekar snjóléttir.

Þó svo að veðurfarsmælingar á Hólmi og Sandskeiði gefi almennar upplýsingar um veðurfar á svæðinu þá er veðurfar innan svæðisins mjög staðbundið enda skógur myndarlegur á sumum stöðum með sitt eigið „mikróklíma“. Veðurfar í skógum er margbrotið þar sem oft getur verið munur á veðurfari á milli skógarbotns og krónurýmis. Einnig er munur á milli barrskóga og laufskóga, ræktunaraðferða og aldur trjáa.

Munur er á lofthita í krónurými skóga og skógarbotni og eru hitasveiflur í skógi minni. Svalara er í skógum að degi til á sumrin en hlýrra er að næturlagi en á opnum svæðum vegna meiri uppstreymis lofts frá opnum svæðum. Skógar eru því ekki mikil uppspretta loftendurnýjunar sem á sér stað að næturlagi en draga úr áhrifum eða jafna út svokallaða kuldapolla. Í skógum er ennfremur skjólsælla og vindhraði nær mjög skammt inn í skóginn. Skógarveður er loftslag sem er mjög þægilegt fyrir heilsu fólks vegna takmarkaðra hitasveiflna, skjóls, og einnig vegna lyktar og ljósafars. Þetta eru eiginleikar sem stuðla að bættri heilsu fólks. Einnig síar skógur óhreinindi úr lofti og er því andrúmsloft hreinna í skógum.

2.4. Gróðurfar

Austurheiðar eru viðáttumikið heiðaland og gróðurfar hefur tekið talsverðum breytingum síðan skýrsla Náttúrfræðistofnunar um náttúrufar í austurlandi Reykjavíkur var gefin út árið 1996. Heiðin sem var fyrrum víða all blásin er mikið til orðin skógi vaxin og lúpínubreiður þekja stóra hluta svæðisins.

Fáeinir tegundir plantna sem hafa fundist á svæðinu hafa nokkra sérstöðu eins og fram kemur í greinargerð um náttúrufar á svæðinu frá 1996.³

² Veðurstofa Íslands 2004, Veðurfar á fyrirhuguðum byggingareit fangelsis á Hólmsheiði.

³ Kristbjörn Egilsson, Haukur Jóhannesson, Jóhann Óli Hilmarsson og Kristinn Haukur Skarphéðinsson, 1996. Náttúrufar í austurlandi Reykjavíkur og Skógræktarfélag Reykjavíkur, 2013.

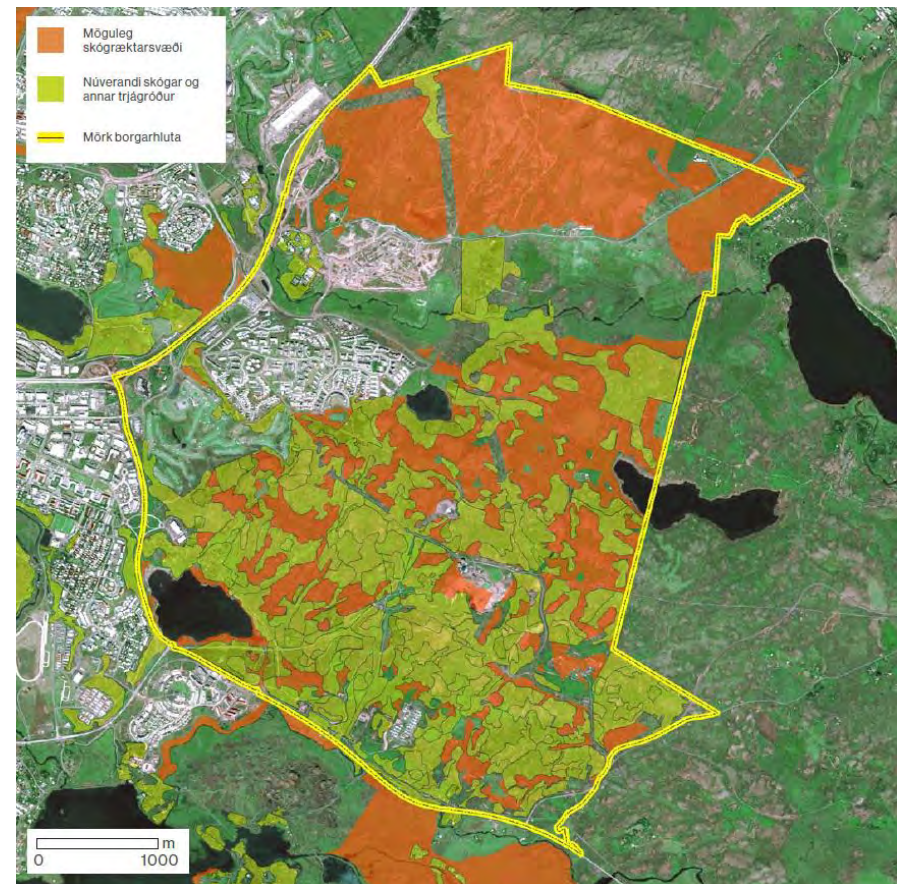
Gullkollur vex hér og þar en hann er frekar sjaldséður hér á landi. Aðalútbreiðsla hans er á Reykjaneskaga. Fuglaertur hafa fundist á tveimur stöðum en þó þær vaxi í öllum landshlutum þá eru þær fremur sjaldgæfar. Báðar þessar tegundir bæta jarðveginn og gera þannig sama gagn og alaskalúpínan en hafa að auki þann kost að vera smávaxnar þannig að þær dafna vel í sambýli við aðrar jurtir. Við Rauðavatn hafa fundist þrjár tegundir sem teljast sjaldgæfar; rauðberjalýng, skógarsmári og engjamura. Skollafingur fannst við Nónhæð eða Nónás.

2.5. Skógræktarsvæði

Trjám hefur verið plantað við Rauðavatn frá 1901 og á tímabili var þar skógræktarmiðstöð á vegum Skógræktarfélagi Reykjavíkur. Við Rauðvatn, Reynisvatn, Langavatn og í Almannaðal eru gömul sumarbústaðalönd og á lóðum við þá hefur víða verið plantað trjám og settur niður annar gróður. Sumir lundirnir eru orðnir mjög gamlir (Kristbjörn Egilsson, Haukur Jóhannesson, Jóhann Óli Hilmarsson og Kristinn Haukur Skarphéðinsson, 1996. Náttúruferir í austurlandi Reykjavíkur).

Á loftmynd frá 1990 (Landmælingar Íslands) má sjá að á þeim tíma eru trjáreitir sjáanlegir við Rauðavatn á svæði milli vatnsins og Suðurlandsvegur. Að auki eru ræktunarblettir við sumarbústaði. Að öðru leyti var lítil trjárækt á Austurheiðum en eftir 1990 var farið að planta trjám skipulega. Þar hefur verið plantað milljónum trjáplantna en síðustu ár en verulega hefur dregið úr því magni sem plantað er árlega síðustu ár. Árið 2014 var plantað um 20.000 plöntum. Þá var um tíma unnið í rofabörðum og sett niður lúpína á Austurheiðum, elri, selja, álmur, blæösp, þöll, hvítþinur, fjallapinur, broddfura, bergfura, fjallafura, hvítgreni, svartgreni kínagreni og broddgreni. Vegna þessarar ræktunar hefur ásýnd svæðisins breyst mjög mikið síðustu ár.

Víða eru komnir þéttir lundir á Austurheiðum, mest fura og nokkur svæði þarfnast grisjunar. Lundir við Reynisvatn eru orðnir mjög háir og eins eru lundir í Leirdal mjög þéttir.



Mynd 3. Skóglendi og möguleg skógræktarsvæði skv. úttekt Skógræktarfélagi Reykjavíkur.

2.6. Fuglalíf og annað dýralíf

Á Austurheiðum er mólendi og skógrækt ríkjandi og einkennist fuglalíf af því. Algengar tegundir eru mófuglar eins og heiðlóa, spói, hrossagaukur og þúfutittlingur sem finnast um allt svæðið. Stelkar verpa við votlendisbletti, í grösugustu hvömmunum og í lúpínustóði.

Fjölbreytileiki mófugla á Austurheiðum er frekar lítill og hefur dregist saman frá athugunum fyrir rúmlega 20 árum síðan. Svæðið hefur breyst mjög í gegnum árin með aukinni skógrækt og aukinni útbreiðslu lúpínu. Hin upprunalegu gróðurlendi eins og mólendi og moslendi eru að hörfa.

Í mófuglaúttekt sem fram fór árið 2018⁴ fundust í hverju sniði allt frá 2 tegundum upp í 7 tegundir. Hrossagaukur (*G. gallinago*), skógarpröstur (*T. iliacus*) og þúfutittlingur (*A. pratensis*) voru langalgengustu tegundirnar. Allar þessar tegundir kunna vel við sig í lúpínubreiðum, og skógarprösturinn einnig í skóglendi. Lítið sást af spóa (*N. phaeopus*) og heiðlóu (*P. apricaria*) og eins og áður sagði er líklegt að þær tegundir séu að hörfa vegna aukinnar útbreiðslu skóga og lúpínu á svæðinu.

Þegar horft er á einstök svæði á Austurheiðum þá sker votlendið í Starmýri sig frá öðrum svæðum, en þar er meira um mó- og vaðfugla. Stærstu samfleyttu þurrlandisbersvæðissvæðin er að finna á Grafarheiði en þar ógnar lúpína víða upprunalegum gróðurlendum. Á Hádegishæð og Nónási og Reynisvatnsheiði eru einnig að finna mikilvæg bersvæðissvæði. Hrossagaukur (*G. gallinago*) og þúfutittlingur (*A. pratensis*) eru algengir á svæðinu og kunna ágætlega við sig í blönduðum skógi og mólendi. Hrossagaukur (*G. gallinago*) er einnig algengur í lúpínubreiðum. Skógarpröstur er síðan langalgengastur en með vaxandi skógrækt má reikna með enn meiri fjölgun hans á svæðinu sem og líklegri fjölgun annarra skógarfugla eins og auðnutittlings og sjaldgæfari tegunda eins og krossnef og glókkoll (sem ekki sást í talningunum núna en hafa sést á þessum slóðum).

Talsvert fuglalíf er við Rauðavatn þann tíma sem vatnið er autt en það er venjulega frá lokum apríl og fram eftir október. Andfuglar og máfar eru mest

áberandi en síðsumars sækja einnig að vatninu hópar vaðfugla, t.d. lóur, spóar og lóuprælar. Nokkrar tegundir fugla verpa við vatnið eða leita þangað með unga sína og til fæðuöflunar. Stokkendur, skúfendur, duggendur og toppendur sjást oftast nær á vatninu á sumrin. Duggendur verpa a.m.k. öðru hverju og hafa gert í áratugi. Flórgoði hefur nýlega hafið varp þar að nýju. Sérstaklega mikilvæg fuglasvæði eru við austur- og suðurströnd vatnsins.

Frá náttúrunnar hendi er Reynisvatn lífríkt vatn en umhverfi þess hefur tekið stakkaskiptum á síðustu árum. Áður var þar stunduð fiskirækt og mikil sportveiði með tilheyrandi truflunum fyrir fugla. Vegna þessa helst fátt fugla við vatnið og er fuglalíf þar nú einungis svipur hjá sjón miðað við það sem áður var. Endur sjást nú afar sjaldan og fuglavarp á bökkum vatnsins þrífst ekki vegna stöðugs ágangs. Það er helst að kriur sjáist þar í ætisleit.



⁴ Mófuglatalning á Austurheiðum, 2018.

Fuglalíf á Langavatni er lítið og fábrotið. Endur sjást þar stöku sinnum (stökkönd, toppönd og jafnvel æðarfugl) en virðast ekki verpa þar, a.m.k. ekki að staðaldri. Stöku kríur sjást í ætisleit og einstöku mófuglar meðfram bökkum. Miðsumars koma nokkur grágæsapör að vatninu ofan úr heiðinni og halda þar til með unga sína. Í Starmýri og á því svæði er talsvert fuglalíf. Áltarpar varp t.d. sumarið 1984 og sumarið 1995 sáust þar urtendur, toppendur og jaðrakan.

Reynisvatn
Fuglalíf og umhverfi

Á margan hátt er lífríkið hér við Reynisvatn sérstakt. Áhrif mannsins á umhverfið hér eru mikil, þar sem voru áður lyngheiðar og melar, er í dag ört vaxandi skógur sem innan tíðar mun verða hávaxinn og skjólsæll fyrir ýmsar fuglategundir sem ekki þrífust hér áður og eru okkur mönnum til gleði og yndisauka.

Vatnið er vinsælt af stangveiðimönnum og hafa margir veitt sinn fyrsta fisk í Reynisvatni og þar með verið kveiktur veiðiláhugi sem mörgum endist alla ævi.

Hér hafa númið land ýmsar fuglategundir sem voru næsta fáséðar á þessum slóðum áður en skóginum var plantað en á meðan áðrar tegundir sem áttu sér hér kjörlandi áður hafa þurft að hörfa fyrir breyttu gróðurfari. Jafnframt hefur fuglalíf á vatninu breyst. Áður urpu þar nokkrar æðarkollur en þær eru nú hornar, einnig tjaldur, spói og kría. Toppendur sækja nú í fiskinn og jafnvel himbrimar. Hér er mikið fuglalíf og staðurinn því tilvalinn til að njóta næveru við þessa fiðruðu vini okkar.

Reynisvatn is a natural lake whose surroundings have been heavily influenced by people. The dominant habitats in the area used to be moorland and gravel flats but today tree plantations are spreading over the hills and small valleys around the lake. Species such as Redwing, Common Redpoll and Goldcrest are new colonists in these woodlands, while birds which prefer open country are becoming scarcer. The lake is a popular site for fishing and contains introduced rainbow trout which attract birds like Red-breasted Merganser and even Great Northern Diver. The birdlife on the lake has also changed as a result of increased traffic in the area. Former breeders such as Common Eider, European Oystercatcher, Whimbrel and Arctic Tern have now disappeared.

The birds and the environment are sensitive, so please take care not to disturb the wildlife when walking around the lake or in the woods.

Grágæs
Anser anser
Grágæs er stærst þeirra gæsa sem verpa eða hafa viðvöl á Íslandi. Nokkur pör verpa í grenni við Reynisvatn og letta þangað til að baða og hvílast, en þita grasbala í greindinni.
— A few pairs of Greylag Geese breed close to Lake Reynisvatn and use it as a roost.

Heiðlóa
Pluvialis aprinca
Heiðlóa er meðalstór vaðfugl, gulbrúnnflúvitt að ofan en hvít og svart að neðan. Hún er algeng í opnu landi kringum Reynisvatn, velur þurr mólendi til varps og er hríðlön ópið. Hún ferðast sköglendi.
— The European Golden Plover is a common upland bird, breeding in open nests in moorland around the lake.

Hrossagákur
Gallinago
Hrossagákur er algengur meðalstór vaðfugl, sem sést oftast þegar hann flygur hringflug yfir óðal sínu og „hressgjar“ með stöðfjöldunum. Hann er algengur varpfugl í myrlendi og þurrlendi kringum Reynisvatn.
— The Common Snipe is a wide-spread breeder in wet and dry habitat around the lake.

Skógarpröstur
Turdus iliacus
Skógarpröstur er brúnnleitur að ofan, ljós og ríkköttur að neðan, með áberandi brúna rök og rauðbrúna síður og undirvengi. Hann er einkennistugli íslenskra skóga og algengur varpfugl á skógræstar-svæðum kringum Reynisvatn og í húsgörðum í Grafamóti. Sést allt sína.
— The fledgling is a common breeder in all kinds of woodland, including the woods around Lake Reynisvatn.

Mynd 4. Mynd af skilti sem stendur við Reynisvatn.

2.7. Ár og vötn

Innan skipulagssvæðisins eru þrjú vötn, Rauðavatn, Reynisvatn og Langavatn. Þessi vötn hafa hvorki aðfall né útfall ofanjarðar.

Rauðavatn er ekki stórt vatn, aðeins 0,32 ferkílómetrar og víðast aðeins um einn metri á dýpt; um einn og hálfur metri þar sem það er dýpst. Hvergi rennur úr Rauðavatni og vatnasvið þess er afar lítið. Það er því að mestu leyti háð sveiflum í veðurfari hvað varðar stærð og vöxt. Líklegast tekur vatnið nafn sitt af vatnablöntunni síkjarnara en stöngull plöntunnar er rauðleitur og blóm þess á yfirborðinu eru einnig rauð. Vel má sjá þetta þegar lítið er í vatninu en þegar glittir í heilu breiðurnar af plöntunni. Gott stígakerfi liggur um skóginn og hringinn í kringum vatnið. Svæðið er mikið nýtt allan ársins hring til göngu og útreiða og á veturnar má oft sjá fólk á skautum og í skíðagöngu.

Reynisvatn er talsvert minna en Rauðavatn eða 0,08 km², með vatnasvið sem er 1,7 km². Reynisvatn er staðsett í dæld milli jökulsorfinna grágrýtisholta. Útfall hefur verið úr vatninu til norðurs en hlaðið hefur verið í það og vatnsborðið þannig hækkað.

Langavatn er 0,42 ferkílómetrar að stærð og er á mörkum Reykjavíkur og Mosfellsbæjar. Náttúrfræðistofnun Íslands skilgreinir vatnið sem kransþörungavatn. Vatnsborð vatnsins sveiflast mjög og stafar það e.t.v. að hluta til af miklum sveiflum í vatnsborði.

2.8. Náttúruvernd

Í Aðalskipulagi Reykjavíkur 2010-2030 er Rauðavatn hverfisverndað og nánasta umhverfi Reynisvatns. Eftirfarandi umfjöllun um svæðin er að finna í Aðalskipulagi Reykjavíkur:

- **Reynisvatn, Starmýri (h13)**, : Berggrunnur er nokkur hundruð þúsund ára gömul hraun og setja gömul misgengi og sprungur mikinn svip á svæðið. Fjölbreytt landslag er víða utan í holtunum, þurrlendi með lyngmóm, graslendi og mosapembu er ríkjandi. Starmýri á milli

Reynisvatns og Langavatns er heillegt og gróskumikið votlendi. Fuglalífið einkennist af mófuglum og verpa sumar tegundir, eins og spói, óvenjulega þétt á svæðinu.

- **Rauðavatn (h14)** Nánasta umhverfi, gróðurfar og fuglalíf.



Mynd 5. Verndarsvæði innan Reykjavíkur.

2.9. Fornleifar

Lítið er um skráðar fornminjar á svæðinu en þéttleiki þeirra er mestur við Rauðavatn og Reynisvatn. Nokkrar eru skráðar í landi Grafar við Rauðavatn. Innan athugunarsvæðisins er þéttleiki þeirra mestur við suð-austur enda Rauðavatns.

Grafarheiði dregur nafn sitt af bænum Gröf sem stóð fyrir botni Grafarvogs. Grafarkot, sem var kotbýli frá Gröf, stóð þar sem golfvöllurinn er í dag. Ber völlurinn heitið Grafarkotsvöllur. Grafarsel var friðlýst árið 1987 en það stendur á fallegum stað undir Selbrekkum, norðaustan við austurenda Rauðvatns. Grónar og greinilegar tóftir og grasvænar brekkur umhverfis. Staðsetning selsins er sérstök þar sem selið er nánast komið inn í byggðina á höfuðborgarsvæðinu.⁵

Á móhól sunnan við Rauðavatn er fjárborg og sést vel móta fyrir henni á hólum. Fjárborgin er 9x9 m og veggir hennar eru um hálf metra háir og um 2 metra breiðir. Í gólfi fjárborgarinnar er steinn með krossmarki yfir ártalinu 1818 og þar undir fangamarkið SG.⁶ Fleiri fornminjar eru í landi Grafar í nágrenni Rauðvatns. Ekki er æskilegt að planta trjám í næsta nágrenni þeirra og gott væri að grisja þar sem tré eru komin of nálægt í dag, svo ekki skyggi á minjarnar. Æskilegt er að í kring um minjar sé 15m verndarsvæði.

Á herforingjaráðskorti frá 1909⁷ eru ma. merktir inn bæirnir Grafarholt, Kálfakot (Úlfarsá) og Úlfarsfell. Skógræktarstöðin við Rauðavatn er einnig merkt inn og þar hjá nýbýlið Baldurshagi sem er þar sem bensínstöð er í dag⁸.

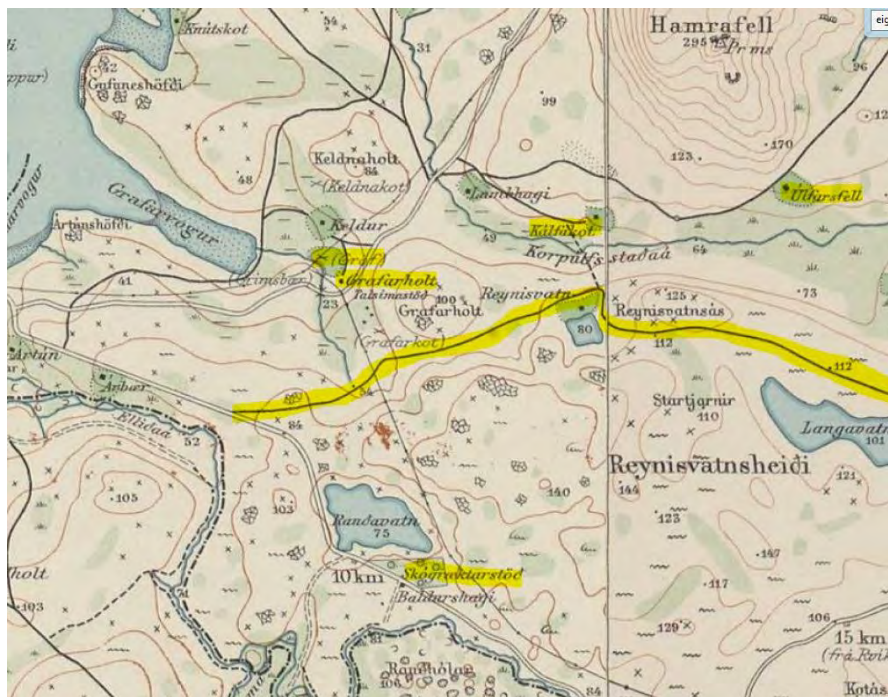
Á herforingjaráðskortinu er líka merkt inn forn leið sem er líklega elsti forveri Suðurlandsvegar og lá gatan til Þingvalla. Leiðin var reiðgata og vagnvegur.

⁵ Sjá <http://www.ferlir.is/?id=4420>

⁶ Sjá <http://gudjonfr.is/alfraedi-reykjavikur/>

⁷ Sjá kortablöðin 27NA Reykjavík og 37 NV Hengill Mosfellsheiði.

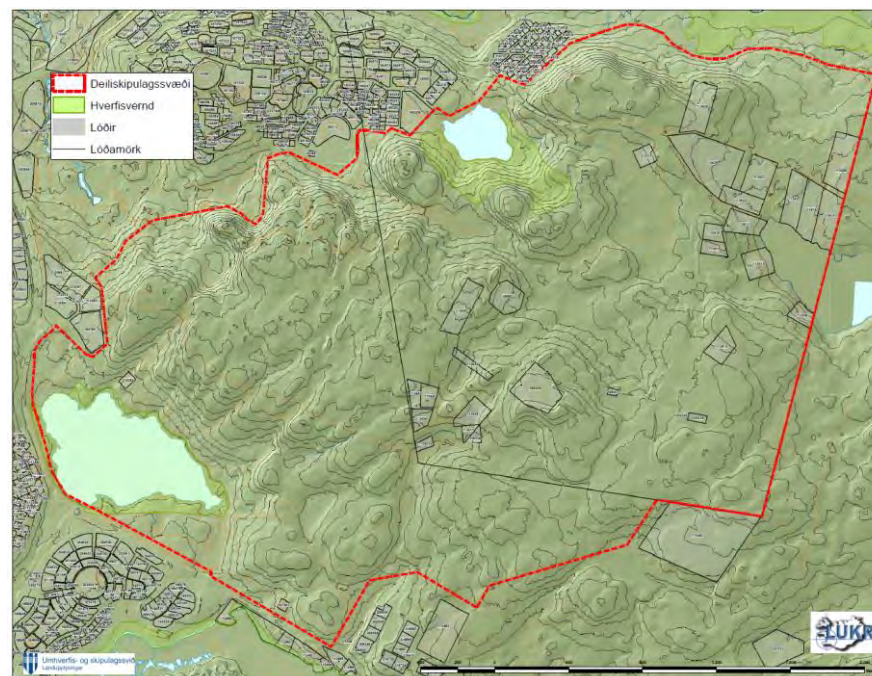
⁸ Sjá frásögn á vefsíðunni <http://www.ferlir.is/?id=14016> sem unnin er upp úr heimildum.



Mynd 6. Atlaskort af skipulagssvæðinu sem sýnir gömul býli og kóngsveginn.

2.10. Eignarhald, lagnir og efnistökusvæði

Nokkrar sumarbústaðarlóðir eru á svæðinu en ástand lóða og húsa er misjafnt. Sumarhúsabyggð er víkjandi samkvæmt aðalskipulagi. Allflestar lóðirnar eru í einkaeigu. Lóðir eru afmarkaðar í kring um tengivirki Landsnets á Geithálsi, nýtt fangelsi á Hólmsheiði, athafnasvæði fisflugfélagsins og tankana á heiðinni. En einnig er lóð í eigu Orkuveitunnar fyrir dælustöð.



Mynd 7. Afmörkun skipulagssvæðis og lóðamörk lóða innan rammaskipulagssvæðisins.

2.11. Landnotkun í aðalskipulagi

Eftirfarandi landnotkun er skilgreind á svæðinu í Aðalskipulagi Reykjavíkur 2010-2030.

Opið svæði. Stærsti hluti svæðisins er skilgreindur sem opið svæði í aðalskipulagi og er því skipt í nokkra hluta: Úlfarsárdalur austan Vesturlandsveggar (OP10),

Úlfarsfell (OP14), Austurheiðar (OP15) og Reykjavatn (OP18). Reiknað er með að þungamiðja þjónustu við útivistarsvæði Úlfarsárdals og Austurheiða verði í tengslum við uppbyggingu við Reykjavatn.

Íþróttasvæði. Athafnasvæði hestamanna er í Almannadal (Íþ5), sem áður hét Fjárborg og þjónar það hestamönnum í Hestamannafélaginu Fákí og Félagi hesthúsaeigenda í Almannadal. Starfsemi á svæðinu hófst 1965. Þar eru hesthús, félagsheimili, reiðskemma og dýraspítali og tilheyrandi mannvirki.

Efnistöku- og efnislosunarsvæði. Takmörkuð efnislosun er heimiluð á Hólmsheiði (E7) sbr. ákvæði aðalskipulags. Áætlanir ganga þó út frá því að svæðið verði þróað sem útivistarsvæði. Áætlað er að svæðið megi nota til 2020 og þá nái fyllingarsvæðið yfir 32 ha. Það er eingöngu leyfileg efnislosun ómengaðs jarðvegs á Hólmsheiði.

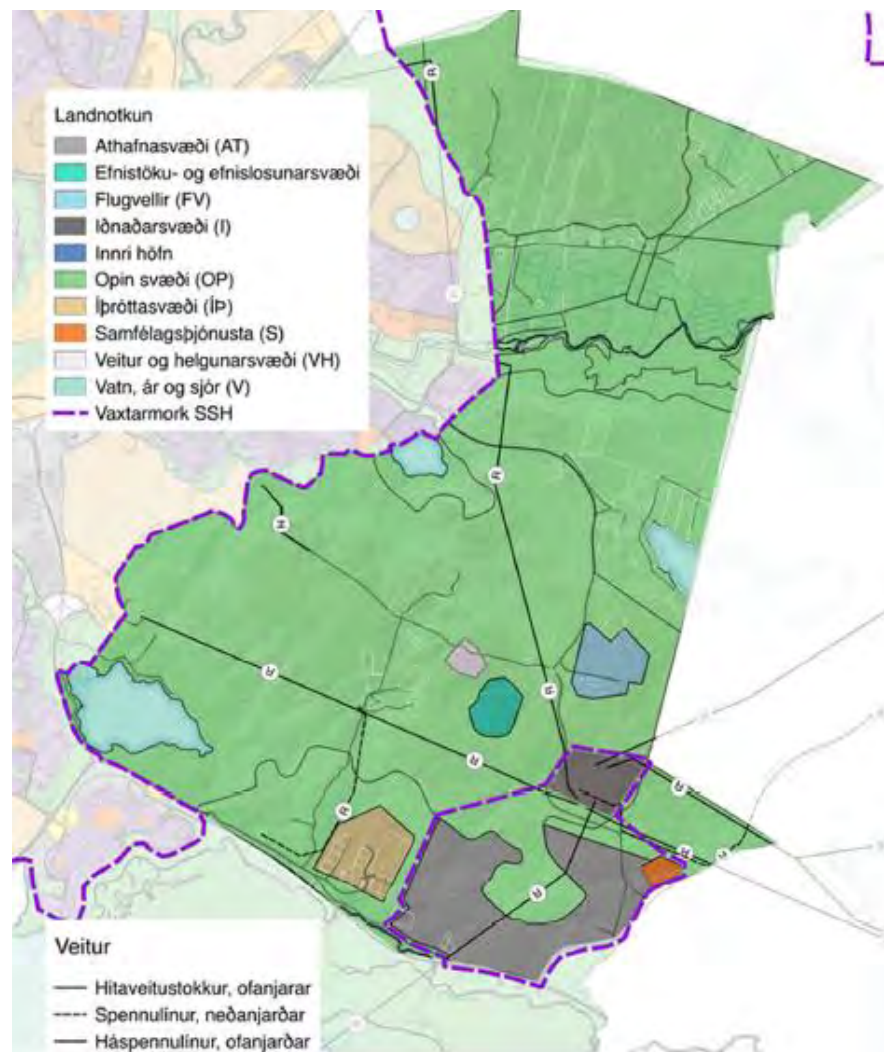
Iðnaðarsvæði. Á Geithálsi er afmarkað iðnaðarsvæði (I1a) fyrir tengivirki Landsnets. Ekki er gert ráð fyrir annarri starfsemi á svæðinu.

Veitur. Afmarkað er svæði utan um stofnkerfi veita á Hólmsheiði (VH) og þar eru heitavatnstankar Orkuveitunnar. Vatn er leitt þangað í pípum frá Nesjavallavirkjun og áfram í heitavatnstanka í Grafarholti. Hluti pípanna liggja ofanjarðar.

Flugvallarsvæði. Á Hólmsheiði er afmarkað flugvallarsvæði (FV) fyrir lendarstað fyrir fisflugvélar.

Samfélagsþjónusta. Á Hólmsheiði (S11) er afmarkað svæði fyrir samfélagsþjónustu og þar er unnið að uppbyggingu fangelsis.

Athafnasvæði. Á Hólmsheiði við Suðurlandsveg (AT14) er afmarkað athafnasvæði. Þar er einkum gert ráð fyrir landfrekri starfsemi með óverulega mengunarhættu s.s. léttan iðnað, gagnaver, vörugeymslu og þess háttar.



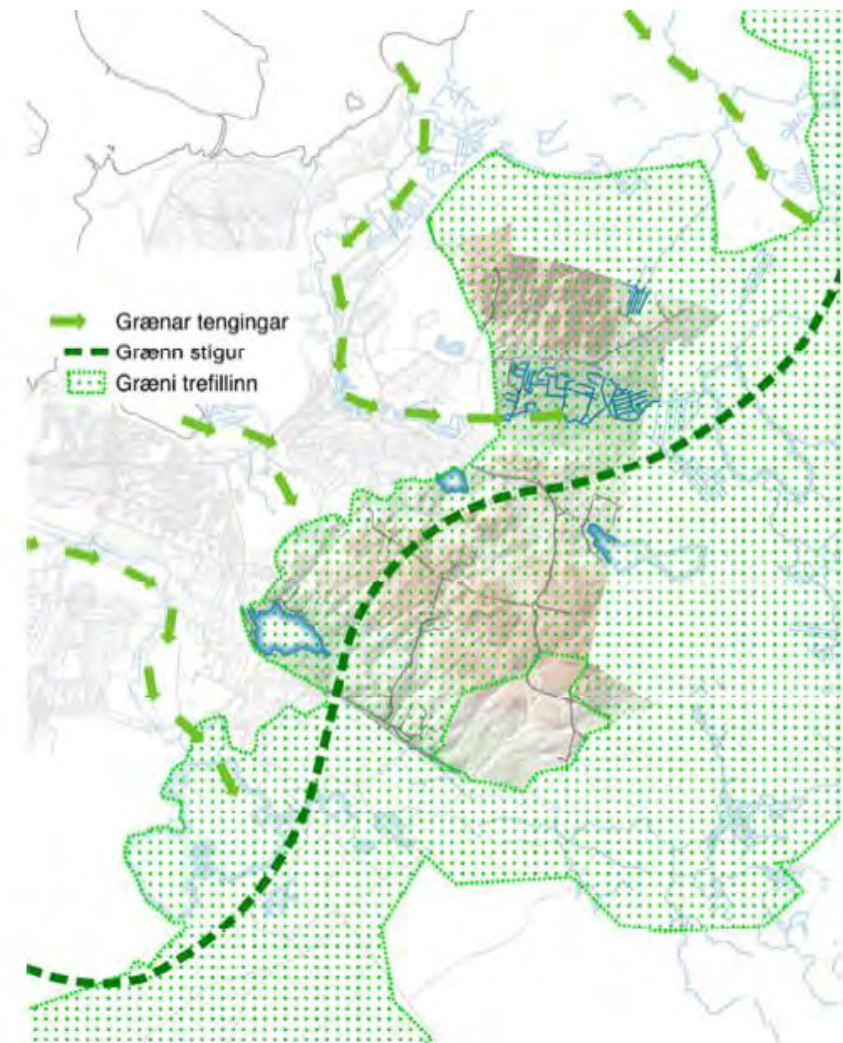
Mynd 8. Landnotkun skv. Aðalskipulagi Reykjavíkur 2010-2030.

2.12. Græni trefillinn

Í Aðalskipulagi Reykjavíkur 2010-2030 og Svæðisskipulagi höfuðborgarsvæðisins, Höfuðborgarsvæðið 2040, er umfjöllun um græna trefillinn. Trefillinn er samfelld skógræktar- og útivistarsvæði sem myndar umgjörð um þéttbýlið og skilgreinir mörk útmerkur og þéttbýlis. Ekki er gert ráð fyrir byggð innan græna trefilsins en þó má gera ráð fyrir mannvirkjum sem tengjast almennri frístundaiðju og útivistarnotkun ásamt gatnatengingum. Ekki er gert ráð fyrir fjölgun sumarhúsa. Í jaðri græna trefilsins er heimilt að byggja upp þjónustu við ferðafólk, s.s. veitinga og gistiþjónustu, en slík þjónusta má ekki kalla á nýlagningu vega. Einnig er heimilt að reisa mannvirkri og byggingar sem tengjast skógrækt og öðrum ræktunarframkvæmdum. Hesthúsahverfi skulu samtengd með reiðstígum milli sveitarfélaga.

Í svæðisskipulagi höfuðborgarsvæðisins er gert ráð fyrir að grænn stígur, samfelldur göngu- og hjólastígur, liggja eftir treflinum endilöngum og áfram til norðurs og suðurs. Nákvæm lega hans hefur ekki verið ákvörðuð en ákvarðast í aðalskipulögum sveitarfélaganna.

Á meðfylgjandi korti er græni trefillinn og græni stígurinn sýndur eins og hann er er í svæðisskipulagi höfuðborgarsvæðisins.



Mynd 9. Skýringarmynd úr Aðalskipulagi Reykjavíkur sem sýnir á skematískan hátt græna trefillinn.

3. Landgreining og samantekt

3.1. Landslagsheildir

Á grundvelli ítarlegra gagna um náttúrufar og söguminjar, var landið flokkað í mismunandi landslagsheildir og deilivæði þeirra. Hér er átt við greiningu lands á þann hátt að einsleit landsvæði eru afmörkuð út frá sameiginlegum einkennum í landslagi, jarðfræði, gróðurfari, skógrækt, fuglalíf, búsetuminjum og landnotkun. Hvert deilivæði var síðan metið í þrjú gildisflokkka m.t.t. mikilvægis og gildis á mismunandi sviðum, s.s. hvað varðar jarðfræði, gróðurfar, fuglalíf, landslag o.s.fv. Með þessu móti er lagður grundvöllur að ákveðnum skipulagseiningum sem auðvelda afmörkun svæða og ákvörðun um landnotkun.

Svæðinu er skipt upp í 5 landslagsheildir sem allar hafa sín séreinkenni.

1. Svæði A: Vötnin og nærumhverfi.
2. Svæði B: Hlíðarnar.
3. Svæði C: Grafarheiði.
4. Svæði D: Hólmsheiði.
5. Svæði E: Reynisvatnsheiði.

SVÆÐI A-VÖTNIN OG NÆRUMHVERFI

LYKILEINKENNI:

Svæðin einkennast af vötnunum þremur, Rauðavatni, Reynisvatni og Langavatni. Rauðavatn og Reynisvatn eru hverfisvernduð í aðalskipulagi.

AFSTAÐA OG AFMÖRKUN:

Um er að ræða þrjú svæði sem nær yfir vötnin þrjú innan skipulagssvæðisins og nær umhverfi þeirra, þ.e. strandsvæðin. Afmörkun Langavatns nær einungis yfir þann hluta sem er Reykavíkurmegin, þ.e. vesturhluta vatnsins.

LANDLAGSLÝSING:

Rauðavatn er 32 ha og liggur í 74 m hæð yfir sjávarmáli. Reynisvatn 8 ha og liggur í 82 m yfir sjávarmáli og Langavatn samtals 42 ha að stærð og liggur í 100 m hæð yfir sjávarmáli. Vötnin hafa öll svipuð landlagseinkenni en þessi vötn hafa hvorki aðfall né útfall ofanjarðar. Áberandi er hve vatnsborð í Rauðavatni og Langavatni hefur lækkað á undanförunum árum og tengist það sveiflukenndri grunnvatnsstöðu á þessu svæði. Fjöruborð Rauðavatns og Langavatns er lágt og strendur frekar grýttar og lítt grónar. Vatnsbakki Reynisvatns er aftur á móti vel gróinn.

NÁTTÚRUFAR:

Vötnin liggja öll í dældum á milli grágrýtisholta sem eru a.m.k. þrjú aðskilin grágrýtishraun og aldur þeirra líklega um nokkur hundruð þúsund ára.

Gróðurfar vatnanna og nærumhverfis þeirra er nokkuð mismunandi eftir vötnum en hafa vötnin tiltölulega mismunandi yfirbragð. Fjöruborð Rauðavatns er lágt og ströndin grýtt og lítt gróin. Í vatninu vex síkjamari og síðsumars myndar hann sumstaðar samfellda þekju í vatnsborðinu. Leirflög eru víða. Af tegundum sem skráðar voru í flögum má nefna skriðlíngresi, naflagras, skurfu, mýrasef, klóelftingu, flagasóley, blómsef, skriðdeplu, mýradúnurt, flagahnoðra og síðast en ekki síst kattarjurt.⁹ Rauði liturinn á Rauðavatni sem er misáberandi, stafar af vatnablöndunni síkjamara (*Myriophyllum alterniflorum*) sem vex upp af botni í miklum og þéttum breiðum og þekur vatnið að miklu leyti. Plantan blómstrar á yfirborði rauðleitum smáblómum og blómstönglarnir eru einnig rauðleitir. Austan við Rauðavatn undir Úlfhildarholti er gamall trjáræktarreitur sem stofnað var til árið 1901. Fjallafurur frá þeim tíma hafa flestar lokið hlutverki sínu og aðrar tegundir tekið við. Á þessu svæði er gróskumikill lyngmói ríkjandi þar sem opnur eru milli þéttra trjáreita.¹⁰

Minni upplýsingar eru um gróðurfar Reynisvatns og Langavatns. Vatnsbakki Reynisvatns er vel gróinn en á honum vaxa t.d. mýrastör, hálmgresi, engjarós, tágamura, grasvíðir, kornsúra, blávingull, skarífífill, hrafnaklukka, mýrfjóla,

⁹ Náttúrufar, Austurland Reykjavíkur.

¹⁰ <https://www.visindavefur.is/svar.php?id=11776>

brennisóley, krossmaðra, loðvíðir, klóffá, krækilyng, kattartunga og mýrasef. Í vatninu sjálfu fundust þrjár tegundir vatnsná, sýkjamari og álfतालukur. Við Langavatn hefur talsvert verið gróðursett af trjám, þar má helst nefna stafafuru, greni, birki og víði en einnig er þar að finna aðrar tegundir. Lúpínu hefur verið sáð á svæðinu.

Talsvert fuglalíf er við Rauðavatn þann tíma sem vatnið er autt en það er venjulega frá lokum apríl og fram eftir október. Andfuglar og máfar eru mest áberandi en síðsumars sækja einnig að vatninu hópar vaðfugla, t.d. lóur, spóar og lóuprælar og sandlóur. Nokkrar tegundir fugla verpa við vatnið eða leita þangað með unga sína og til fæðuöflunar. Aðrir fuglar sem hafa sést undanfarna áratugi og sumir jafnvel orpið eru grágæsir, stökkendur, skúfendur, duggendur og toppendur sjást oftast nær á vatninu á sumrin. Stökkendur og toppendur eru líkast til árvissir varpfuglar. Duggendur verpa a.m.k. öðru hverju og hafa gert í áratugi. Flórigoðar sjást öðru hverju á Rauðavatni og hafa orpið þar að nýju. Máfar og kríur nota Rauðavatn mikið til baða og hvíldar. Kríur veiða þar einnig mikið enda verpa þær skammt frá. Sílamáfar sjást yfirleitt í tugatali við Rauðavatn frá því í maí og fram í byrjun september en þeir verpa einnig lítills háttar í holtunum í grennd. Aðrir máfar sem sést hafa við vatnið eru svartbakur og silfur máfur.

Umhverfi Reynisvatns hefur tekið miklum breytingum á síðustu árum. Þar var stunduð fiskirækt og mikil sportveiði með tilheyrandi truflunum fyrir fugla. Vegna þessa helst fátt fugla við vatnið og er fuglalíf þar nú einungis svipur hjá sjón miðað við það sem áður var. Endur sjást nú afar sjaldan og fuglavarp á bökkum vatnsins þrífst ekki vegna stöðugs ágangs. Það er helst að kríur sjáist þar í ætisleit. Áður fyrr og fram undir 1985 voru æðarfuglar árvissir á Reynisvatni og þar urpu að jafnaði nokkur pör. Duggendur sáust einnig, svo og toppendur. Þessara fugla varð ekki vart sumarið 1995. Aðrir fuglar sem sést hafa reglulega við vatnið eru grágæs, hrossagaukur, heiðlóa, skógarþröstur, toppönd og stelkur.

Langavatn virðist vera eitt lífsnauðasta vatnið í grennd við Reykjavík og stafar það e.t.v. að hluta til af miklum sveiflum í vatnsborði. Jafnframt er vatnið líkast til næst því að vera í upprunalegu ástandi samanborið við önnur stöðuvötn í landi Reykjavíkur og nágrannasveitarfélaganna. Athuganir á fyrri árum, svo og sumarið

1995, benda til þess að fuglalíf á Langavatni sé lítið og fábrotið. Endur sjást þar stöku sinnum (stökkönd, toppönd og jafnvel æðarfugl) en virðast ekki verpa þar, a.m.k. ekki að staðaldri. Stöku kríur sjást í ætisleit og einstöku mófuglar meðfram bökkum. Miðsumars koma nokkur grágæsapör að vatninu ofan úr heiðinni og halda þar til með unga sína.

LANDNOTKUN:

Rauðavatn er fjölsótt útivistarsvæði allan ársins hring enda býður svæðið upp á mikla möguleika til vetrariþróttar og leikja. Göngu- og reiðstígar liggja umhverfis og meðfram vatninu og þegar vatnið leggur er oft skautað á vatninu. Vatnið og nánasta umhverfi þess er skilgreint sem hverfisverndarsvæði í Aðalskipulagi Reykjavíkur.

Umhverfis Reynisvatn liggur fallegur og greiðfær stígur sem eru um 1,3 km langur. Umhverfi og landslag vatnsins er margbrotið og er skilgreint sem hverfisverndarsvæði í Aðalskipulagi Reykjavíkur.

Enginn stígur liggur meðfram Langavatni og landnotkun mestmegnis í tengslum við sumarbústaðalönd.

Vötnin og umhverfi þeirra eru vinsæl útivistarsvæði og þá sér í lagi Rauðavatn og Reynisvatn. Langavatn er undantekning þar sem aðgengi að því er erfið vegna sumarbústaðalanda og sumstaðar hindranir eins og girðingar og hlið sem hindra aðgengi að vatninu.

UPPLIFUN:

Svæðin við Reynisvatn og Rauðavatn eru svipuð að því leitinu til að um þau eru með nokkuð brattar hliðar að baki, hliðar sem vísa til suðurs frá Rauðavatni og svo hliðar sem vísa til norðurs og vesturs frá Reynisvatni og norðurs frá Langavatni. Suðurlandsvegur og umferðarniður frá honum setur sitt mark á upplifun við Rauðavatn.

DEILISVÆÐI

Deilissvæði	stærð í ha	Lýsing
A1	47	Rauðavatn og nærumhverfi þess, bakkar og strandsvæði. Skógrækt, lúpínubreiður.
A2	33	Skógurinn við Rauðavatn, sem gengur undir nafninu Rauðavatnsstöðin. Hann er í grunninn einn elsti ræktaði skógur Íslands og fyrsti skógurinn sem gerður er sem útivistarskógur. Gróðursett var í hann fyrst árið 1901. Talverður fjöldi af minjum er á svæðinu.
A3	15	Reynisvatn og nærumhverfi þess, bakkar og strandsvæði. Grösugir bakkar og skógrækt. Minjar frá Reynisvatnsbæ.
A4	16	Langavatn og nærumhverfi þess, bakkar og strandsvæði. Lúpínubreiður og misgrýtt strandsvæði.

SVÆÐI B-HLÍÐARNAR

LYKILEINKENNI:

Svæðin einkennast af hlíðum heiðanna, Grafar-, Reynis- og Hólmsheiði sem og Skálinni. Einkenni er brattlendi og skógrækt.

AFSTAÐA OG AFMÖRKUN:

Um er að ræða sex svæði sem ná yfir suðurhlíðar Grafarheiðar að Suðurlandsvegi og Rauðavatni. Hádegisbrekkur, brekkur upp af Leirdal og Reynisvatni og hlíðar eða brekkur Reynisvatnsás sem vísa að Úlfarsárdal og í vestur að nýju íbúðarhverfi undir Reynisvatnsási. Afmörkun svæðanna að heiðalöndunum afmarkast við 100 metra hæðarínuna.

LANDLAGSLÝSING:

Á svæðunum eru landslagseinkenni áþekkjanleg, þ.e. bröttum skógi vöxnum hlíðum þar sem við taka meira og minna berangursleg klapparholt með lúpínubreiðum.

NÁTTÚRUFAR:

Gróðurfar í hlíðunum er blanda af skógrækt þar sem plantað hefur verið barrtrjám (furu, lerki og greni), og lauftrjám, birki, ösp og reyni, sumstaðar með blöndun og líka hreinir barrskógar. Þar sem ekki hefur verið plantað í brekkurnar þá einkennist gróður af graslendi eða mólendi.

Fuglalíf er nokkurt en sumarið 2018 fór fram athugun á vegum Reykjavíkurborgar¹¹ á mófuglum á Austurheiðum. Fjölbreytileiki er frekar lítill og hefur dregist saman síðan við síðustu athugun sem gerð var árið 1996. Í athuguninni sem gerð var 2018 fundust á Austurheiðum alls 13 tegundir mófugla og vaðfugla. Þar sem skógur er þéttur þá er tíðni fugla talsverð en fjölbreytileiki minni og skógarþrösturinn algengastur í skóglendinu en hrossagaukur og þúfutittlingur í lúpínubreiðum. Fjölbreytileiki á opnum svæðum þar sem mólendi og graslendi tók við af skógi er talsvert meiri og sáust þá fleiri tegundir.

LANDNOTKUN:

Landnotkun í hlíðunum tengist mestmegnis útivist. Hlíðarnar eru nokkuð brattar þannig að mikið hefur verið plantað í gegnum tíðina en stígar liggja víða í jaðrinum eða í brekkunum.

UPPLIFUN:

Skógi vaxnar hlíðar með blönduðum skógi eða hreinum barrskógi. Stígar liggja um skóginn og jaðarinn sem býður upp á mismunandi upplifanir. Útsýni oft gott yfir byggð og opin svæði s.s. Úlfarsárdal.

DEILISVÆÐI

¹¹ Ólafur Arason, Snorri Sigurðsson, 2018, Mófuglar á Austurheiðum.

Deilisvæði	stærð í ha	Lýsing
B1	12	Hlíðarnar austan Rauðavatns. Reiðleið og gönguleið liggur um svæðið. Um er að ræða að mestu leyti ræktaðan skóg, blandaðan af barr- og lauftrjám.
B2	17	Hlíðin ofan Rauðavatns. Stígar sem liggja frá Rauðavatni upp á heiðarnar, bílastæði rétt austan við Hádegismóa. Ræktaður skógur, blandaður. Minjar en ofan Rauðavatns en þar eru tóftir í hlíðinni sem kenndar eru við Grafarsel. Grafarsel var friðlýst árið 1987. Leifar af kartöflugórðum.
B3	26	Hlíðarnar á Hádegishæð. Blandaður skógur og mó- og graslendi. Um svæðið liggur vegur að bústað við Rauðavatn 29. Stofnstígur liggur meðfram svæðinu og golfvallarins.
B4	2	Skálin. Lægðardrag sem myndar nokkurs konar skál umlukin brekkum. Skjólríkt svæði. Áningarstaður er í Skálinn þar sem fyrir er borð og steipt grill sem ekki hefur verið notað lengi.
B5	33	Hlíðarnar ofan byggðar í Grafarholti og vísa þær til norðurs. Skógrækt með mestmegnis barrskógi en einnig blönduðum skógi. Stofnstígur sem liggur gegnum Leirdal upp að Völlum.
B6	41	Hlíðarnar í Reynisvatnsási ofan sem vísa að Úlfarsárdal. Ræktaður blandaður skógur ásamt mó- og moslendi. Stígar liggja um hluta svæðisins.

SVÆÐI C-GRAFARHEIÐI

LYKILEINKENNI:

Svæði C nær yfir Grafarheiðina og einkennist af klapparkollum og hlíðum og lægðardrögum þar sem skógrækt og lúpínubreiður eru einkennandi. Útsýni víða mjög gott af efstu hæðum.

AFSTAÐA OG AFMÖRKUN:

Um er að ræða 9 svæði sem ná yfir Grafarheiðina en Grafarheiðin nær frá Rauðvatni í suðri, Grafarholtsvelli í vestri, svokölluðum Völlum í norðri og svo

Almannadal í austri. Grafarheiði dregur nafn sitt af bænum Gröf, sem er vestan við Grafarholt og var afar landmikil jörð.

LANDLAGSLÝSING:

Á Grafarheiði skiptast á ávalir ásar með berum klapparholtum með lægðum á milli þar sem eru annað hvort skógi vaxnir eða með mó- eða graslendi. Skiptingin á milli hlíðanna og heiðanna miðast við 100 m línuna og ná hæstu kollarnir upp í um 140 m hæð yfir sjávarmál. Grafarheiðin er betur gróin en Hólmsheiði og þar hefur síðan 1990 verið unnið töluvert ræktunarstarf. Þar hefur verið plantað trjám, rofabörð stungin, dreift áburði, alaskalúpínu plantað eða sáð. Í kjölfar þessa hefur gróðurfar og ásynd breyst mjög mikið. Nokkur sumarhúsabyggð hefur verið á svæðinu í gegn um tíðina og einhverjir bústaðir standa enn á meðan aðrir eru horfnir. Sumarhúsareitirnir eru margir hverjir mjög vel gróinir.

NÁTTÚRUFAR:

Gróðurfar á Grafarheiði er fjölbreytt en hefur breyst mikið á síðustu árum vegna aukinnar skógræktar. Mest ber á stafafuru, birki og víði en einnig má finna blágreni, lerki og fleiri tegundir. Furan er mest áberandi, þar sem hún hefur náð 3–4 m hæð, þar sem best lætur. Helstu skógarsvæðin eru í lautum og bollum. Á opnum svæðum er víða að finna stóra fláka af lúpínu. Inn á milli eru síðan blanda af moslendi og mólendi.

Fuglalíf er nokkurt en sumarið 2018 fór fram athugun á vegum Reykjavíkurborgar¹² á mófuglum á Austurheiðum. Fjölbreytileiki er frekar lítill og hefur dregist saman síðan við síðustu athugun sem gerð var árið 1996. Í athuguninni sem gerð var 2018 fundust á Austurheiðum alls 13 tegundir mófugla og vaðfugla. Þar sem skógur er þéttur þá er tíðni fugla talsverð en fjölbreytileiki minni og skógarþrósturinn algengastur í skóglendinu en hrossagaukur og þúfutittlingur í lúpínubreiðum. Fjölbreytileiki á opnum svæðum þar sem mólendi og graslendi tók við af skógi er talsvert meiri og sáust þá fleiri tegundir.

¹² Ólafur Arason, Snorri Sigurðsson, 2018, Mófuglar á Austurheiðum.

LANDNOTKUN:

Stígakerfi á Grafarheiðinni er nokkuð gisið og miðast við lægðardrög sem liggja upp á heiðina, í lægðum á milli ása og svo tenging á milli austurs og vesturs frá Byrgisholti, undir Selhól og Álaskyggni að Lyngdal. Nýr reiðstígur liggur einnig um svæðið frá Rauðavatni að Mjóadalsvegi og tengist þar reiðstíg sem liggur í áttina að Langavatni.

UPPLIFUN:

Skógi vaxnar lægðir eða dældir, lúpínubreiður og klapparholt gera það að verkum að upplifun á heiðalandinu er mjög fjölbreytt og útsýni af hæstu hæðum eins og Hádegishæð, Skálahæð og Há múm mjög gott og þá sérstaklega frá Hádegis- og Skálahæðinni en þar er mjög gott útsýni yfir byggðina.

DEILISVÆÐI

Deilissvæði	stærð í ha	Lýsing
C1	93	Svæðið frá Almannadal sem fer hæst í 140 metra hæð á Mýrarskyggni. Blandaður skógur í lægðum og dældum ásamt graslendi, mólendi og moslendi. Melar og klapparholt víða og sumstaðar nokkurt rof í landi. Lúpínubreiður mjög víða. Göngu- og reiðstígur liggur um svæðið og heitavatnsleiðsla liggur í gegnum svæðið.
C2	20	Lægðardrögin á milli ásanna. Þar eru stígatengingar upp á háheiðina og skógrækt talsvert mikil en einnig nokkur grasi vaxin dalverpi. Heitavatnsleiðsla liggur um norðanvert svæðið.
C3	20	Hlíð neðan Álaskyggis. Svæðið er að mestu þakið lúpínubreiðum en einnig skógrækt og moslendi. Stígur liggur um mitt svæðið.
C4	2	Efri hluti Lyngdals þar sem stígar mætast með leiðum upp að Álaskyggni, niður í Skálina og yfir í Hádegismóa og Hádegishæð. Skógrækt ríkjandi.
C5	4	Hlíðar Lyndals og Hádegishæðar. Gróðurfar einkennist mest af lúpínubreiðum, skógrækt og moslendi. Áframhald af stígum í svæði C4.
C6	8	Hádegishæð. Útsýnisstaður með mjög gott útsýni yfir byggðina. Gróðurfar mestmegnis moslendi og klapparholt og melar.

C7	32	Skálahæð og Há múm. Að miklum hluta mó- eða moslendi og melar. Skógrækt í jöðrum. Stígur sem liggur frá Skálinni fer um svæðið. Heitavatnslögn liggur um svæði að norðanverðu og samliggjandi vinnuvegur.
C8	45	Álíka svæði og C7 en landinu hallar talsvert meira til norðurs og mynda hlíðar að Völlunum. Efstu punktar eru mos- eða mólendi og melar. Í lægðum skógrækt. Lítið um stíga. Lokuhús, vatnspró og yfirfallsbrunnur Orkuveitunnar eru innan svæðisins. Misgengissprunga mjög greinileg á sem liggur frá norðri til suðurs.
C9	13	Svokölluð Tvísteinahæð og nærumhverfi sen nær hæst í 138 metra hæð. Melar ríkjandi ásamt mó- og moslendi. Skógrækt í jöðrum.

SVÆÐI D-HÓLMSHEIÐI

LYKILEINKENNI:

Svæði D nær yfir Hólmsheiði og einkennist af klapparkollum og hlíðum og lægðardrögum þar sem skógrækt og lúpínubreiður eru einkennandi. Útsýni víða mjög gott af efstu hæðum. Þarna er tengivirki Landsnets og frá því liggur háspennulína þvert í gegnum svæðið. Þarna má finna fisflugvöll með flugskýli og litlum grasflugbrautum. Allmikið er um vegslóða og stíga, sem sumir eru frá stríðsárunum, þegar hluti svæðisins var bækistöð setuliðsins. Sumir þessara slóða eru akfærir. Slóðarnir hafa verið mikið notaðir af hestamönnum.

AFSTAÐA OG AFMÖRKUN:

Um er að ræða 9 svæði sem ná yfir Hólmsheiðina. Heiðin er víða allblásin og þar eru melar, holt og bersvæðisgróður. Í suðri er Suðurlandsvegur og Hólmsá og borgarmörk Reykjavíkur í austri. Að norðan nær svæðið að spennivirki Landsnets og að vestan að hesthúsasvæði Fjárborga.

LANDLAGSLÝSING:

Svæðið er í nokkrum halla, sem nær frá Suðurlandsvegi í um 85 m.y.s. til norðurs upp í allt að 155 m.y.s. Austan- og suðaustanáttir eru ríkjandi á svæðinu. Útsýni er til suðurs yfir Rauðhóla, Heiðmörk, Elliðavatn og til Bláfjalla. Hengill sést í austri og frá efsta hluta svæðisins sést til Esju í norðri. Á Hólmsheiði er landslagið meira aflíðandi en á Grafarheiðinni og hæst fer hún í 155 m þar sem lengi var

jarðvegstíppur þar sem ekki er lengur losað efni. Víða eru melar en einnig skógrækt eða mó- eða graslendi.

NÁTTÚRUFAR:

Á háheiðinni og vesturhluta hennar eru stórir melar með bersvæðisgróðri sem virðast vera að gróa upp. Annars staðar eru lyngmóar með rofabörðum sem víða eru að lokast. Í heild er heiðin einsleit hvað gróðurfar varðar. Skógrækt er talsverð og þá annað hvort blandaður skógur eða hreinn barrskógur. Lúpínubreiður eru víða.

Á Hólmsheiði er lítið um stór samfleyt óröskuð búsvæði fugla. Vegir og byggingar brjóta svæðin upp í fleiri minni svæði. Lúpína og ræktaður skógur eru mjög útbreidd á Hólmsheiði. Tíðni fugla var hæst á Hólmsheiði en tegundafjölbreytni lítil.

LANDNOTKUN:

Nokkuð er um mannvirki á svæðinu og eru heitavatnstankar Orkuveitunnar áberandi kennileiti þar sem Hólmsheiði og Grafarheiði mætast. Þangað kemur heitt vatn frá Nesjavallavirkjun og er leitt áfram í heitavatnstanka í Grafarholti í pípu sem liggur að hluta ofanjarðar. Tengivirki Landsnets er rétt utan skipulagsmarkanna en hefur talsverð áhrif á landnotkun þar sem háspennulína liggur um svæðið. Innan svæðisins er einnig fisflugvöllur með sinni aðstöðu og því talsverð umferð þar um en einnig um Hólmsheiðarveg sem liggur frá Suðurlandsvegi að Úlfarsárdal. Rétt við jaðar skipulagsmarkanna er líka hesthúsabyggð í Almannadal.

UPPLIFUN:

Þar sem svæðið er talsvert skorið af vegum er umferð um svæðið talsvert meiri en á öðrum svæðum innan rammaskipulagssvæðisins. Þarna eru líka mannvirki Orkuveitunnar, fisflugvöllur og tengivirki Landsnet í næsta nágrenni þá er upplifun á þessu svæði talsvert önnur.

DEILISVÆÐI

Deilissvæði	stærð í ha	Lýsing
D1	128	Mjóadalshæð og Hestabrekkuhæð og brekkurnar að hesthúsahverfinu við Almannadal. Stór svæði eru þakin lúpínu en einnig talsverð skógrækt. Efst á svæðinu er talsvert af melum. Reiðleiðir frá hesthúsabyggðinni liggja um svæðið.
D2	40	Svæðið ofan tengivirkis Landsnets og svæði fisflugvallarins. Einsleitt svæði með ógrónum melum, moslendi og skógrækt á köflum. Reiðstígur liggur um svæðið. Svæðið einkennist af lúpínubreiðum og blönduðum skógi.
D3	13	Lægðardrag á milli svæðis D4 og D2. Reiðleið liggur í gegnum svæðið og Hólmsheiðarvegur. Skógrækt og lúpínubreiður ríkjandi.
D4	37	Mólendi, uppgrætt land með tjágróðri. Um er að ræða svæði þar sem hitaveitutankar OR eru staðsettir sem og fyrrum efnislosunarsvæði. Á þessu svæði rís svæðið hæst á Hólmsheiðinni en tippsvæðið fer í 155 metra hæð. Búið er að græða það land og er það graslendi í dag. Heitavatnspípa og vegir liggja á svæðinu.
D5	25	Svæðið þar sem Fisfélag Reykjavíkur er með aðstöðu. Tiltölulega flatt land. Ein malbikuð braut en annars grassbrautir. Flugskýli og aðstöðuhús. Svæðið einkennist af graslendi, lúpínubreiðum og skógrækt.
D6	3	Suðausturendi Miðmundardals. Dalverpi með graslendi ríkjandi. Reiðleið liggur í gegn.
D7	60	Skógi vaxnir ásar og lægðir og klapparkollar með ríkjandi mólendi. Svæðið liggur að vesturenda Langavatns og hlíðum þess. Hólmsheiðarvegur fer í gegnum svæðið og sumarbústaðalönd við Langavatn.
D8	1	Suðurendi dalverpis, graslendi ríkjandi.
D9	26	Mýrarver. Norður-, suður- og vesturendi Langavatns. Sumarbústaðalóðir með skógrækt umhverfis bústaði annars moslendi og lúpínubreiður sem þekja stóran hluta svæðisins.

SVÆÐI E-REYNISVATNSHEIÐI

LYKILEINKENNI:

Svæði E nær yfir Reynisvatnsheiðina en ofan Reynisvatns einkennist það af ásum og lægðum, stóru votlendissvæði, og að norðanverðu er Reynisvatnsás sem liggur að Úlfarsárdal. Svæðið er skorið í tvennt af Hólmsheiðarvegi sem liggur þarna í gegn. Talsvert af skógrækt en stór svæði gróðurlítill.

AFSTAÐA OG AFMÖRKUN:

Um er að ræða 10 svæði sem ná yfir Reynisvatnsheiðina. Heiðin er víða allblásin, sér í lagi Reynisvatnsásinn, melar, holt og bersvæðisgróður í talsverðum mæli. Í suðri eru Vellir, í vestri hlíðar Reynisvatns og byggðin í Grafarholti og Reynisvatnsási, í norðri Úlfarsárdalur og í austri Hólmsheiðin.

LANDLAGSLÝSING:

Reynisvatnsheiði liggur upp af Reynisvatni í átt að Langavatni. Um er að ræða land sem er í u.þ.b. 70 –150 m.y.s. Heiðin einkennist af ávöllum ásum og stærri lægðum s.s. Miðmundardal einnig nokkrum klapparkollum þar sem útsýni er ágætt s.s. Nónás og Hádegishæð. Við Reynisvatn var útilífsmiðstöð og þar voru seld veiðileyfi í talsverðan tíma. Nafn vatnsins er dregið af þjóðsögunni um Reyni bónda og dóttur hans, sem drukknuðu bæði í vatninu og silungsveiði lagðist af. Fiski hefur verið sleppt í vatnið um árabíl og er því bæði villtur stofn og ræktaður í vatninu. Vatnið er mjög grunnt og ekki sjáanlegt afrennsli af því en hlaðið hefur verið fyrir náttúrulegt afrennsli þess.

NÁTTÚRUFAR:

Hluti svæðisins við Reynisvatn er vel gróið en á Reynisvatnsheiði er nokkuð um lítt gróna eða ógróna mela. Á hluta heiðarinnar hefur verið plantað trjám og þá mest af stafafuru og ilmbjörk og hafa lundir víða náði yfir 2 metra hæð. Stærsta mýrlendið á Austurheiðum er Starmýri en hún liggur í kvos eða dalverpi milli Langavatns og Reynisvatns. Á Reynisvatnsási eru stórir melar með bersvæðisgróðri en þarna er að finna stærstu samfelldu ógrónu svæðis innan skipulagssvæðisins, þar sem melar eru ríkjandi. Annars staðar eru lyngmóar með rofabörðum sem víða eru að lokast. Skógrækt er talsverð og þá annað hvort

blandaður skógur eða hreinn barrskógur. Lúpinubreiður eru víða. Nónás og Hádegishæð einkennast af berum klapparholtum og þar eru víða stórar jökulsorfnar klappir. Vatnsborð Langavatns er lágt og fjaran stórgrýtt og ógróin. Þetta svæði virðist vera einhver harðbýlasti hluti Austurheiða.

Fuglalíf á þessu svæði er einna fjölbreyttast þá bæði hvað varðar fjölbreytni og tíðni. Mikil fjölbreytni er við Starmýri.

LANDNOTKUN:

Ekki er mikið um mannvirki á svæðinu. Háspennulína liggur um svæðið, sumarhús í austasta hluta svæðisins, Hólmsheiðarvegur sem liggur frá Suðurlandsvegi að Úlfarsárdal og reið- og gönguleiðir.

UPPLIFUN:

Svæðið er fjölbreytt og býður upp á margar upplifarnir. Miðmundardalur er nokkuð stórt dalverpi þar sem finna má áningarstað við tóft eina. Áður var þar skotæfingasvæði. Talsvert af stígum og fjölbreytt svæði vegna gróðurfars og fuglalífs. Útsýnisstaðir nokkrir og hvalbök með greinilegum jökulrákum sumstaðar greinileg.

DEILISVÆÐI

Deilissvæði	stærð í ha	Lýsing
E1	13	Vellir og Miðmundardalur og nálægar hlíðar. Um er að ræða dalverpi sem liggur upp af Leirdal. Dalverpið sjálft er að megninu til graslendi og var áður fyrr notað sem skotæfingasvæði. Í hlíðum Hádegishæðar og Nónáss er skógrækt að hluta. Melar og moslendi einnig algengt. Slóði liggur um svæði sem nær niður í Leirdal og í Grafarholtið. Tóft og áningarstaður
E2	7	Nónás, klapparás með miklu útsýni yfir Reynisvatn og byggðina í Grafarholti. Hæst liggur hæðin í rúmlega 120 m hæð. Melar og moseldni ríkjandi en skógrækt í jöðrum. Sums staðar eru greinileg hvalbök.
E3	3	Lægð á milli Nónáss og Hádegishæðar. Mestmegnis skógrækt.

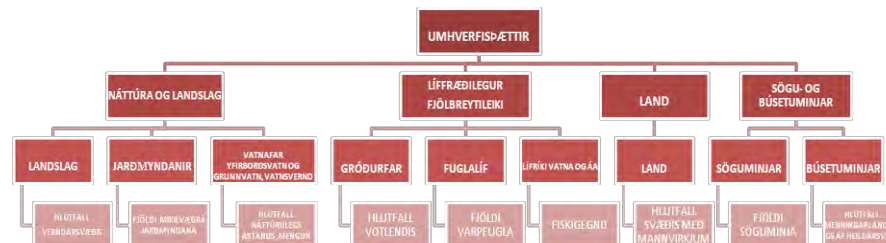
E4	18	Hádegishæð og lægðardrög. Klapparásar eða hæðir sem fara hæst í 138 m en af hæðinni er gríðargott útsýni og einn besti útsýnisstaður Reykjavíkur. Svæðið einkennist af mest af mos- eða mólendi, melar einnig á stöku stað og skógrækt í jöðrum og lægðum. Lúpínubreiður einnig hér og þar. Raflína liggur um þvert svæðið sem og stígatenging frá Völlum yfir að Reynisvatni.
E5	30	Norðurhlíðar Hádegishæðar og svæðið umhverfis Starmýri. Talsverð skógrækt með blönduðum skógi. Moslendi, skógrækt og lúpínubreiður næst Hólmsheiðarvegi. Raflína liggur um svæðið og stígar sem liggja framhjá Starmýriog meðfram Hólmsheiðarvegi. Einkalóð við Starmýri.
E6	50	Reynisvatnsás. Ás á milli Hólmsheiðarvegur og Úlfarsárdals. Hæst fer hann í ríflega 130 m hæð. Stór melasvæði og moslendi. Lúpínubreiður. Raflína og vegir liggja þarna í gegn. Gönguleið niður í Úlfarsárdal og einkalóðir.
E7	11	Mýrarver. Gamalt tún, mólendi og skógrækt, einkalóð.
E8	10	Starmýri og nánasta umhverfi. Hverfisverndað svæði ásamt Reynisvatni. Votlendi með miklu fuglalífi. Tjörn er í vesturenda svæðisins. Slóði liggur um votlendi að austan- norðanverðu.
E9	4	Graslendis- eða mólendisblettur sunnan við Starmýri. Hólmsheiðarvegur liggur í jaðri svæðisins og gönguleið frá Miðmundardal að Starmýri.
E10	11	Ás á milli tveggja dalverpa. Að mestu skógrækt með blönduðum skógi en einnig lúpínubreiður og moslendi. Raflína stígar og reiðstígar liggja um svæðið.

3.2. Gildismat

Til að auðvelda mat á landslagsheildum skipulagstillögunnar hafa verið skilgreindir umhverfisþættir sem eru lýsandi og eiga við skipulag á svæðinu Austurheiðum. Undir þeim koma undirþættir og að síðustu eru settir fram umhverfisvísar fyrir hvern af undirþáttunum. Á grundvelli umhverfisþátta var lagt mat á náttúrfarseiginleika og sögulegt gildi svæðisins. Matið var síðan sett fram í töflum þar sem gefnar voru einkunnir fyrir hverja landslagsheild fyrir sig. Í greiningunni var horft til eftirfarandi umhverfisþátta:

- Náttúra og landslag, með undirþáttunum landslag, jarðmyndanir, vatnafar, yfirborðsvatn og grunnvatn.

- Líffræðilegur fjölbreytileiki, með undirþáttunum gróðurfar, fuglalíf, lífríki vatna og áa.
- Land, með undirþáttunum ósnortið og snortið land, núverandi landnotkun.
- Minjar, með undirþáttunum sögu- og búsetuminjar.



Mynd 3-1. Umhverfisþættir ásamt undirþáttum og umhverfisvísam.

Til þess að geta metið vægi einstakra landslagsheilda og þeirra deilivæða þá var umhverfisþáttunum gefið vægi eftir mikilvægi þeirra. Í viðauka í lok greinargerðar eru töflur sem sýna niðurstöður einkunnagjafar. Gefin voru I-III stig eftir því sem við átti og niðurröðun var í flokka A-C eftir stigafjölda.

3.3. Gildi söguminja

Helstu svæði þar sem samfelldar sögulegar minjar eru að finna eru við Rauðavatn en þéttleiki þeirra mestur við suð-austur enda Rauðavatns í landi Grafar.

Á herfingjaráðskorti frá 1909 eru ma. merktir inn bæirnir Grafarholt, Kálfakot (Úlfarsá) og Úlfarsfell. Skógræktarstöðin við Rauðavatn er einnig merkt inn og þar hjá nýbýlið Baldurshagi sem er þar sem bensinstöð er í dag.

Á herforingjaráðskortinu er líka merkt inn forn leið sem er líklega elsti forveri Suðurlandsvegur og lá gatan til Þingvalla. Leiðin var reiðgata og vagnvegur.

3.4. Náttúrverndargildi

Mikilvægustu gróðursvæðin á Austurheiðum samkvæmt landslagsgreiningu sem gerð var og byggir á gróðurfarslýsingu frá Náttúrufræðistofnun, vistgerðarkorti og lýsingu Skógræktarfélag Íslands er þar sem gróður er fjölbreyttastur í tegundasamsetningu en einnig þar sem fyrir má finna samfelldar breiður af mólendi. Með því er ekki verið að segja að önnur gróðursamfélög séu síður mikilvæg heldur er horft til fjölbreytileika í gróðurfari. Þau svæði sem fá hæst gildi eru votlendi meðfram vötnum og tjörnum í nágrenni Rauðavatns og Reynisvatns sem og við Starmýri. Skógræktarsvæðin þar sem finna má blandaðan skóg en þar er tegundasamsetning mjög fjölbreytt sem og botngróður.

Miðlungsgildi fá svæði þar sem skógræktarsvæðin eru einsleitari sem og einsleit graslendissvæði. Lítið gildi fá þau svæði sem einkennast af melum, einsleitu gróðurfari. (Sjá kort 2.3)

Mikilvægustu svæðin vegna fuglalífs eru svæðin við Rauðavatn, Reynisvatn, Starmýri. Á þessum svæðum eru fuglalíf fjölbreyttast og mikið af votlendisfuglum. Næst mikilvægustu svæðin eru skógræktarsvæðin og mólendisvæðin en þar er tegundafjölbreytni ekki eins mikil en ber að huga að þar sem þessi svæði eru á undanhaldi og það fuglalíf sem einkennir þessi svæði. Melar og klapparholt fá lægstu gildin þegar kemur að fuglalífi. (Sjá kort 2.6)

Mikilvægustu svæðin vegna jarðmyndana eru klapparholtin og sprungusvæðin. (Sjá kort 2.4)

3.5. Náttúru- og sögugildi

Til þess að draga saman upplýsingar voru mismunandi gildi náttúrufarsþátta og söguminja vegin saman. Svæðin sem fá hæstu gildin varðandi náttúru og sögu eru svæðin umhverfis vötnin en þar fer saman mikið af minjum ásamt fjölbreyttu gróðurfari og fuglalífi. Miðlungsgildi fá svæði þar sem gróðurfar og fuglalíf er mjög fjölbreytt. Svæðin sem fá lægstu gildin eru svæði þar sem einsleit skógræktarsvæði og melar er einkennandi. (Sjá kort 2.7)

3.6. Útivistargildi

Þegar kemur að útivistargildum landslagsheildanna þá fá þau svæði hæstu gildin þar sem fer saman gott aðgengi, aðstaða til útivistar, stígakerfi, fræðslugildi og verndargildi. Vötnin og nánasta umhverfi fá hæstu gildin en þar er aðgengi gott, fjölbreytt gróður- og dýralíf og núverandi aðstaða ágæt með mismunandi dvalarsvæðum. Miðlungsgildin fá þau svæði þar sem núverandi stígakerfi er sem þéttast og skógur ríkjandi. Skógræktarsvæðin gefa svæðinu mikið útivistargildi, þar kemur til skjól, fjölbreyttur trjágróður, lykt og ljós og öðruvísi búsvæði fugla en t.a.m. við vötnin. Gert er ráð fyrir frekari uppbyggingu á þessum svæðum. Lægstu gildin eru svæðin þar sem stígakerfi er gisið og á hæstu hæðum svæðisins. Lágt gildi útskýrist einnig að verra aðgengi vegna eignarhalds, s.s. við Langavatn en einnig á Reynisvatnsheiðinni. (Sjá kort 2.8).

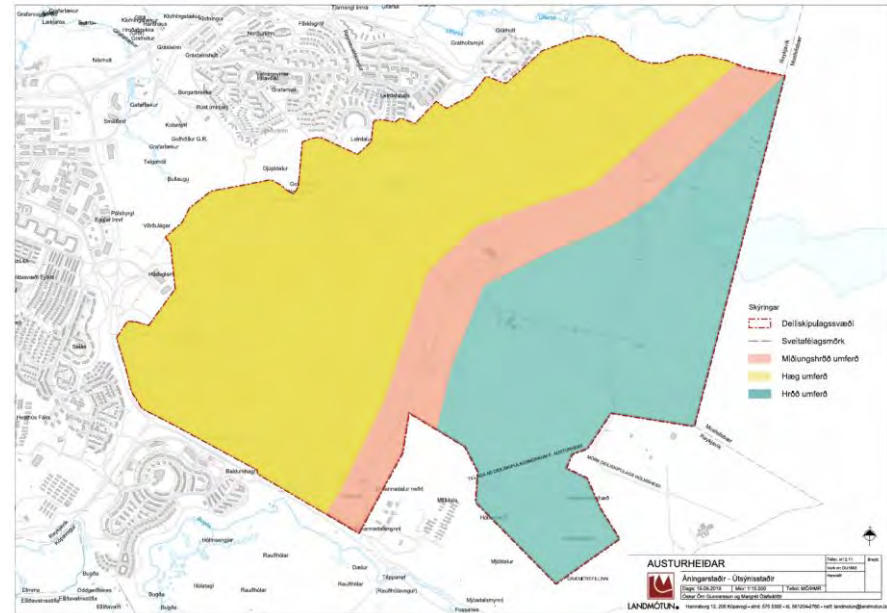
4. SKIPULAGSHUGMYND

Vegna nálægðar við borgarmörkin er rammaskipulagssvæðið mjög vinsælt útivistarsvæði. Skógrækt sl. áratuga hafa gert það að verkum að svæðið er orðið mjög fjölbreytt hvað varðar gróður- og dýralíf og skjólgott. Hinir ýmsu útivistarhópar sækja svæðið í talsverðum mæli s.s. gangandi, hjólandi, hundaeigendur, gönguskíðafólk, hestamenn og svo eru Fisflugfélag Reykjavíkur með aðstöðu austast á svæðinu. Nokkrar eignarlóðir eru líka innan svæðinis s.s. sumarbústaðir og Orkuveitan er með nokkrar byggingar. Hugmyndin er að bæta aðstöðu og aðgengi að svæðinu og auka fjölbreytni með nýjum stígum og áningarstöðum/svæðum. Ennfremur að auka útivistargildi austast á svæðinu sem er tiltölulega vannýtt í dag.

Ýmsir áhugaverðir staðir og leiðir eru innan svæðisins sem má gera hærra undir höfði og nýta betur undir útivist.

Í grófum dráttum er svæðinu skipt í þrjú mismunandi svæði eftir notkun.

- A. Svæðið er aðal útivistarsvæði fyrir gangandi, hlaupandi, hundaeigendur, gönguskíði, hópa sem fara rólega yfir. Áhersla á útsýni og fjölbreytileika í náttúrufari.
- B. Svæði, leið hestamanna, þeir fara aðeins hraðar yfir og umferð þeirra á ekki vel heima með öllum öðrum vegfarendahópum
- C. Svæðið, umferð þeirra sem fara hraðar yfir – hjól, jafnvel mótorkjól, í bland við landnotkun tengivirki, athafnasvæði, fangelsi o.s.v.fr. Gera mætti hjólabrautir. Skóгур gæti skermað og rammað inn leiðir og mannvirki.



Mynd 2. Svæði á Austurheiðum er skipt niður eftir notkun.

4.1. Verndarsvæði

Innan skipulagssvæðisins eru einar friðlýstar fornminjar.

Gröf. Grafarsel, seljarústir frá jörðinni Gröf (Grafarholti), í svonefndun Selbrekkum, um 450 m norðaustur frá austurenda Rauðavatns. Skjal undirritað af ÞM 30.05.1987. Þinglýst 26.06.1987.

HVERFISVERNDARSVÆÐI

Í Aðalskipulagi Reykjavíkur 2010-2030 er Rauðavatn hverfisverndað og nánasta umhverfi Reynisvatns. Eftirfarandi umfjöllun um svæðin er að finna í Aðalskipulagi Reykjavíkur:

- **Reynisvatn, Starmýri (h13)**, : Berggrunnur er nokkur hundruð þúsund ára gömul hraun og setja gömul misgengi og sprungur mikinn svip á svæðið. Fjölbreytt landslag er víða utan í holtunum, þurrlendi með lyngmóum, graslendi og mosabembu er ríkjandi. Starmýri á milli Reynisvatns og Langavatns er heillegt og gróskumikið votlendi. Fuglalífið einkennist af mófuglum og verpa sumar tegundir, eins og spói, óvenjulega þétt á svæðinu.
- **Rauðavatn (h14)** Nánasta umhverfi, gróðurfar og fuglalíf.

Til viðbótar er gerð tillaga um þrjú hverfisverndarsvæði vegna náttúru- og söguminja.

Tillaga um hverfisvernd vegna náttúruminja:

- Hádegishæð: Hverfisvernd vegna greinilegra hvalbaka og útsýnis.
- Nónás: Hverfisvernd vegna greinilegra hvalbaka og útsýnis.

Um þessi svæði gilda eftirfarandi ákvæði:

- öll mannvirkjagerð skal takmörkuð
- fyrst og fremst skal hugað að vernd náttúrufarslegra og sögulegra þátta sem m.a. nýtast til umhverfisfræðslu.
- Stígar sem liggja um verndarsvæðin verði með lágmarksuppbyggingu með malarefni eða trjákurli og henta því göngufólki til að njóta náttúrulegra svæða á aðgengilegan hátt.
- Ekki verði gróðursett innan svæðanna.

Einnig eru skilgreind tvö hverfisverndarsvæði sem mikilvæg mófuglabúsvæði. vegna mikilvægs mófuglalífs en ástæða þykir að vernda og viðhalda óbreyttu ástandi vegna mikilvægis þeirra fyrir fuglalíf.

- Opin mó- og moslendi á Grafarheiði.
- Opin mólendi norðan við Reynisvatnsás sunnan við Úlfarsá.

Um þessi svæði gilda eftirfarandi ákvæði:

- Fyrst og fremst skal hugað að vernd náttúrufarslegra þátta.
- Ekki verði farið í skógrækt á svæðinu til þess að vernda núverandi gróðurfar.

Sett er hverfisvernd á stakt Einitré sem er skv. Skógrækt Reykjavíkur stærsti Einir landsins.

4.2. Útivistarsvæði

Útivistarsvæði skiptast niður í áningarstaði, áningarsvæði og útsýnisstaði og fer skilgreiningin eftir stærð og umfangi útivistarsvæðanna.

4.2.1. Núverandi áningarstaðir og -svæði

Núverandi áningastaðir eru innan Austurheiða erum með mismiklu þjónustustigi en þeir eru:

Núverandi áningastaðir innan Austurheiða eru litlir og innihalda yfirleitt útiborð og ruslastamp en þeir eru:

1. **Áningarsvæði við Rauðavatn.** Við vatnið eru bekkir staðsettir á tveimur stöðum norðan við vatnið og ruslastampur og bílastæði við Lyngdal. Einnig við útilistarverk (Torfhlaðið laufabrauð eftir Málfríði Aðalsteinsdóttur). Skjólsgott svæði með góðu útsýni yfir Rauðavatn. Einnig áningarstaður með æfingatækjum og borði við suðausturenda Rauðavatns.

2. **Áningarstaður við Reynisvatn.** Núverandi aðstaða við Rauðavatn eru bílastæði, bekkir, ruslastampur og upplýsingaskilti.
3. **Áningarstaður í Miðmundardal/Vellir.** Í dag er þar útileguborð.
4. **Almannadalur efri.** Í dag er þar útileguborð.
5. **Áningarstaður í Skálinni** en þar er bekkur og ruslastampur.

4.2.2. Ný áningasvæði og -staðir

Gert er ráð fyrir nýjum áningarstöðum á nokkrum stöðum innan Austurheiðar og hafa þeir mismunandi vægi eftir uppbyggingu en einnig gert ráð fyrir uppbyggingu á núverandi áningarstöðum.

UPPBÝGGING Á NÚVERANDI ÁNINGARSTÖÐUM

- **Skálin.** Í Skálinni eða Paradísardal er gert ráð fyrir uppbyggingu. Svæðið er mikið notað af hundaeigendum og svæðið talsvert stórt þannig að innan svæðisins er leyfilegt að koma upp hundafimsvæði, þar sem hægt væri að nota efni sem fellur til af staðnum við grisjun. Komið verði upp fleiri borðum, bekkjum og upplýsingaskiltum um göngleiðir og almenna umgengisreglur.
- **Rauðavatn.** Eitt af þremur hliðum að svæðinu með bílastæðum verði við Rauðavatn bæði í tengslum við fyrirhugaða uppbyggingu Bandalags íslenskra skáta og í Lyngdal. Við Lyngdal verði komið fyrir upplýsingaskilti við aðkomu með korti þar sem fram koma helstu upplýsingar. Uppbygging gerir ráð fyrir borðum, bekkjum, grillaðstöðu, leiktækjum, fleiri og bættum bílastæðum og salerni. Við **norðvesturenda Rauðavatns** verði komið upp skipulagðri útivistaraðstöðu við norðurenda vatnsins í samnýtingu með uppbyggingu fyrirhugað skátasvæðis. Komið verði upp fræðsluskiltum um lífríki og sögu svæðisins og kortum af svæðinu. Þarna verði meginaðkoma að svæðinu á bíl. Gerð yrði bryggja eða pallur út í vatnið sem m.a. nýttist fyrir

skautaiðkun á veturna. Æskilegt væri að gera lága hljóðmön meðfram Suðurlandsveginum á móts við útivistarsvæðið til þess að bæta hljóðvist við Rauðavatn.

- **Áningarstaður við Reynisvatn.** Við Reynisvatn verði hin aðalaðkoman að Austurheiðum. Þar verði komið fyrir fleiri borðum og bekkjum, aðstöðu fyrir fuglaskoðun, útigripli o.s.frv.

NÝ ÁNINGASVÆÐI

Uppbygging gerir ráð fyrir t.d. borðum, bekkjum, grillaðstöðu, leiktækjum, bílastæðum, salerni o.s.frv.

Ný áningasvæði verða á eftirtöldum svæðum:

- **Almannadalur.** Þar verði komið fyrir fleiri borðum og bekkjum, útigripli, leiktækjum o.s.frv.
- **Vellir/Miðmundardalur.** Þar verði komið fyrir fleiri borðum og bekkjum, útigripli, leiktækjum, strandblaki o.s.frv.

NÝIR ÁNINGASTAÐIR

Nýir áningastaðir verða á eftirtöldum stöðum þar sem komið verði upp minni aðstöðu eins og allt að 10 bílastæði, borð og bekkir og upplýsingaskilti:

1. **Við norðvesturenda Langavatns.** Býður upp á útsýni yfir Langavatn.
2. Við **fisflugvöll.**
3. Á þremur stöðum við **Mjóadalsveg** og **Pípuveg.**

4.2.3. Nýir útsýnisstaðir

Komið verði upp útsýnisskífum á völdum stöðum sem bjóða upp á mjög gott útsýni.

- **Hádegishæð**

- Steinaklöpp
- Skálahæð
- Nónhæð
- Álaskyggir

4.3. Ræktunarsvæði

Á Hólmsheiði hefur verið gróðursett talsvert af trjáplöntum. Mest ber á stafafuru, birki og víði en einnig má finna blágreni, lerki og fleiri tegundir. Furan er mest áberandi, þar sem hún hefur náð 3–4 m hæð, þar sem best lætur. Helstu skógarsvæðin eru í lautum og bollum í miðju svæðisins. á opnum svæðum er víða að finna stóra fláka af lúpínu.

Hluti svæðisins svæðisins við Reynisvatn og heiðin upp af vatninu eru vel gróin en talsvert er líka um lítt eða ógróna mela á Reynisvatnsheiði. Á hluta af svæðinu hefur trjám verið plantað. Þar ber einna mest á stafafuru og ilmbjörk, trjám og lundum sem víða hafa nú þegar vaxið yfir 2 metra hæð. Þar er einnig skógurinn við Rauðavatn, sem gengur undir nafninu Rauðavatnsstöðin. Hann er í grunninn einn elsti ræktaði skógur Íslands og fyrsti skógurinn sem gerður er sem útivistarskógur. Gróðursett var í hann fyrst árið 1901¹³.

NÝ RÆKTUNARSVÆÐI

Samkvæmt skýrslu sem Skógræktarfélag Reykjavíkur gerði í tengslum við vinnu við Aðalskipulag Reykjavíkur 2010-2030 um borgarskógrækt þá er lagt til áframhaldandi skógrækt innan rammaskipulagssvæðisins (sjá mynd 11). Í rammaskipulaginu eru þó afmörkuð stærri mólendissvæði og klapparholt þar sem ekki þykir æskilegt að gróðursetja meira til þess að varðveita mófuglalíf á svæðinu. Enn eru þó nokkuð stór svæði sem hægt er að halda áfram með skógrækt.

Hólmsheiði

¹³ Borgarskógrækt

Svæðið er í dag uppvaxandi skógur að stórum hluta. Ef skógurinn verður látinn halda sér, mun hann smám saman verða ráðandi og ásýnd og náttúrufar verða svipað og í Heiðmörk. Gróðurinn mun binda koldíoxíð og draga úr svifryki. Úrkomuvatn mun halda áfram að finna sér náttúrulega leið niður í grunnvatn. Stríðsminjar munu standa óhreyfðar. Vistkerfið mun eflast með tilkomu stækkandi skógar. Skógur sem þessi er mikið nýttur af borgarbúum til útivistar. Verðmæti hans eykst eftir því sem umhirðan er markvissari. Því er mikilvægt að hefja grisjun á skóginum sem fyrst og halda áfram gróðursetningu, bæði innan svæða sem nú þegar hafa verið gróðursett sem og skóglausra svæða.

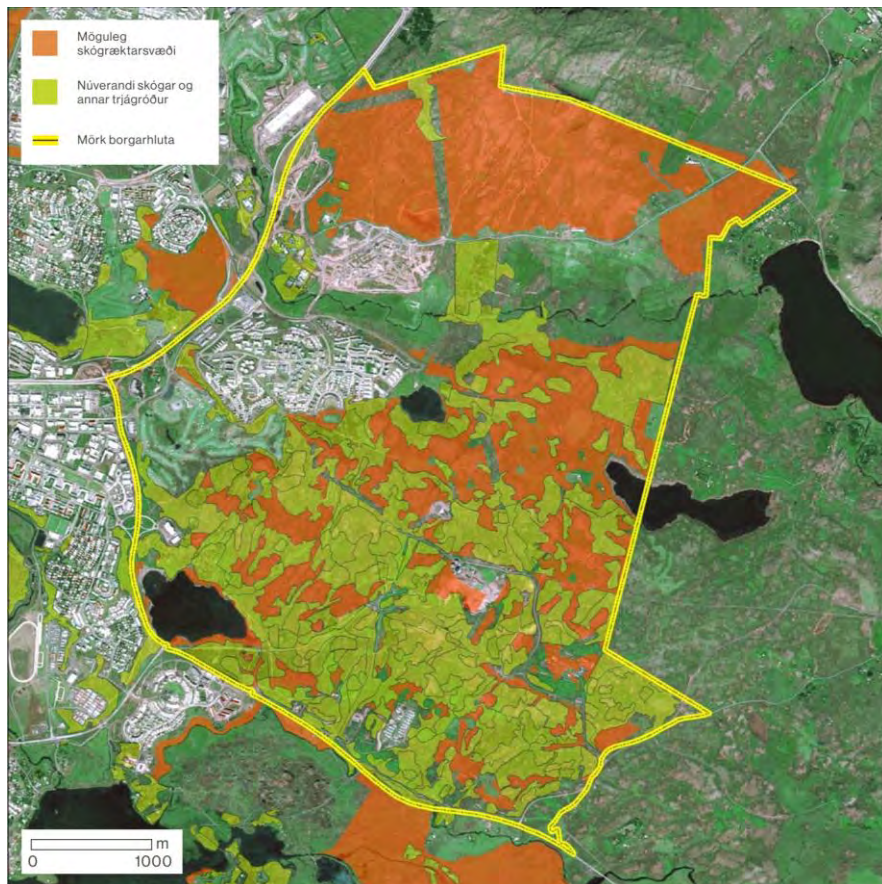
Reynisvatn og heiðin

Þörf er á áframhaldandi gróðursetningu og umhirðu á þeim skógi sem fyrir er. Þar eru ýmsir skógarlundir sem þarfnast umhirðu t.a.m. með því að grisja þá og gróðursetja fleiri tegundir trjáplantna sem myndi auka útivistargildi svæðisins.

Ennfremur er þörf á því að bæta aðgengi útivistargesta með viðhaldi og stækkun göngustíga á svæðinu auk uppsetningar áningarstaða.

GRISJUN

Grisjun og umhirða skógarins á Austurheiðum eru, ásamt aðstöðusköpun fyrir gesti og gangandi, ein brýnustu viðfangsefni innan ræktunarsvæðanna næstu áratuginna. Að lokinni gerð nýrrar skógræktaráætlunar ætti að vera búið að framkvæma alla nauðsynlega grisjun fyrir uppfærslu áætlunarinnar 10 árum síðar.



Mynd 3. Skógræktarsvæði og möguleg skógræktarsvæði á heiðum í borgarlandinu. Heimild: Skógrækt Reykjavíkur.

4.4. Byggingarsvæði

Innan rammaskipulagsins eru nokkur svæði þar sem deiliskipulag er í gildi eða þar sem nauðsyn vegna mögulegrar uppbyggingar þarf að deiliskipuleggja. Þessi

svæði eru sýnd á skýringaruppdrætti. Ekki eru sýndir byggingarreitir umhverfis minni mannvirki eins og almenningsalerni eða minni þjónustuhús þar sem leyfilegt er að reisa þess konar mannvirki á útivistarsvæðum þar sem þau tengjast almennri útivist.

ALMENNINGSALERNI

Byggingareitir allt að 20 m² við núverandi og ný áningarsvæði eru sýndir með tákni á skýringaruppdráttum. Frágangur þeirra á að vera skv. reglugerðar nr.798/1999 um losun skólps, leyfisveitingar og fráveitur.

ROTÞRÆR

Rotþrær eru við öll stærri mannvirki á svæðinu og á frágangur þeirra að vera skv. reglugerð nr.798/1999 um losun skólps, leyfisveitingar og fráveitur. Gert er ráð fyrir að rotþrær verði settar niður innan byggingarreita þeirra skála sem fyrirhugaðir eru á svæðinu. Skulu þær vera í samræmi við byggingarreglugerð nr. 112/2012 og reglugerð nr. 798/1999 um fráveitur og skólp.

Afla skal leyfis heilbrigðisnefndar fyrir náðhúsum, salernum, fráveitum og rotþróum. Í leyfi nefndarinnar skal kveðið á um gerð, viðhald, hreinsun og eftirlit með búnaðinum. Þar sem rotþró með viðeigandi siturlögn er ekki nægjanleg mengunarvörn að dómi heilbrigðisnefndar skal koma fyrir safntanki á fráveitulögn eða hafa þurrsalerni. Förgun á seyru og úrgangi úr þurrsalernum eða náðhúsum er óheimil á svæðinu.

FYRIRKOMULAG SORPHIRÐU

Umsjónaraðili Austurheiða skal í samráði við heilbrigðisnefnd setja upp ruslastampar á ferðamannastöðum og öðrum stöðum þar sem reikna má með mannsöfnuði og sjá um viðhald og tæmingu þeirra sé það ekki falið öðrum rekstraraðila. Ruslálátum verður komið fyrir við öll áningarsvæði og minni ílát við áningarstaði. Að öðrum kosti er gerð krafa um að meðferð og frágangur sorpílata sé í samræmi við þær kröfur sem settar eru í reglugerð 737/2003 um meðhöndlun úrgangs og 738/2003 um urðun úrgangs.

SUMARHÚS-ÍBÚÐARHÚS

Samkvæmt gildandi Aðalskipulagi Reykjavíkur 2010-2030 eru engin frístundasvæði né íbúðabyggð innan Austurheiða. Núverandi íbúðar- og frístundahús eru inn á svæðum sem eru skilgreind sem opin svæði því ekki gert ráð fyrir íbúðarsvæðum eða frístundabyggð þar.

Á rammaskipulagsupprætti er sumarhúsareitir eða eignalönd afmarkað með punktalínu.

BYGGINGAR ORKUVEITU REYKJAVÍKUR

Auk lagnamannvirkja þá eru mörg stærri og minni mannvirki á vegum Orkuveitu Reykjavíkur við Mjóadalsveg eru staðsettir tankar Orkuveitunnar, dælustöð og tengihús.

Í gildi eru deiliskipulagssáætlanir fyrir vatnsgeymi á Reynisvatnsheiði T4 og deiliskipulag hitaveitugeyma á Reynisvatnsheiði.

Svæði Fisfélags Reykjavíkur

Á sérlóð eru staðsett mannvirki á vegum Fisfélags Reykjavíkur. Um er að ræða vélageymslu og aðstöðuhús. Svæðið er ætlað fyrir íþrótt þá sem Fisfélag Reykjavíkur stundar nú við rætur Úlfarsfells.

Ferðaþjónustusvæði við Langavatn

Í landi Langavatnsvegar 3 (Lnr. 113423) eru uppi hugmyndir um uppbyggingu ferðaþjónustu s.s. þjónustu- og kaffihús en einnig svokallaðar náttúrukúlur til gistingar. Áform sem þessi kalla á sérstakt deiliskipulag.

Við Langavatnsveg á lóð nr. 2 (Lnr. 113417) eru uppi hugmyndir um að útfæra aðstöðu til að geta boðið útivistarfólki og almenningi aðgengi að aðstöðu þar sem hægt er að leggja bílum, njóta náttúrunnar og útsýnis í m.a. heitum potti ásamt því að geta fengið sér léttar veitingar fyrir eða eftir gönguferðir, hjólaferðir, gönguskiði o.fl. Til þess þarf þá m.a. gott svæði fyrir bílastæði, húsnæði fyrir

salerni, skiptiklefa og sturtuadstöðu, afgreiðslu veitinga, heitir og kaldir pottar með náttúrulegu útliti ásamt gufubaði eða sauna o.fl. Öll aðstaðan sem yrði innandyra væri undir sama þaki, eitt hús. Áform sem þessi kalla á sérstakt deiliskipulag.

4.5. Samgöngur

4.5.1. Vegir

Nokkrir akvegir liggja um svæðið. Meginleið og aðalvegur liggur um Hólmsheiðarveg sem liggur frá Úlfarsárdal suður að Suðurlandsvegi. Nauðsynlegt er að halda þeim vegi vel við og byggja hann frekar upp og jafnvel leggja á hann bundið slitlag til þess að minnka rykmengun á svæðinu. Nauðsynlegt er líka að byggja upp Pípuveginn og Mjóadalsveg og verða þessar leiðir helstu vegir um svæðið og uppbygging áningasvæða, -staða og bílastæða mun fara fram að mestu meðfram þessum vegum þar sem aðgengið er sem best.

Gerð er tillaga um lagfæringar á gatnamótum Mjóadalsvegar og Hólmsheiðarvegar við Fisflugvallarsvæðið. Gatnamót einfölduð.

Nokkrir minni vegir eru innan svæðisins sem liggja að einkalóðum við Mýrarskyggni sem og Langavatnsvegi og eru ekki ætlaðir fyrir almenna bílaumferð.

4.5.2. Stígar

Rammaskipulagið gerir ráð fyrir uppbyggingu stígakerfis sem munu tengja stígakerfi betur við jaðarsvæði, önnur útivistarsvæði sem liggja að Austurheiðum. Horft er til þess að skapa fjölbreyttar hringleiðir. Stofnstígar eða aðalstígar eru þeir sömu og í gildandi aðalskipulagi og liggja frá aðliggjandi útivistarsvæðum og byggð sem tengja Austurheiðar við aðliggjandi svæði. Byggð. Gert er ráð fyrir að stofnstígar séu einnig reiðhjólástígar.

Stofnstígar eru sýndir með bláum lit en aðrir stígar eru sýndir með gulum lit á skipulagsupprætti.

Græni stígurinn

Græni stígurinn er samfelldur göngu- og hjólastígur sem tengir öll sveitarfélögin saman og á að liggja um græna trefilinn. Gert er ráð fyrir 3 metra breiðum malbikuðum stíg með aðgengi fyrir alla. Gert er ráð fyrir að hægt sé að nýta stíginn sem þjónustuveg ef á þarf að halda t.d. fyrir slökkvilið viðhald og rekstur á svæðinu. Gert er ráð fyrir að stígurinn liggji um svæðið frá Rauðavatni og að mestu leyti í vesturjaðri svæðisins, sem leið liggur að Reynisvatni en þaðan mun hann taka lykkju um Reynisvatnsásinn í áttina að Mosfellsbæ.

Stofnstígar

Eru skilgreindir með heilli blárrí línu á uppdrætti. Gert er ráð fyrir 3 metra breiðum malarstíg sem hægt væri að nýta sem þjónustuveg ef á þarf að halda t.d. fyrir slökkvilið og vegna umhirðu skógar. Sjá staðsetningu aðalstíga á uppdrætti.

Útivistarstígar

Útivistarstígar eru skilgreindi með gulrí línu á uppdrætti. Útivistarstígar eru 1-2 metra breiðir, ýmist malar- eða kurl- eða stíkaðir slóðar allt að 1 metri á breidd. Sjá staðsetningu útivistarstíga á uppdrætti.

4.5.3. Reiðslóðar

Þar sem reiðslóðar og gönguleiðir liggja saman er gert ráð fyrir aðgreiningu leiða þar sem því verður við komið þá annað hvort með grasbelti, runnum eða trjám(mynd 4-4). Reiðslóðar eru sýndir með brúnum lit á uppdrætti. Hestagerði er austan við Rauðavatn og á tveimur öðrum stöðum sem eru sýndir á uppdrætti. Ekki er gert ráð fyrir frekari uppbyggingu við gerðin.



Mynd 4-4. Dæmi um aðgreiningu göngu- og reiðleiðar með grænu beltí.

4.5.4. Gönguskíðaleið

Gönguskíðaleiðir eru skilgreindar með bláum línunum á uppdrætti og eru sýndar leiðir frá Leirdal um Leirdalsklauf um Velli og hringleið um það svæði. Einnig er sýnd tenging frá Völlum niður að Rauðavatni þar sem hægt er að útbúa sömuleiðis hringleið um Rauðavatn.

4.5.5. Fjallahjólaleiðir

Morgunblaðshringurinn, fjallahjólaleið Reynisvatnsás. Gert er ráð fyrir sérstakri fjallahjólbraut í Reynisvatnsási sem er um 2,2 km langur. Einnig er leyfilegt að vera með keppni einu sinni á ári á svokölluðum Morgunblaðshring. Að öðru leyti er ekki gert ráð fyrir sérstökum hjólastígum þar sem stígakerfið er almennt fyrir bæði gangandi og hjólandi.

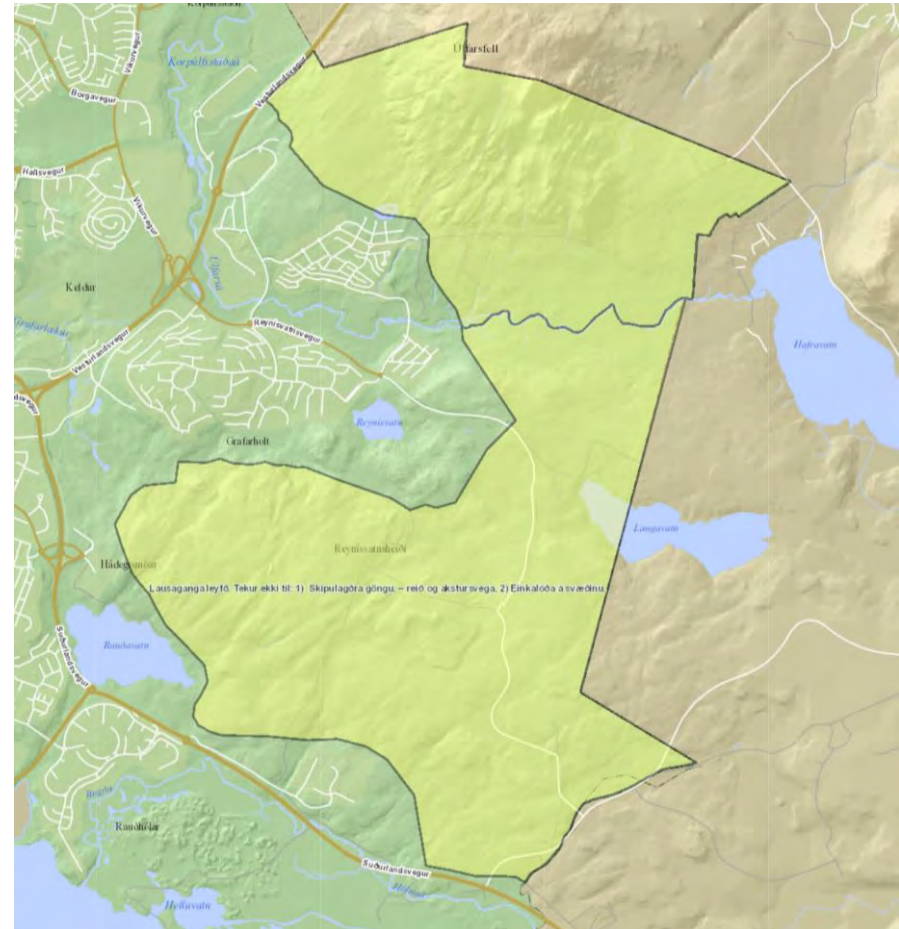


Mynd 5. Morgunblaðshringurinn. Heimild: Hjólreiðasamband Íslands

4.5.6. Hundasvæði

Samkvæmt hundasamþykkt Reykjavíkurborgar er lausaganga hunda leyfileg á svæði sem sést á mynd 14. Lausaganga er heimil á aðalstígum og útivistarstígum en ekki skipulögðum, aksturs-, reiðleiðum og á græna stígnum. Gert er ráð fyrir

að í Paradísarlaut megi koma fyrir þrautabraut fyrir hunda en nýta má það efni sem fellur til við grisjun s.s. trjádrumba og fleira.



Mynd 6. Svæði þar sem lausaganga hunda er heimil skv. samþykkt um hundahald í Reykjavík 478/2012.

4.5.7. Frisbígolf

Afmarkað er svæði inn af Leirdal. Í dag er að finna 9 holu völl í jaðri deiliskipulagssvæðisins. Heimilt er að stækka svæðið þannig að úr verði 18 holur völlur. Völlurinn verði stækkaður inn í skóginn með grisjun.



Mynd 7. Mögulegt stækkunarsvæði fyrir núverandi frisbígolfvöll.

4.5.8. Bílastæði og reiðhjólstæði

Bílastæði verða á nokkrum stöðum en um er að ræða stærri bílastæði við helstu áningasvæði með 10 stæðum eða fleirum. Þar skal jafnfram gert ráð fyrir hjólstæðum. Minni bílastæði fyrir færri en 10 bíla eru dreifð um svæðið við upphaf mismunandi gönguleiða.

4.6. Veitur

Afmarkað er svæði utan um stofnkerfi veita á Hólmsheiði (VH) og þar eru heitavatnstankar Veitna. Vatn er leitt þangað í pípum frá Nesjavallavirkjun og áfram í heitavatnstanka í Grafarholti. Hluti pípanna liggja ofanjarðar.

Hitaveita

Núverandi lagnir

Flutningslagnir Veitna liggja frá Nesjavöllum (800 mm) og Hellisheiðarvirkjun (900 mm) að svæði á Reynisvatnsheiði þar sem Veitur reka 3 hitaveitutanka, stýri- og lokahús, auk ca. 10 þús. m² geymslusvæðis. Þaðan liggja flutninglagnir að Grafarholti, að Suðursvæðum (Árbæ, Breiðholti, Kópavogi, Garðabæ og Hafnarfirði) frá dælustöð á Reynisvatnsheiði. Auk þessa liggur dreifilögn þaðan sem skiptist annars vegar að hesthúsabyggðinni í Almannadal og hins vegar að spennivirki LN, ásamt áætlaðu athafnasvæði á Hólmsheiði.

Áform hitaveitu Veitna nær í tíma

- Byggja nýjan hitaveitugeymi nr. 4, á Reynisvatnsheiði innan mjög fárra ára.
- Reisa geymsluskemmu í tengslum við geymslusvæðið.
- Leggja dreifilagnir að nýrri byggð á Hólmsheiði.

Áform hitaveitu Veitna fjær í tíma

- Tvöfalda Suðuræð (DN900 pípa), frá dælustöð á Reynisvatnsheiði að lokahúsi við Rauðavatn.
- Reisa uppblöndunarstöð f. bakvatn.
- Reisa nýja hitaveitugeyma nr. 5 og nr. 6.
- Möguleg tvöföldun Hellisheiðaræðar (e. 2030)

Kalt vatn

Núverandi lagdir

900 mm stofnlögn liggur frá Gvendarbrunnum að Grafarholti yfir Austurheiðar auk þess er vatnsveitutankur staðsettur við Reynisvatnsheiði.

Áform Veitna

Austurheiðar eru nálægt vatnsverndarsvæðum Veitna og leggja Veitur áherslu á að tryggja sé að uppbygging á svæðinu hafi ekki áhrif á vatnsverndarsvæðin

Rafmagn

Núverandi háspennulagnir og dreifistöðvar

Háspennulínur og háspennustrengir Landsnets og Veitna (132 kV og 11 kV) liggja í vestur, norðvestur og í austurátt út frá tengivirkjum sem staðsett eru á skipulagssvæðinu (tengivirki LN á Geithálsi og aðveitustöð Veita við Rauðavatn – A12). Fjöldi 11 kV háspennustrengja liggja út frá aðveitustöð A12 við Rauðavatn annars vegar í vestur- og hins vegar í austurátt. Nokkur fjöldi dreifistöðva er á skipulagssvæðinu.

Áform Veitna

Áformað er að leggja núverandi 132 kV og 11 kV háspennuloftlínur Landsnets og Veitna í jörðu. Nýir háspennustrengir verða lagðir norðan Rauðavatns í átt að Hádegismóum og einnig í austur út frá A12.

5. UMHVERFISÁHRIF

Rammaskipulag Austurheiða fellur ekki undir lög um umhverfismat áætlana nr. 105/2006. Aftur á móti er gerð grein fyrir áhrifum þess á umhverfið í samræmi við 12. grein skipulagslaga nr. 123/2010. Í rammaskipulaginu er lögð áhersla á að varðveita og vernda náttúrufar skapa betri aðstæður til fjölbreyttrar útivistar og auka fjölbreytileika í útivist og áningarstöðum. Í rammaskipulagi er einnig horft og lögð áhersla á verndun sögulegra minja á svæðinu og þá arfleifð sem þær geyma. Helstu framkvæmdir eru viðbætur við núverandi stígakerfi, fjölgun

áningarstaða eða -svæða og samgöngubætur á ákveðnum leiðum til að tryggja skynsamlegt flæði umferðar um svæðið.

Umhverfisáhrif Rammaskipulagsins eru talin hafa jákvæð áhrif á umhverfi skipulagssvæðisins. Auknir útivistarmöguleikar og aukin fjölbreytni í útivist hefur jákvæð áhrif á lýðheilsu og dreifir álaginu betur um svæðið.

Bættir vegir og aðgengi með vel skilgreindum bílastæðum munu auka öryggi á vegum og aukin upplýsingagjöf og fræðsla um svæðið eykur einnig útivistar- og verndargildi svæðisins.

Skógrækt og grisjun getur haft bæði jákvæð og neikvæð áhrif á gróður- og dýralíf en hefur einnig jákvæð áhrif á skjólmyndun og á loftslag. Ekki er gert ráð fyrir neinum framkvæmdum í næsta nágrenni við fornminjar en fara þarf varlega við alla uppbyggingu við Reynisvatn þar sem þéttleiki minja er talsverður. Gert er ráð fyrir að komið verði upp upplýsingaskiltum til fróðleiks um þær minjar sem eru á svæðinu og eru því áhrifin á fornminjar talin vera jákvæð.

6. HEIMILDIR

Lög um náttúruvernd nr. 60/2013.

Reglugerð nr. 797/1999 um varnir gegn mengun grunnvatns.

Reglugerð nr. 796/1999 um varnir gegn mengun vatns.

Reglugerð nr. 536/2001 um neysluvatn.

Reglugerð nr. 737/2003 um meðhöndlun úrgangs.

Reglugerð nr. 535/2011 um flokkun vatnshlota, eiginleika þeirra, álagsgreiningu og vöktun.

Reglugerð nr. 941/2002 um hollustuhætti.

Byggingarreglugerð nr. 112/2012

Reykjavíkurborg, umhverfis- og skipulagssvið, 2014. Ritstjórn: Björn Axelsson og fleiri. Aðalskipulag Reykjavíkur 2010-2030. Reykjavík: Crymogeia. Reykjavíkurborg, 2016.

Reykjavíkurborg, Skipulags- og byggingarsvið 2002/2008. Aðalskipulag Reykjavíkur 2001-2024.

Reykjavíkurborg, Umhverfissvið 2005. Viðhorfskönnun. IMG Gallup.

Samþykkt um verndarsvæði vatnsbóla innan lögsagnarumdæma Mosfellsbæjar, Reykjavíkur, Seltjarnarneskaupstaðar, Kópavogs, Garðabæjar, Bessastaðahrepps og Hafnarfjarðar. Stj.tíð. B nr. 555/2015

Skipulagslög nr. 123/2010

Skógræktarfélag Reykjavíkur 2020. Heimasíða.

Svæðisskipulag Höfuðborgarsvæðisins 2030.

Ólafur Arason, Snorri Sigurðsson, 2018, Mófuglar á Austurheiðum.

Náttúrufar , Austurland Reykjavíkur.

<https://www.visindavefur.is/svar.php?id=11776>

Sjá <http://www.ferlir.is/?id=4420>

Sjá <http://gudjonfr.is/alfraedi-reykjavikur/>

Sjá kortablöðin 27NA Reykjavík og 37 NV Hengill Mosfellsheiði.

Sjá frásögn á vefsíðunni <http://www.ferlir.is/?id=14016> sem unnin er upp úr heimildum.

Veðurstofa Íslands 2004, Veðurfar á fyrirhuguðum byggingareit fangelsis á Hólmsheiði.

Kristbjörn Egilsson, Haukur Jóhannesson, Jóhann Óli Hilmarsson og Kristinn

Haukur Skarphéðinsson, 1996. Náttúrufar í austurlandi Reykjavíkur og Skógræktarfélag

Reykjavíkur, 2013.

Veðurathuganir og mat á veðurfari á höfuðborgarsvæðinu með tilliti til flugvallarkosta, Veðurstofa Íslands 2014.

Austurheiðar og Úlfarsárdalur, Alta 2016

Borgarskógrækt, skógrækt í Reykjavík, SAMANTEKT STARFSHÓPS Á VEGUM SKÓGRÆKTARFÉLAGS REYKJAVÍKUR FYRIR GREINARGERÐ MEÐ AÐALSKIPULAGI REYKJAVÍKUR 2013.

Tillögur um uppbyggingu útivistaraðstöðu við Rauðavatn Skýrsla starfshóps Desember 2016

7. VIÐAUKI GILDISTÖFLUR

Mat á náttúru og sögugildum

UMHVERFISÞÁTTUR	NÁTTÚRU- OG GRÓÐURFARSEINKENNI, SÖGU- OG BÚSETUMINJAR	FLOKKUR III	FLOKKUR II	FLOKKUR I
LANDSLAG	LANDSLAG	<ul style="list-style-type: none"> Mjög fjölbreytt landslag 	<ul style="list-style-type: none"> Frekar fjölbreytt landslag 	<ul style="list-style-type: none"> Einsleitt landslag
	JARÐMYNDANIR	<ul style="list-style-type: none"> Mikil fjölbreytni í jarðmyndunum Mikill jarðhiti 	<ul style="list-style-type: none"> Nokkur fjölbreytni í jarðmyndunum Lítill jarðhiti 	<ul style="list-style-type: none"> Fábreytni í jarðmyndunum Enginn jarðhiti
	ÁR OG VÖTN	<ul style="list-style-type: none"> Fjölbreytt vatnafar 	<ul style="list-style-type: none"> Nokkuð fjölbreytt vatnafar 	<ul style="list-style-type: none"> Fábreytt vatnafar
LÍFFRÆÐILEGUR FJÖLBREYTILEIKI	GRÓÐURFAR	<ul style="list-style-type: none"> Mjög fjölbreytt gróðurfar Stór votlendissvæði Plöntur á válista 	<ul style="list-style-type: none"> Nokkur fjölbreytni í gróðurfari Fá votlendissvæði 	<ul style="list-style-type: none"> Einsleitt gróðurfar Engin votlendissvæði
	FUGLALÍF	<ul style="list-style-type: none"> Mikil fjölbreytni í fuglalíf Margir varpfuglar 	<ul style="list-style-type: none"> Lítill fjölbreytni í fuglalífi Fáir varpfuglar 	<ul style="list-style-type: none"> Ekkert fuglalíf Engir varpfuglar
	LÍFRÍKI VATNA OG ÁA	<ul style="list-style-type: none"> Mikil fiskigegnd Fjölbreytt botndýralíf og mikill botngróður 	<ul style="list-style-type: none"> Nokkur fiskigegnd Nokkuð botndýralíf og botngróður 	<ul style="list-style-type: none"> Lítill eða engin fiskigegnd Lítið botndýralíf og -gróður
LAND	LAND	<ul style="list-style-type: none"> Lítill sem engin röskun Lítið eða ekkert notað undir byggð og samgöngumannvirki 	<ul style="list-style-type: none"> Nokkur röskun Nokkuð mikið notað undir byggð og samgöngumannvirki 	<ul style="list-style-type: none"> Mikil röskun Mikið undir byggð og samgöngumannvirki
SÖGU- OG BÚSETUMINJAR	SÖGUMINJAR	<ul style="list-style-type: none"> Mikið af fornleifum 	<ul style="list-style-type: none"> Nokkuð af fornleifum 	<ul style="list-style-type: none"> Lítið eða ekkert af fornleifum
	MENNINGARLANDSLAG	<ul style="list-style-type: none"> Samfellt óraskað menningarlandslag 	<ul style="list-style-type: none"> Slitrott menningarlandslag 	<ul style="list-style-type: none"> Ekkert menningarlandslag

ÚTIVISTARÞÁTTUR	FLOKKUR III	FLOKKUR II	FLOKKUR I
VERNDARGILDI	Mikið verndargildi	Nokkuð verndargildi	Lítið verndargildi
NÚVERANDI AÐSTAÐA	<ul style="list-style-type: none"> Aðstaða góð 	<ul style="list-style-type: none"> Aðstaða nokkuð góð 	<ul style="list-style-type: none"> Fábreytt aðstaða
FRÆDSLUGILDI	<ul style="list-style-type: none"> Svæði býður upp á mikið fræðslugildi 	<ul style="list-style-type: none"> Svæði býður upp á nokkuð fræðslugildi 	<ul style="list-style-type: none"> Svæði býður upp á lítið fræðslugildi
AÐGENGI	<ul style="list-style-type: none"> Mjög gott aðgengi 	<ul style="list-style-type: none"> Nokkuð gott aðgengi 	<ul style="list-style-type: none"> Slæmt aðgengi

UMHVERFISVÍSAR: EINKUNNAGJÖF

C: 4-6 stig

(*A=III B=II C=I)

B: 7-9 stig

A: 10-12 stig

8. UPPDRÆTTIR