



Borgarráð

***Álfabakki 2A-2D - breytingar á úthlutunar- og útboðsskilmálum.***

Óskað er eftir að borgarráð samþykki breytingar á úthlutunar- og útboðsskilmálum fyrir sölu byggingarréttar á lóðunum við Álfabakka 2A-2D þannig að heimilt verði að bjóða í byggingarrétt hverrar lóðar fyrir sig í stað byggingarrétt allra lóðanna.

Greinargerð:

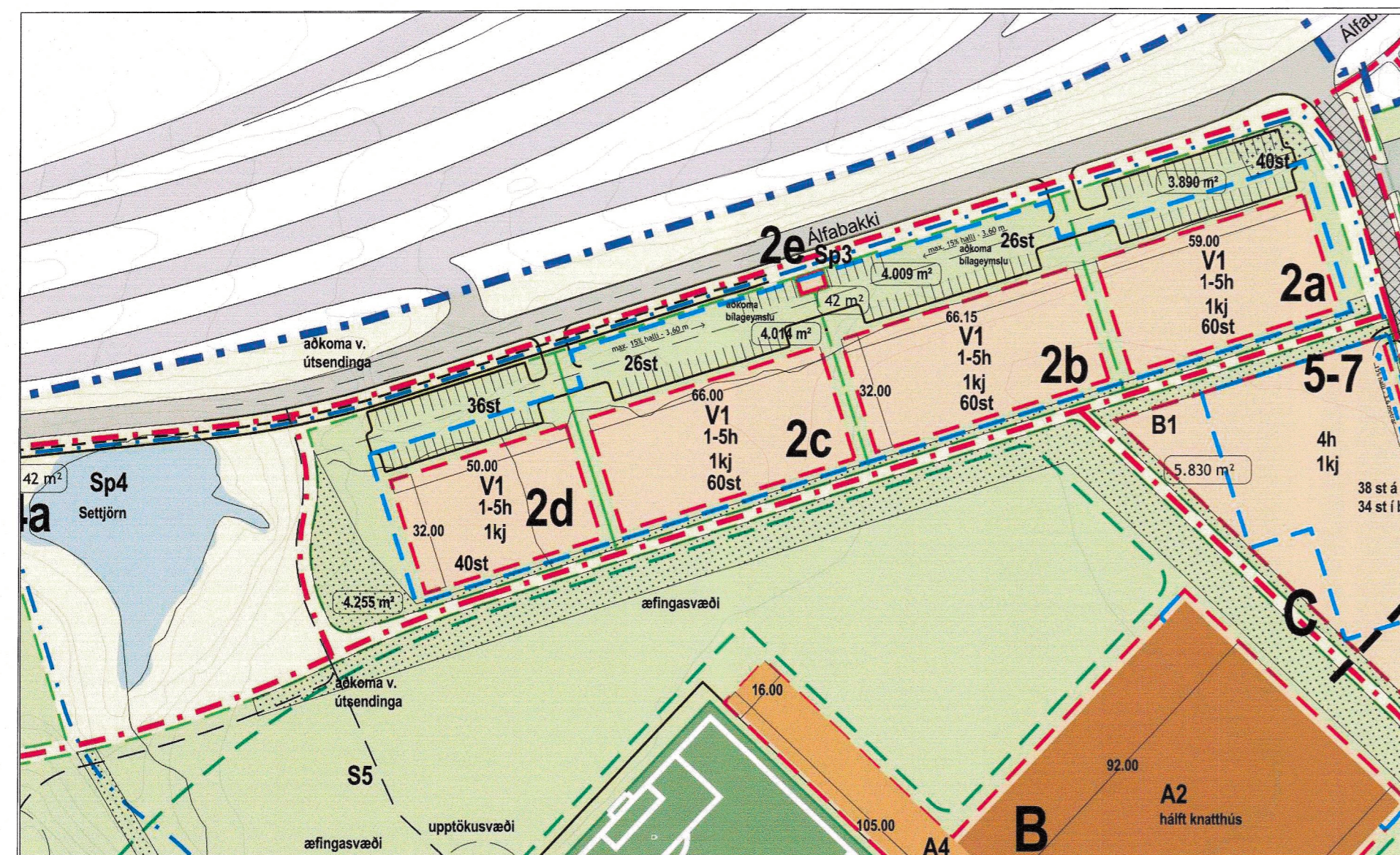
Úthlutunar- og útboðsskilmálar fyrir byggingarrétt lóðanna Álfabakka 2A-2D voru samþykktir í borgarráði 7. mars sl. Í bréfi skrifstofu eigna og atvinnuþróunar, dags. 4. mars sl. kom fram að sameiginlegur bílakjallari væri undir lóðunum og því væri eingöngu hægt að bjóða í byggingarréttinn á öllum lóðunum í einu lagi. Með deiliskipulagsbreytingu, sem auglýst var í B-deild stjórnartíðinda þann 23. júlí sl., var gerð sú breyting að nú er heimilt að byggja fjórar eða tvær aðskildar bílageymslur og því hægt að bjóða í byggingarrétt hverrar lóðar fyrir sig.

Óli Jón Hertervig

Hjálagt:

Deiliskipulagsbreyting fyrir Suður-Mjódd, birt í B-deild Stjórnartíðinda 23. júlí 2019.





A. Verslun og þjónusta - Álfabakki 2 a-d Gildandi deiliskipulag samþykkt í borgarráði 21.12.2010

Gildandi deiliskipulag og skipulagsákvæði

Álfabakki 2 a-d

Í gildandi skilmálum er bílageymsla skilgreind fyrir allar fjórar lóðirnar sem sameiginleg bílageymsla og tveir rampar niður að inn- og útkeyrslu að bílageymslu.

SKÝRINGAR

- Mannvirki, stígar og útivistarsvæði
- Mörk skipulags
- Skipulagsvæði
- Núverandi bygging
- Nýbyggingar
- Byggingarreitur
- Byggingarreitur Kjallarbilageymsla
- Löð
- Lóðarstærð
- Opíð útivistarsvæði
- Fótboltavöllur, S1, S2
- Fjálábróttavöllur - S4
- A, B, H, h, V og B Notkun sbr. greinargerð
- 4h, 2kj
- Fjöldi hæða
- Hljóðvist - manir / veggir
- Kvæðir - laegur Veltina um skipulagsvæðið
- Ár, lætur og vatn
- Húsnúmer
- Samgöngur og miðlungsstígar
- Götur
- Vestgata - 30 km svæði
- Aðalstígur
- Bílastæði
- Þjónustuáðkoma og kvóð um akstur
- Kvæðir um akstur

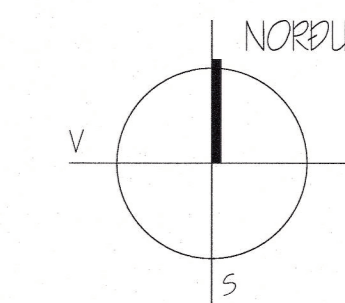
Deiliskipulagsbreyting þessi, sem fengið hefur meðferð í samræmi við ákvæði 2. mgr. 43. gr. Skipulagslaga nr. 123/2010 var samþykkt /á

*skipulags- og samgönguráði* bann til *26. júní 2019.*

Til samræmis við heimild í 3. mgr. 44. gr. i.f. var breytingin ekki grenndarkynt þar sem hún varðaði ekki hagsmuni annarra en Reykjavíkurborgar og/eða umsækjanda.

Auglýsing um gildistöku breytingarinnar var birt í B-deild Stjórnartíðinda þann

*23. júlí 2019.*



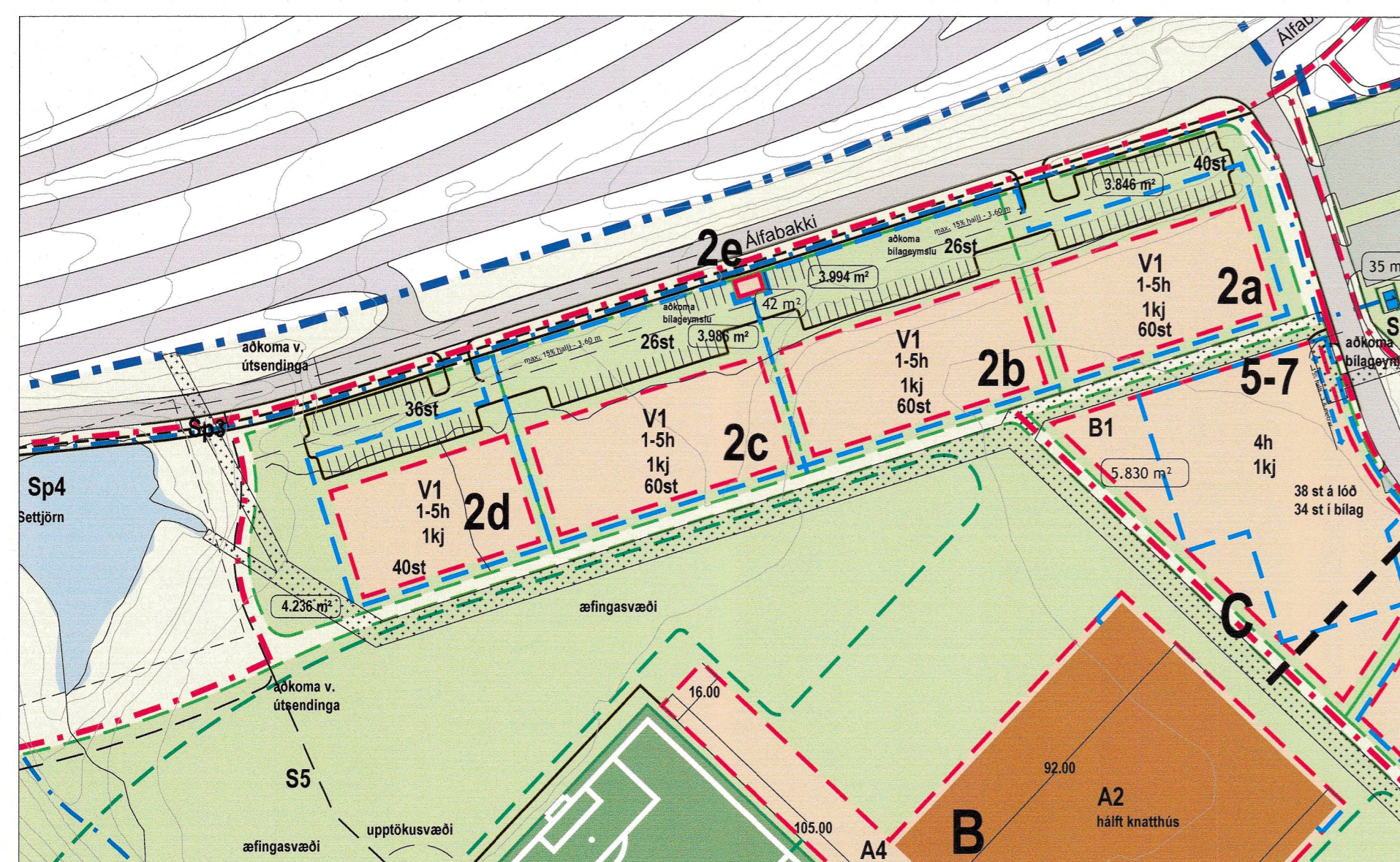
Reykjavíkurborg  
Skipulagsfulltrúi

SUÐUR-MJÓDD - ÍR, Skógarsel og Árskógar  
Deiliskipulagsbreyting - Álfabakki 2a-d

Málsvæði 1:1.500	Hannað HGG	Talning nr. dsk-101_01
Dagsetning 13. júní 2019	Breyting D	Staðsetning A1



Hermann Georg Gunnlaugsson  
Landslagarkona FLA  
Laugavegi 168 - 105 Reykjavík  
511 1820 - 862 1642  
netfang: bstord@bstord.is  
vettfang: www.bstord.is



A. Verslun og þjónusta - Álfabakki 2 a-d - Deiliskipulagsbreyting vegna bílageymslu og aðkomu.

Breyting á deiliskipulag og skipulagsákvæði

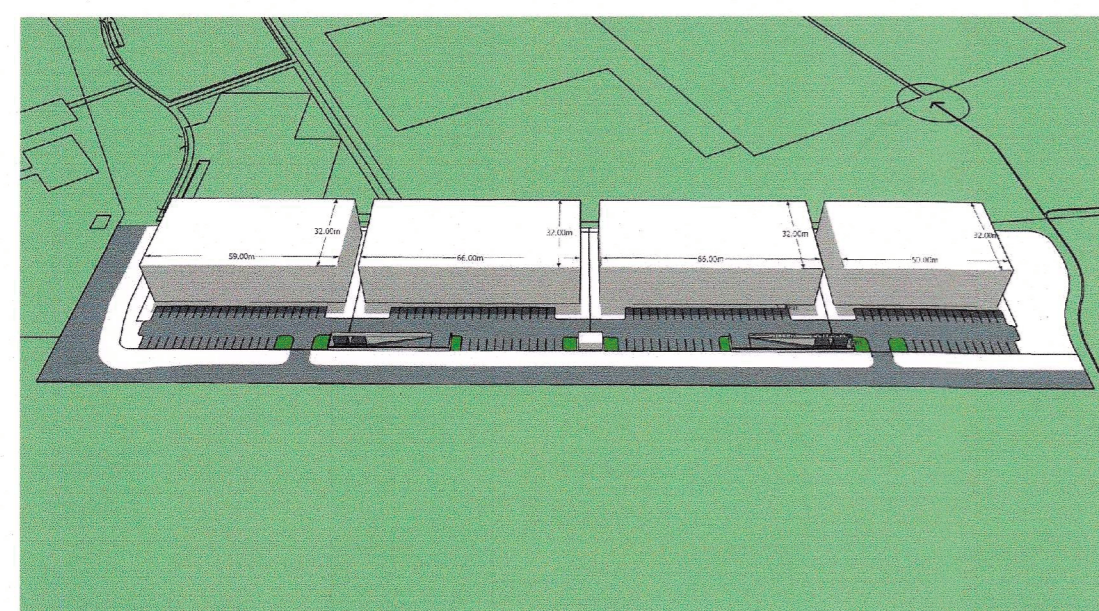
Álfabakki 2 a-d

Afmörkun á bílageymslu er breytt þannig að hægt er að byggja fjórar eða tvær aðskildar bílageymslur fyrir lóðir 2 a-d og möguleiki að vera með aðskilda inn- og útkeyrslu fyrir lóðir 2a og 2b með sameiginlegum rampa að báðum innkeyrslum og aðskilda inn- og útkeyrslu fyrir lóðir 2c og 2d með sameiginlegum rampa að báðum innkeyrslum.

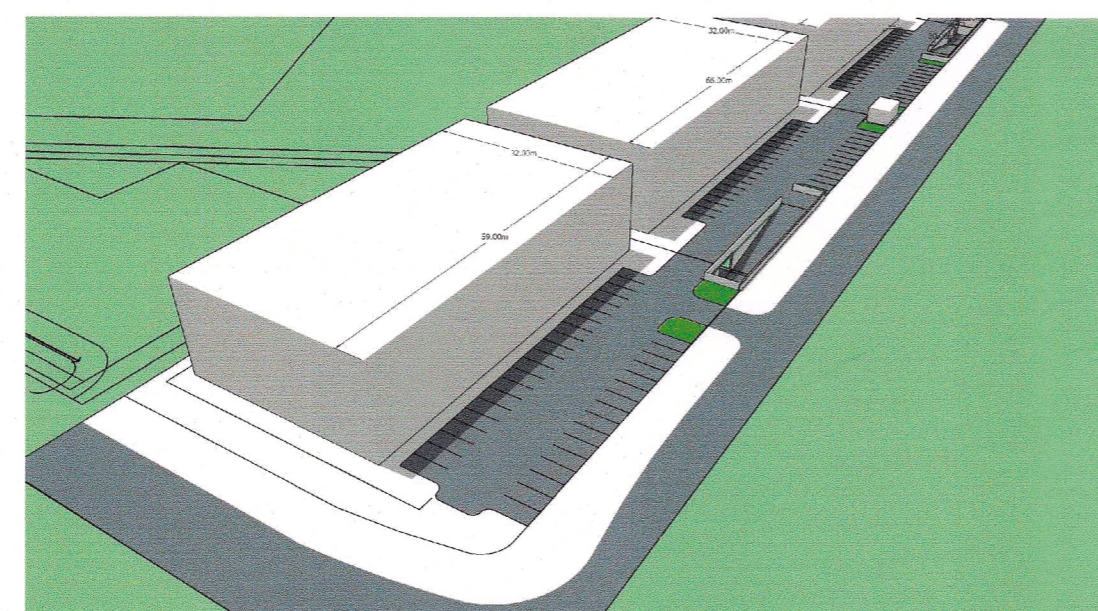
Innkeyrslum inn á lóðirnar er hliðrað og liggja utan við yfirbyggt eða opið inn- og útkeyrslusvæði við hús 2a-b og 2c-d.

Byggingarreitum 1-5 hæðar er breytt lítillega vegna breikkunar á aðkeyrslurömpum.

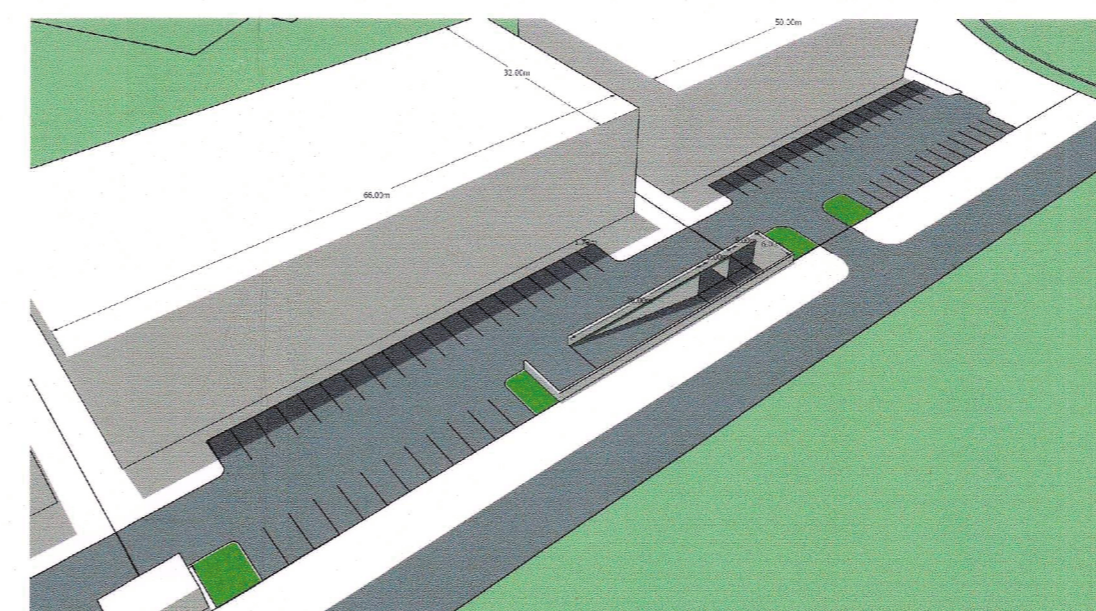
Allir aðrir skilmálar eru óbreyttir



Skýringarmynd A - Ásýnd úr vesturátt Álfabakki 2 a-d



Skýringarmynd B - Ásýnd úr norðvesturátt Álfabakki 2 a-b



Skýringarmynd C - Ásýnd úr norðvesturátt Álfabakki 2 c-d