



Reykjavíkurborg
Umhverfis- og skipulagssvið



STRÆTÓSTOPPISTÖÐVAR Í REYKJAVÍK

ÚTTEKT Á ÁSTANDI OG AÐGENGI FYRIR ALLA
- SUMAR 2020

ATLI FREYR ÞORVALDSSON
BJARNI RÚNAR INGVARSSON
REYKJAVÍK – NÓVEMBER 2020

YFIRGRIPSMIKILL GÁTLISTI /EINKUNNASKALI

EINKUNNASKALI FYRIR AÐGENGI OG YFIRBORÐ
STRÆTÓSTÖÐVA UNNINN Í SAMRÁÐI VIÐ ÖBÍ OG UPP ÚR
HÖNNUNARLEIÐBEININGUNUM AÐGENGI FYRIR ALLA.

Gátlisti f. einkunnagjöf					
Málefni/Flokkar	Mjög slæmt	Slæmt	Ásættanlegt	Gott	Mjög gott
1 Komíð að biðstöð					
<i>1.1 Þveranir og niðurtektr</i>					
1.1.1 Leiðarlínur og áherslufléttr eru á og við niðurtektr			✓	✓	✓
1.1.2 Merkt gangbraut er í þveruninni			✓	✓	✓
1.1.3 Gangbrautin er staðsett 5 metrum aftan við strætisvagn			✓	✓	✓
1.1.4 Gangbrautin er 10 metrum framan við strætisvagn			✓	✓	✓
1.1.5 Miðeyja er til staðar þar sem akreinaþreidd er mikil			✓	✓	✓
1.1.6 Miðeyjan er ≥ 2 m löng				✓	✓
1.1.7 Miðeyjan er með leiðarlínur í gegn, s. s. hækkadan kant				✓	✓
1.1.8 Niðurtektr er samkvæmt lengdar- og breiddarstöðlum			✓	✓	✓
1.1.9 Fritt svæði er ofan niðurtektr, a. m. k. 1,2 metrar				✓	✓
1.1.10 Gangbrautarljós er aðgengilegt			✓	✓	✓
1.1.11 Væðing ákunnans er óhindruð að þverun				✓	✓
Miðurstæða					
<i>1.2 Stigar, skábrautir og stétt</i>					
1.2.1 Stigar eru ómerktir og engin skábraut samhliða	✓				
1.2.2 Stigi er í góðu ástandi, samkvæmt staði, en engin skábraut		✓			
1.2.3 Stigi og skábraut eru þar sem slíkt þarf og eru skv. staði			✓		
1.2.4 Hjólastólalýfta er við biðstöð sem erlitt er að fara upp G. r. f. auðu svæði, t. d. við hlíð gangstíga, þar sem snjóruðningi yrði komið fyrir				✓	✓
1.2.5 Svæðið í kring gæti orðið illa rutt	✓	✓			
1.2.6 Niðurlínur eru milli stíga eða steyptra hluta (fuga 5mm), stéttin brotin upp	✓				
1.2.8 Niðurföll eru staðsett í gangstétt	✓	✓			
1.2.9 Vatnspollamyndanir eru líklegar	✓	✓			
1.2.10 Gróður/trjágreinar valda hindrunum á, við og ofan stéttar	✓	✓			
1.2.11 Breidd stéttar er 1500-1800mm			✓		
1.2.12 Breidd stéttar er 1800-2400mm				✓	
1.2.13 Breidd stéttar er >2400mm					✓
Miðurstæða					
2 Biðstöðin sjálf					
<i>2.1 Ýmsar stærðir o. fl.</i>					
2.1.1 Biðstöðin liggur í beygju	✓				
2.1.2 Bið- og athafnasvæði hjólastóla ≤ 1,5 metrar	✓				
2.1.3 Bið- og athafnasvæði hjólastóla ≥ 1,5 metrar			✓	✓	✓
2.1.4 Lýsing í og við biðstöð er meiri en sú í kring				✓	✓
2.1.5 Sandur, mál eða lauf er á biðsvæði (í leiðarlínu t. d.)	✓	✓			
2.1.6 Hæð kantsteins: 14-16 cm			✓		
2.1.7 Hæð kantsteins: 17 cm - gólfhæð á helstu stöðvum				✓	✓
2.1.8 Breidd stöðvarpalls: >1,5 metrar			✓		
2.1.9 Breidd stöðvarpalls: 2 metrar				✓	
2.1.10 Breidd stöðvarpalls: 2,5+ metrar					✓
Miðurstæða					
<i>2.2 Biðskýlið</i>					
2.2.1 Skýli sé við stöð/stöðvapar með 10+ innstig			✓	✓	✓
2.2.2 Undirstæða skýlis sé í sömu hæð og rest			✓	✓	✓
2.2.3 Biðskýlið hefur sérsvæði, eða stendur á biðsvæði				✓	✓
2.2.4 Athafnasvæði: Ø1,8-2,5 m er í skýlinu					✓
2.2.5 Hjólastólaláss sé a. m. k. 1,5m			✓		
2.2.6 Bil til að komast fram hjá er 1,5 metra breitt			✓	✓	✓
2.2.7 Handstaða er til staðar			✓	✓	✓
2.2.8 Upplýsingar um leiðakerfi er í skýlinu				✓	✓
2.2.9 Merktur glerveggur er í þeim enda skýlis sem snýr að aðkomustefnu strætisvagns				✓	✓
Miðurstæða					
<i>2.3 Önnur götvaðan</i>					
2.3.1 Bekkur (í skýli eða án) er ekki til staðar	✓	✓			
2.3.2 Bekkur er með bakstúðningi og armvillu skv. stöðlum			✓	✓	✓
2.3.3 Bekkur er ófullnægjandi m. v. ofangreint		✓			
2.3.4 Hæð að tímátöflu á staur: 1,3-1,4 m			✓	✓	
2.3.5 Staurinn er vel staðsettur m. t. l. aðgengis			✓	✓	✓
2.3.6 Upplýsingar eru læsilegar (einfaldar, blindraletur)			✓	✓	
2.3.7 Pollar og hjólastandar eru á sérstöku götugagnasvæði				✓	✓
2.3.8 Pollar (með keðju) hindra/eru innan 50 cm frá leiðarlínu		✓			
2.3.9 Ruslastampur er til staðar og rétt staðsettur				✓	✓
2.3.10 Gróður/akjólbehli við stöð (notað sem leiðarlína)					✓

HELSTU NIÐURSTÖÐUR

	Aðgengi	Yfirborð
Mjög gott	0	2
Gott	4	9
Ásættanlegt	38	20
Slæmt	372	443
Mjög slæmt	142	82
Samtals	556	

MJÖG GOTT YFIRBORÐ - DÆMI



GOTT YFIRBORÐ - DÆMI



HELSTU ATHUGASEMDIR ÚTTEKTARAÐILA:

- BROTID UPP ÚR HELLUM, KANTI OG LEIÐILÍNUM
- VOTTUR AF MISFELLUM Í YFIRBORÐI

ÁSÆTTANLEGT YFIRBORÐ - DÆMI



HELSTU ATHUGASEMDIR ÚTTEKTARAÐILA:

- LEIÐILÍNUR VANTAR
- YFIRBORÐ GÓLFS Í SKÝLI EKKI Í FLÚTTI VIÐ YFIRBORÐ BIÐPALLS

SLÆMT YFIRBORÐ - DÆMI



HELSTU ATHUGASEMDIR ÚTTEKTARAÐILA:

- LEIÐILÍNUR VANTAR
- MJÖG MISMUNANDI YFIRBORÐ
- MISFELLUR Í YFIRBORÐI
- INNSTIG Í VAGN ER Í NIÐURTEKT Á KANTI

MJÖG SLÆMT YFIRBORÐ - DÆMI



HELSTU ATHUGASEMDIR ÚTTEKTARAÐILA:

- YFIRBORÐSEFNI ÓHENTUGT (SANDUR)
- BIÐPALLUR ER STYTTRI EN VAGN
- BIÐPALLUR EKKI TENGDUR VIÐ GANGSTÉTT / GÖNGULEIÐ

GOTT AÐGENGI - DÆMI



HELSTU ATHUGASEMDIR ÚTTEKTARADILA:

- TENGINGUM VIÐ GANGSTÉTTARKERFI ÁBÓTAVANT
- RUSLATUNNU VANTAR

ÁSÆTTANLEGT AÐGENGI - DÆMI



HELSTU ATHUGASEMDIR ÚTTEKTARAÐILA:

- SLÆMT AÐGENGI AÐ TÍMATÖFLUSTAUR
- NÁLÆGAR ÞVERANIR YFIR GÖTU
ÓÞÆGILEGAR M.T.T. HÁMARKSHRAÐA
- RUSLATUNNU VANTAR

SLÆMT AÐGENGI - DÆMI



HELSTU ATHUGASEMDIR ÚTTEKTARAÐILA:

- GÖNGULEIÐ 1,2M BREIÐ VIÐ LJÓSASTAURA
- KANTUR LÁGUR (HÁTT UPPSTIG Í VAGN)
- ENGAR GÖNGUÞVERANIR
- GÖNGULEIÐIR VIÐ INNKEYRSLUR GEFA VILLANDI UPPLÝSINGAR UM FORGANG

MJÖG SLÆMT AÐGENGI - DÆMI




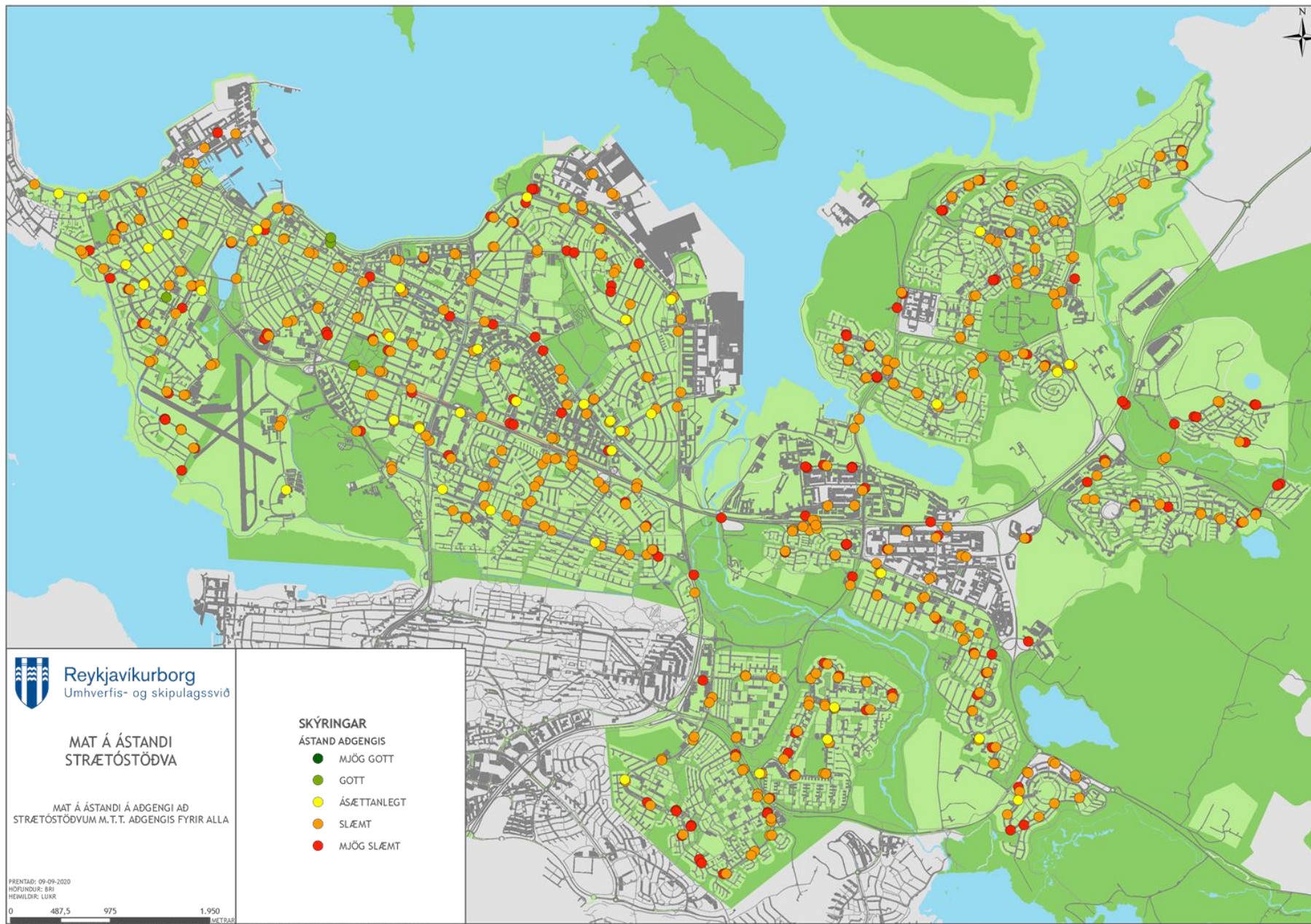
HELSTU ATHUGASEMDIR ÚTTEKTARADILA:

- BIÐPALLUR EKKI TENGDUR GANGSTÉTT
- KANTUR LÁGUR (HÁTT UPPSTIG Í VAGN)
- EINA GÖNGUÞVERUNIN NÁLÆGT ER ÁN NIÐURTEKTAR OG ENDAR Í GIRÐINGU
- TÍMATÖFLUSTAUR HALLAR FRÁ LESANDA

Úttekt á aðgengi fatlaðra um göngustíga Reykjavíkur

Lagfæringar þarf á tæplega 2.000 stöðum





Reykjavíkurborg
Umhverfis- og skipulagssvið

MAT Á ÁSTANDI STRÆTÓSTÖÐVA

MAT Á ÁSTANDI Á ADGENGI AD
STRÆTÓSTÖDVUM M.T.T. ADGENGIS FYRIR ALLA

PRENTAÐ: 09-09-2020
HÖFUNDIR: BRÍ
HEIÐILDIR: LUNN

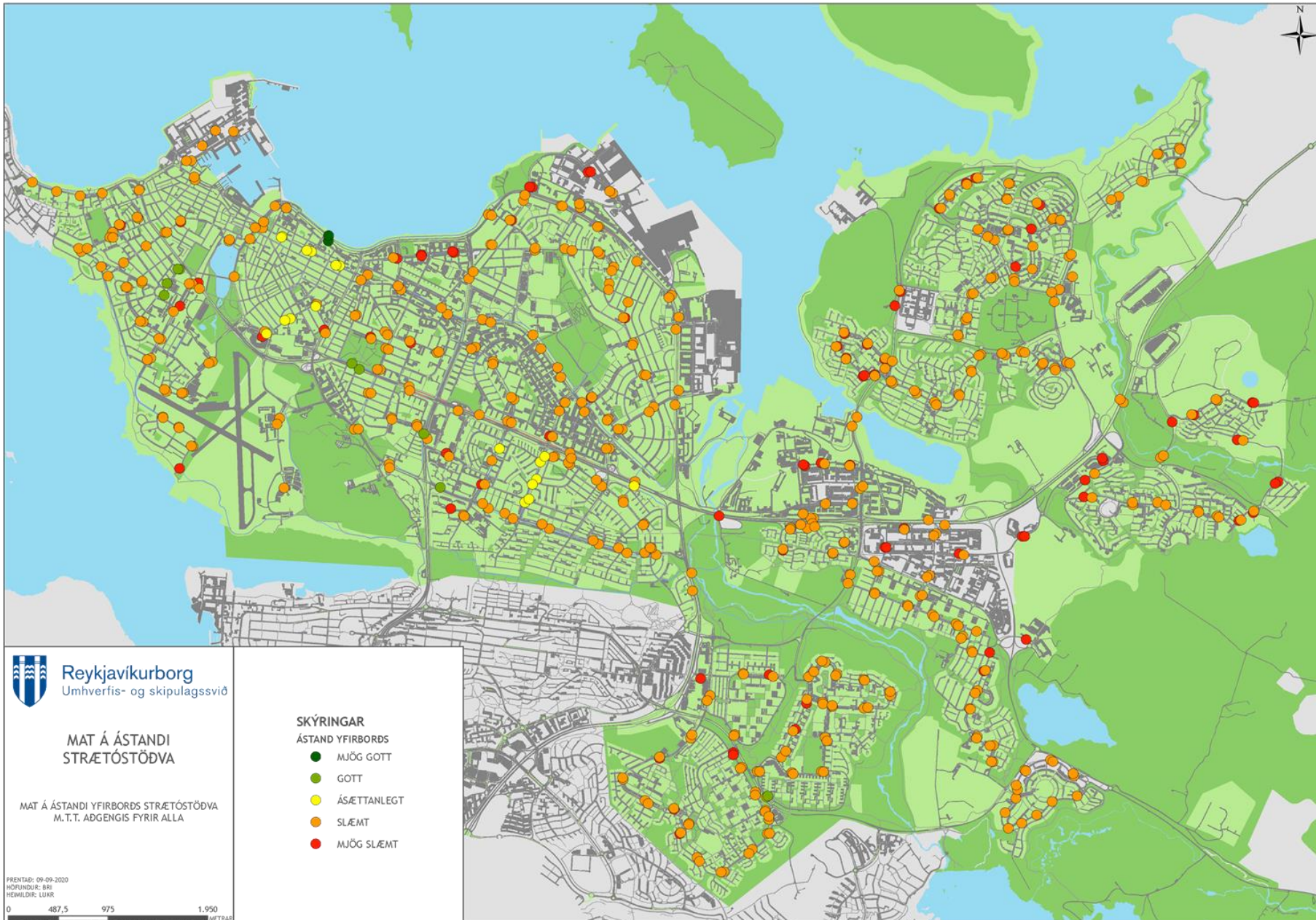
0 487,5 975 1.950
MÉT: 1:20,0

Skrá: S:\USKR\04 SKIPLAG BYGGINGAR OG BORGARHÖNNUN\04 SAMGÖNGUR\Strætó\2020 - Úrtekst á strætóstöðvum\W04\Adgengi - Astand.mxd

SKÝRINGAR

ÁSTAND ADGENGIS

- MJÖG GOTT
- GOTT
- ÁSÆTTANLEGT
- SLÆMT
- MJÖG SLÆMT




Reykjavikurborg
 Umhverfis- og skipulagssvið

MAT Á ÁSTANDI STRÆTÓSTÖÐVA

MAT Á ÁSTANDI YFIRBORÐS STRÆTÓSTÖÐVA
 M.T.T. ADGENGIS FYRIR ALLA

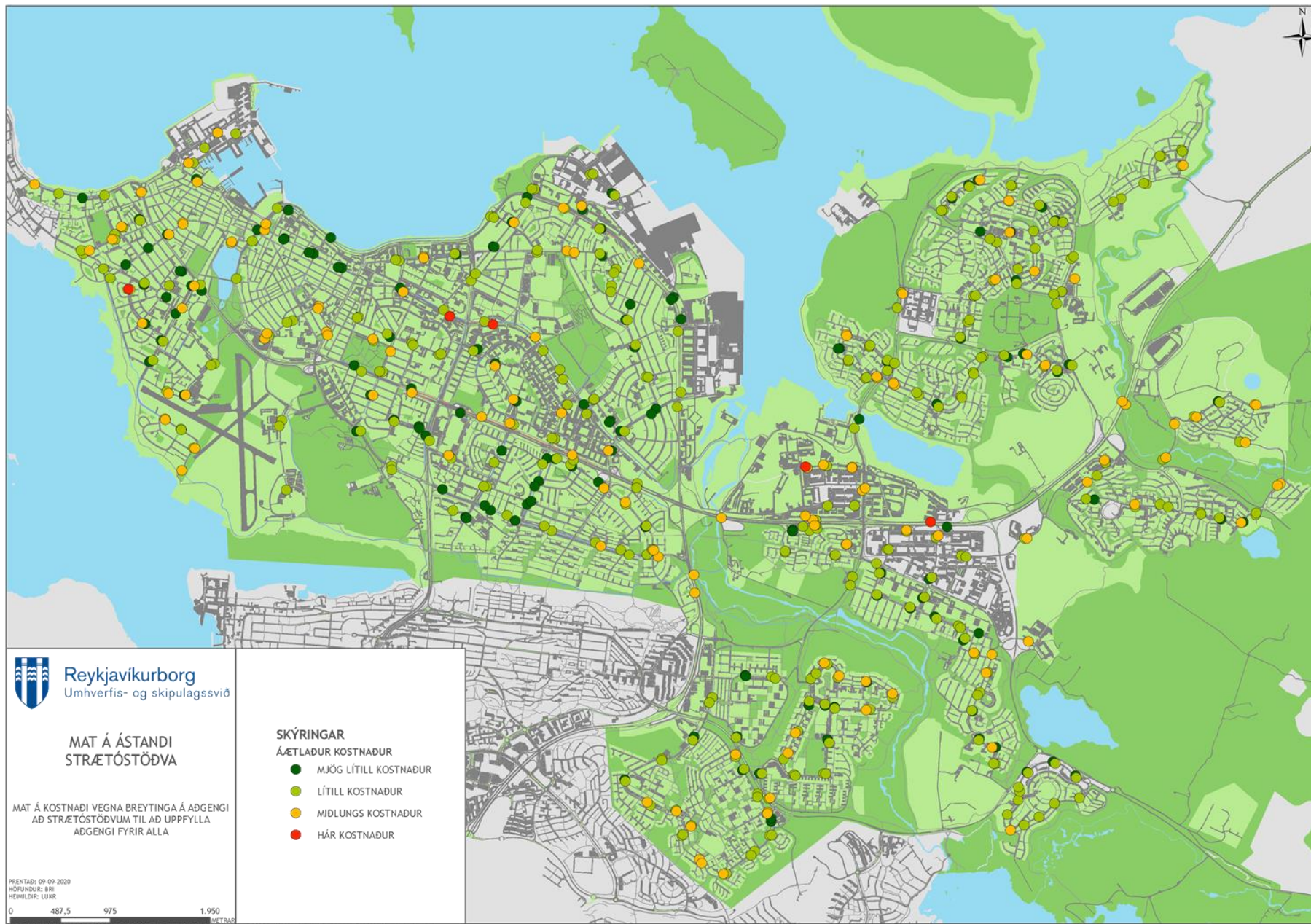
PRENTAÐ: 09-09-2020
 HÖFUNDIR: BRÍ
 HEIÐILDIR: LUNN

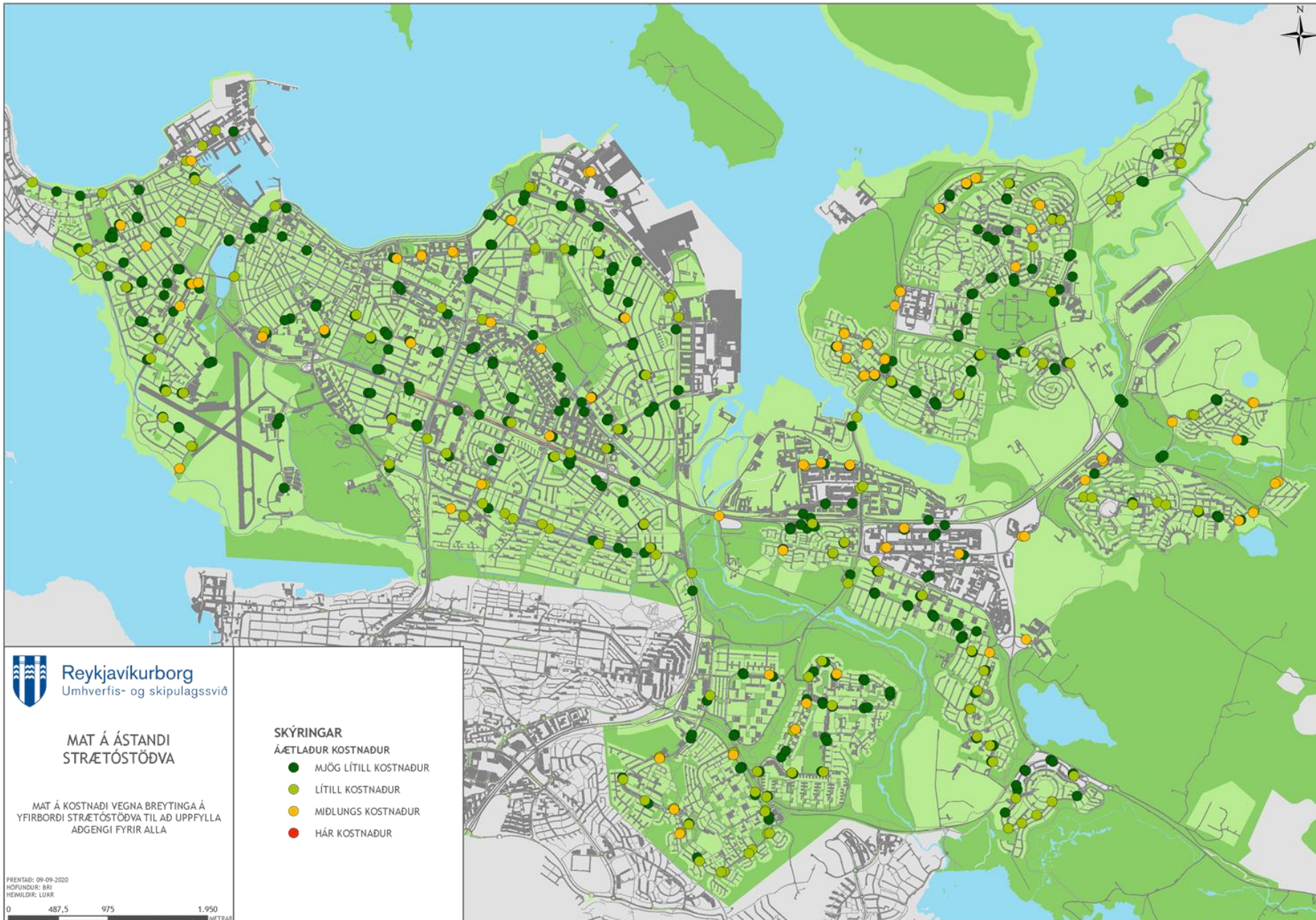
0 487,5 975 1.950

Skrá: S:\USKR\04 SKIPLAG BYGGINGAR OG BORGARHÖNNUN\04 SAMGANGUR\Strætó\2020 - Úrtekst & strætóstöðvum\W00\Yfirborð - Ástand.mxd

SKÝRINGAR
 ÁSTAND YFIRBORÐS

- MJÖG GOTT
- GOTT
- ÁSÆTTANLEGT
- SLÆMT
- MJÖG SLÆMT






Reykjavíkurborg
 Umhverfis- og skipulagssvið

MAT Á ÁSTANDI STRÆTÓSTÖÐVA

MAT Á KOSTNAÐI VEGNA BREYTINGA Á YFIRBORDI STRÆTÓSTÖÐVA TIL AD UPPFYLLA ADGengi FYRIR ALLA

PRENTAÐ: 09-09-2020
 HÖFUNDIR: BRÍ HEIHALDUR LONK
 0 487,5 975 1.950
1:10.000

- SKÝRINGAR**
- ÁÆTLADUR KOSTNAÐUR**
 ● MJÖG LÍTILL KOSTNAÐUR
 ● LÍTILL KOSTNAÐUR
 ● MIDLUNGS KOSTNAÐUR
 ● HÁR KOSTNAÐUR

Skrá: S:\USKRIV04 SKIPLAG BYGGINGAR OG BORGARHÖNNUN/04 SAMGANGUR/Skrá/06/2020 - Úrtekst á strætóstöðnum/W00/Yfirborð - Kostnaður.mxd

AÐGERÐAÁÆTLUN - TILLAGA

- LAGT ER TIL AÐ GERT VERÐI ÁTAK Í ÚRBÓTUM Á STRÆTÓSTOPPISTÖÐVUM Í REYKJAVÍK Á GRUNDEVLLI ÚTTEKTAR Á ÁSTANDI ÞEIRRA OG AÐGENGI FYRIR ALLA.
- UMHVERFIS- OG SKIPULAGSSVIÐI Í SAMRÁÐI VIÐ AÐGENGIS- OG SAMRÁÐSNEFND Í MÁLEFNUM FATLAÐS FÓLKS Í REYKJAVÍK OG HAGSMUNAADILA VERÐI FALIÐ AÐ VINNA AÐGERÐAÁÆTLUN.
- TILLAGA AÐ AÐGERÐAÁÆTLUN ÚRBÓTA Á STRÆTÓSTOPPISTÖÐVUM VERÐI LÖGÐ FYRIR SKIPULAGS- OG SAMGÖNGURÁÐ OG AÐGENGIS- OG SAMRÁÐSNEFND Í FEBRÚAR 2021.
- FJÁRMAGN Í AÐGERÐAÁÆTLUN VERÐI TRYGGT Á FJÁRFESTINGARÁÆTLUN ÞEGAR HÚN LIGGUR FYRIR.