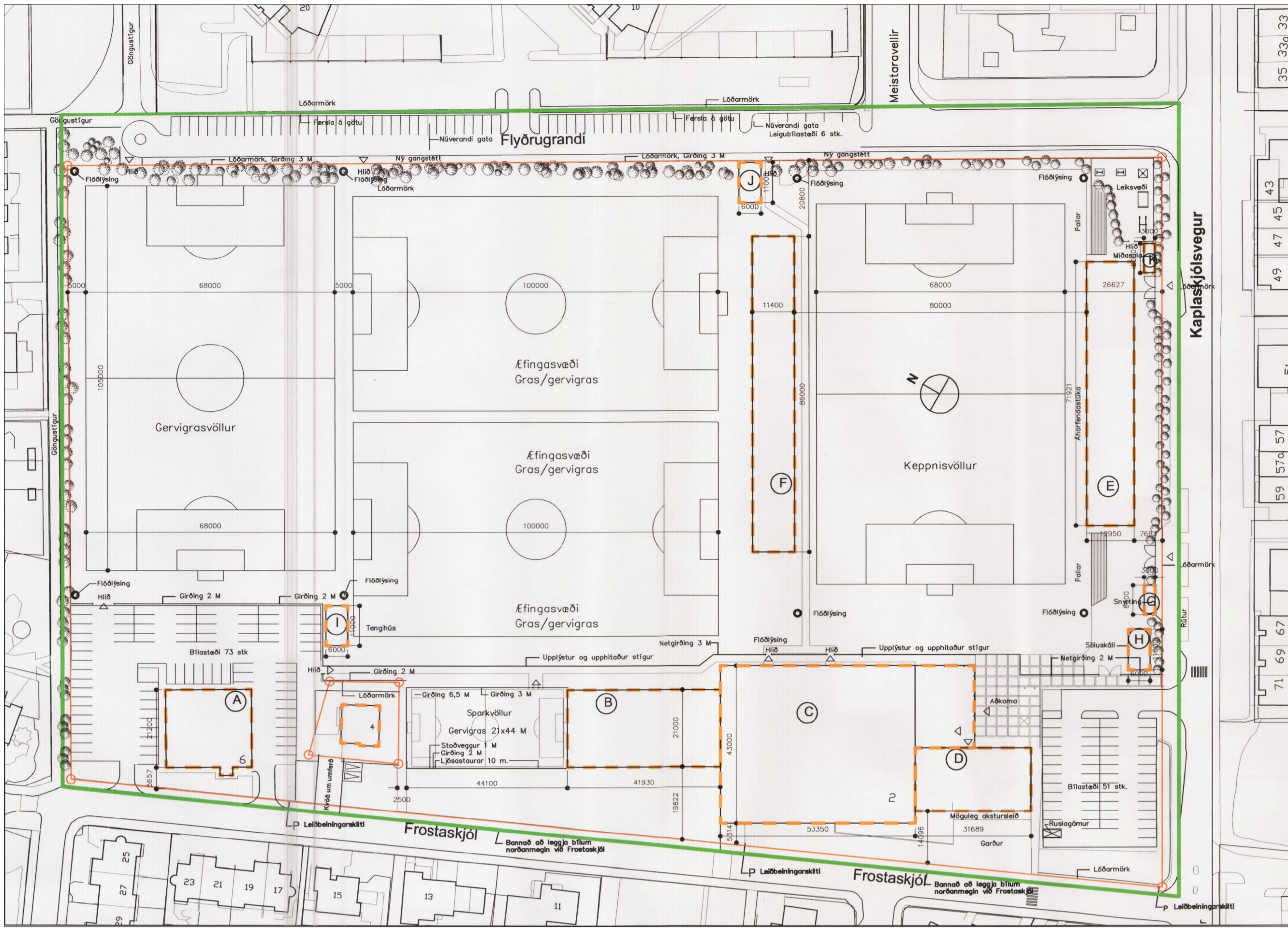


# DEILISKIPULAG. FROSTASKJÓL, KAPLASKJÓLSVEGUR, FLYÐRUGRANDI. REITUR 1.516.9



ADALSKIPULAG REYKJAVÍKUR



## Endurskoðun deiliskipulags

### Greinargerð

**Afmörkun deiliskipulagsvæðis**  
Deiliskipulagsvæðið afmarkast af Flyðrugrandi í norðaustri, Kaplaskjólsvæði í suðaustri, Frostaskjöli í suðvestri og byggð við Fjöru- og Boðagranda í norðvestri.  
Svæðið er í dag ein lóð í eigu Knattspyrnufélags Reykjavíkur. Akveðið hefur verið að taka svæðið til heildarendurskoðunar, þar sem áform eru töluvert ólík gildandi skipulagi og þeim breytingum sem á því hafa verið gerðar.

### Núverandi staða

Á lóð Knattspyrnufélags Reykjavíkur (KR) eru í meginatriðum tveir byggingar og yfirbyggð stúka fyrir 1500 áhorfendur.  
Að Frostaskjöli 2 er húsn. KR. Húsið hefur verið byggt í þremur áföngum. Árið 1953 var byggt félagsheimili á lóðinni þar sem í dag er starfrækt félagsmiðstöð. Byggingin er tveggja hæða og er 864,9 m<sup>2</sup> að flatarmáli og 2840 að rúmmáli. Árið 1970 var byggt einnar hæðar íbrotastöðu 889,1 m<sup>2</sup> að flatarmáli og 6935 að rúmmáli. Árið 1989 var byggður ný íbrotastúla og 533,8 m<sup>2</sup> áhorfendabætur. Árið 2000 var byggð tveggja hæða tengibygging með búningastöðu og skrifstofum. Heildarflatarmál þess er 3418 m<sup>2</sup> og rúmmál þess er 20438 m<sup>3</sup>.

Heildarflatarmál húsnæma samantlagt er 5135,6 m<sup>2</sup> og heildarúmmál húsnæma er 30702 m<sup>3</sup>. Aðkomu að húsnæmi fyrir akandi gesti er frá Kaplaskjólsvægi, þar eru 51 staði. Einnig er möguleik á aðkomu að geymslu og þess háttar frá Frostaskjöli.

Á suðurlhuta lóðarinnar er yfirbyggð stúka með sæti fyrir 1500 áhorfendur. Á lóðinni eru þrjú knattspyrnuvelli í fullri stærð einn af þeim er keppnisvöllur, þar er einnig lítil æfingavöllur afgirtur og einn malavöllur. Í norðaustur hluta lóðarinnar er leikuvöllur. Lóðin er girt af með 2-3 metra hárgi girðingu og miklum gróðri. Við Kaplaskjólsvægi eru staðsettir skúlar fyrir snyrtinkur og miðstöð.

Í norðvestur hluta lóðarinnar að Frostaskjöli er tveggja hæða bygging byggð 1982. Heildarflatarmál byggingarinnar er 598,9 m<sup>2</sup> og heildarúmmál byggingarinnar er 2488 m<sup>3</sup>. Aðkomu að byggingunni er frá Frostaskjöli. Umhverfis bygginguna eru 73 bílastæði.

Bílastæði við Flyðrugrandina eru samtals 58, þar að auki eru þar 6 leigubílastæði.

Að Frostaskjöli 4 er íbúðahús þar sem í dag er starfrækt leikskóli.

## Deiliskipulag í gildi

Í gildi er deiliskipulag samþykkt sem samþykkt var í borgarráði 28. janúar 2003, með síðari breytingum, síðast breytt árið 2014. Þar var m.a. gert ráð fyrir nýjum gervigrasvelli og byggingareit fyrir áhorfendastöðu á norðurhluta lóðar. Gervigrasvöllurinn er kominn, en ný stúka hefur ekki verið reist. Jafnframt var gert ráð fyrir nýrri flöðysingu og byggingareitum fyrir minni þjónustukúra.

Heildarstærð lóðarinnar Frostaskjöli 2 og 6 er 5,1 ha. Heildarbyggingamagn á lóðinni er 792 m<sup>2</sup> Nýtingarhlutfall á lóðinni er <0,2 Heildarfjöldi bílastæða á lóðinni er 124 bílastæði.

## Deiliskipulagstillaga

**Markmið**  
Aðstaða Knattspyrnufélags Reykjavíkur (KR) hefur lengi sétið á hakanum og nauðsynlegt að endurnýja og bæta ymis mannvirkni félagsins.  
Árið 2016 var unnin skýrsla þar skoðað var með skipulagðum hætti hvernig mætti bæta íbrotastöðu félagsins með hagsunni hverfisins í heild í fyrirrúmi. Ráðgjafaryrirtæki Borgarbragar ehf. vann skýrsluna fyrir KR. Markmið vinnunnar var að finna út hvernig bæta mætti aðstöðu KR og jafnframt bæta rektarumhverfi félagsins. Niðurstaða skýrslunnar var að á svæðinu skyldi reisa íbrotta-, tómtunda- og þjónustumiðstöð. Jafnframt yrði bílönð byggð í þjórum svæðisins og aðstaða til aðhilda íbrottaíðkunar bætt með byggingu fjólnota íbrotthúss, nýs keppnisvallar af fullkominni gerð með vildigandi áhorfendastúku.  
Viljayfrlýsing um samstarf milli KR og Reykjavíkurborgar var undirritað d. 9. nóvember 2017 þar sem gert var ráð fyrir að unnin yrði deiliskipulag með hlífðsjón af skýrslu Borgarbragar ehf og þeirri vinnu sem unnin var í framhaldi hennar. Tillaga sú sem hér liggur fyrir er niðurstaða þeirrar vinnu. Tillagan er sett fram á þremur uppdráttum með sneiðingum, skýringarmyndum og þrívíddarmyndum.

**Aðalskipulag**  
Í tengslum við áform um uppbyggingu á KR svæði hefur verið útbúið verk lýsing og tillaga lög fram að brennu aðalskipulagi Reykjavíkur 2010-2030 sem fjallar um breytta landnotkun, nýjan kjarna í vesturbæ og fjölgun íbúa. Í forsendum breytingar segir m.a. að í tengslum við þá uppbyggingu og endurbætur á íbrotastöðum, hefur verið hugað að því að stúla að fjölþeyttari landnotkun á svæðinu. Það hefur einkum verið skoðað í samhengi við byggingu nýrrar áhorfendastúku við aðal keppnisvöll félagsins, á móts við annars vegar Kaplaskjólsvæg og Flyðrugrandina hins vegar. Það er í skóga samræmi við megin markmið aðalskipulagsins að skapa heilsteyptri götumyndir við víðkomandi götur og fjölþeyttari starfsemi í hverfinu. Það samræmið einnig vel markmiðum aðalskipulagsins að stúla að þéttu byggðar þess þó að skerta þá íbrotastarfermi sem fyrir er. Gildandi aðalskipulag gerði ráð fyrir landnotkun „Íbrotastæði“, sem er skilgreint sem opið svæði (OP), þar sem um er að ræða íbrotastæði sem bjórn einum borgarluta. Breytt aðalskipulag gerir ráð fyrir að landnotkun afmarkaðs svæðis meðfram Flyðrugrandi og Kaplaskjólsvægi verði skilgreint sem verslunar- og þjónustusvæði, íbúðarbyggð eða sambærileg notkun sem er við hæfi fyrir fyrrihugaða byggð. Svæðið verður mögulega skilgreint sem ný kjarni innan hverfisins, sbr. stefna um Kaupmanninn á horninu.

## Stutt lýsing deiliskipulagstillögu

Tillagan gerir ráð fyrir nýjum aðalvelli með stúku á tvo vegu. Aðalvelli er snúð 90° frá því sem nú er og er stúkur með langliðum vallar. Elsti íbrotastúlinn við Frostaskjól er fjarlægður og byggður nýr með tilheyrandi þjónusturými. Ný þjónusturými fyrir fjólagi eru byggð undir vestrustu og almenn þjónusturými og íbúðir við Kaplaskjólsvæg og Flyðrugrandi. Um miðbik svæðisins, norðautan við Flyðrugrandi er gert ráð fyrir fjólnota íbrotthúsi. Með uppbyggingu þessari telur KR sig geta sinnt þórfum flestra íbrottagreina sem stundardir eru innan ramma þess.

## Íbrotastúla

Byggt verður nýtt íbrotthús (54x41,4 m) í stað eldra húss (F1 á uppdrætti). Búningsherbergjum fjólagi og félagsrymi KR endurbætt og stækkað undir stúku á suðvesturhlíð (F3 á uppdrætti). Nýjar áhorfendastúkur byggðar við norðaustur- og suðvestur hlíðar keppnisvallar (F3 á uppdrætti). Inngangir í stúku eru á horni Flyðrugrandi og Kaplaskjólsvegar og á suðvesturhorni við Kaplaskjólsvæg. Fjólnota íbrotthús (65x74 m) verður byggt um miðbik svæðisins (F4 á uppdrætti) og göngubúru sem tengir mannvirkni við norðvestur hlíð vallar (F2 á uppdrætti). Núverandi félagsstaða KR (merkt D á uppdrætti) við suðvesturhlíð svæðis er stækkuð og endurbætt.

## Þjónusturými

Á fyrstu hæð þjónustubyggingar að Flyðrugrandi er gert ráð fyrir yfirbyggðum bílastæðum. Á fyrstu hæð þjónustubyggingar að Kaplaskjólsvægi er gert ráð fyrir verslun og þjónustu. Á 2. hæð að Flyðrugrandi og Kaplaskjólsvægi eru önnur þjónusturými sem munu nýttast annað hvort fyrir fjólagi eða aðra þjónustu við hverfið. Minnisblað ALTA (A1313-005-001 dags. 28.12.2016) var unnið til að meta áhrif á nýjan kjarna í Vesturbæ á stúðu og þjónustu innan hverfisins. Þar segir að „Miðað við fjólnota í vestrulhuta Reykjavíkur og þéttleika litilla hverfisverslana þar, er ekki að sjá að það sé neitt í skipulagi sem mæli sérstaklega á móti því að nýtt verslunarmarkmið komi á KR svæðið. Almenn er jákvætt að bætt neitt hverfisverslana innan hverfisverfa til að auka aðgengi fyrir t.a.m. gangandi að þeirri þjónustu.“ Minnisblað ALTA er lagt fram sem fylgiskjal þessarar tillögu að deiliskipulagsbreytingu. Innan veggja KR heimilis hefur farið fram ymis konar þjónusta við íbúa hverfisins auk hefðbundinnar íbrotastarfermi. Með nafna frístundheimili, tónlistarskóla, tómtundir fyrir aldraða ofl. Með breyttu deiliskipulagi eru áform um að auka þessa starfsemi til muna.

## Íbúðir

Gert er ráð fyrir byggingu íbúa á 3. og 4. hæð í byggingu að Flyðrugrandi (G1 og G2 á uppdrætti). Gert er ráð fyrir um 10.000 m<sup>2</sup> íbúðarbyggðar eða um 100 íbúðum. Forðast skal einleitar íbúðargerðir og lögð er áhersla á fjölbreyttar stærðir þeirra. Engin ein íbúðargerð verði umfram 35% íbúa á hverri lóð. Áskilin er réttur Reykjavíkurborgar til að kaupa allt að 10 íbúðir.

## Umferð

Verkræðistofan EFLA skoðaði umferðarsköpun og öryggi vegna uppbyggingar á KR svæði (2200-905-MIN-001-V02 dags. 12. júlí 2018). Minnisblaðið er meðfylgjandi þessari tillögu að endurskoðun á deiliskipulagi.

Í minnisblaðinu segir m.a.: „Niðurstöður sýna að flest nærliggandi gatnamót við KR svæðið ráða vel við þá umferðarsköpun sem verður vegna uppbyggingarinnar.“ Minnisblaðið er jafnframt bent á ymsar mótvegðiságerðir sem græpa má til tilta sporna við af mikilli umferðarsköpun.

## Bílastæði

Við aðalinnangang er gert ráð fyrir rúmlega 30 skammtímbílastæðum. Á norðvestur hluta lóðar eru 70 bílastæði og fyrstu hæð við Flyðrugrandi er gert ráð fyrir yfirbyggðum bílastæðum. Samstímbílastæði eru í götum eins og kostur er og þau notuð sem slepptæði fyrir tómtundarútur og foreldraskul.

## Áfangar

Uppbygging er fyrirhugað á næstu árum. Þó er reiknað með akveðinni áfangaskiptingu skv. eftirfarandi áfangi:

1. áfangi: Bygging fjólnotthúss um miðbik svæðis (merkt F4 á uppdrætti).
2. áfangi: Niðurrif elsta íbrotastalar og bygging nýs (merkt F1 á uppdrætti).
3. áfangi: Aðalvelli snúð.
4. áfangi: Bygging íbúa og þjónusturýmis við Flyðrugrandi og Kaplaskjólsvæg (merkt G, G1, G2 á uppdrætti).
5. áfangi: Bygging áhorfendastúka við austur- og vestrulhlíð (merkt F3, F5 á uppdrætti).
6. áfangi: Samhliða áfangi 5 er endurbætt félagsstaða KR við vestrulhlíð vallar.
7. áfangi: Endurbætur núverandi félagsstaðu og aðkomu að stúku.
8. áfangi: Göngubúru á milli áhorfendastúka við austur- og vestrulhlíð (merkt F2 á uppdrætti).

## Almennir hönnunarskilmálar

Skilmárl deiliskipulagsins gilda fyrir íbrottabyggingar, íbrottavelli og þjónustu- og íbúðabyggingar. Svæðinu er skipt upp í tveir lóðir; annars vegar lóð fyrir íbrottamannvirki og hins vegar lóð fyrir íbúða- og þjónustubyggingar. Í skilmálatóflu er gerð grein fyrir stærðum bygginga og heildar nýtingarhlutfalli lóðarinnar.

## Byggingareitur íbrottamannvirki

Gerður er nýr byggingareitur fyrir fjölþeyttari víbýggingar núverandi mannvirkja. (F1 á uppdrætti). Gert ráð fyrir að núverandi íbrotastalar í norðvesturhluta mannvirkja verði fjarlægðar. Þar verður byggður nýr salur og áhorfendastæði. Bygging er tveir hæðir og tengist eldri búningshlufum og félagsrymi. Í tengslum við nýjan íbrotastalar er byggð ný búningastæða, íbrotastúla, þrotastúla og veitingarými á milli sala. Byggingareitur íbrotastalar er 54 m x 41,3 m. Stærðir eru sýndar í töflu.

## Byggingareitur fjólnotahúss

Gerður er nýr byggingareitur fjólnotahúss 73,9 x 65,2 m (F4 á uppdrætti). Bygging er samtals um 4800 m<sup>2</sup> og rúman sem svarar hálfum knattspyrnuvelli og aðstöðu til ólíkrar frjálsra íbrotta ofl. Gert er ráð fyrir að golf húss sé sé niðurgreidd frá aðliggjandi landnaðum e.a. 1,8-2,0 metra. Aðalinnangangur verður frá tenginginni sem hefur verið aðkomu um ramp frá Flyðrugrandi.

## Tengingangur

Á milli knattthúss og íbrottamannvirki er gert ráð fyrir lokuðum/yfirbyggðum tengingangi á tveimur hæðum, rúmlega 400 m<sup>2</sup> að stærð (F2 á uppdrætti). Byggingareitur er 5 metra breiddur og nær á milli íbrottamannvirka beggja vegna aðavallar. Gert er ráð fyrir innangangi í fjólnotahús/knattthús úr tengingangi.

## Byggingareitur félagsstöðu

Norðautan núverandi íbrotta- og félagsstöðu er gert ráð fyrir víbýggingu, 2ja hæða, sem rúmar frekari félagsstöðu og áhorfendastæði (F3 á uppdrætti).

1. hæð er anddrygri, forsalar, aðkomu að íbrottastöðu, eldhúsi, veitingasal, safnrými og sportverslun. Í tengslum við aðalforsal er upphitunarsalur, forsalar stúla, veitingar og salerni.

2. hæð er gert ráð fyrir starfsemi félagsmiðstöðuvar (nú Tjörni), aðstöðu KR klúbbs og veitingum. Þar eru einnig aðstaða dómara, búningshlufar, fundarsalur og aðgengi að fjólnotalsal um brú.

3. hæð er skólahúsnæði (nú tónlistarskóli).

4. hæð er veitingasalur.

## Íbúða- og þjónustubyggingar

Við Flyðrugrandi og Kaplaskjólsvægi er komið fyrir á sér lóð (merkt G, G1 og G2 á uppdrætti) íbúða- og þjónustubyggingum 3. og 4. hæða.

Við Flyðrugrandi (G1 og G2 á uppdrætti) eru bílastæði á 1. hæð, þjónusturými á 2. hæð og íbúðir á 3. og 4. hæð. 4. hæðin er um 50% grunnflatar. Í skilmálatóflu kemur fram stærð íbúðahluta og er gert ráð fyrir um 100 íbúðum samtals við Flyðrugrandi og Kaplaskjólsvæg. Í horni milli bygginga (merkt G á uppdrætti) er kvæð um innangang að áhorfendastæðum.

Á 1. hæð Kaplaskjólsvæg eru þjónusturými, en á öðrum hæðum er gert ráð fyrir íbúðum. 4. hæðin er um 50% grunnflatar. Kvæð er um innangang að áhorfendastæðum í suðurlhuta byggingar.

## Flöðylýsing

Á byggingum, í fjórum hornum mannvirkis, er gert ráð fyrir flöðylýsing og aðalvöll. Um er að ræða fjögur móstur með lýsingu í samræmi við reglu FIFA um leiki í undarúslitum Evrópukeppni. Miðað er við að lýsing verði ekki í notkun að samlagi, sem miðast við 1. apríl - 15. ágúst. Lýðs skulu slökkt í síðasta lagi kl. 22.00 á virkum dögum en fyrr ef völlur er ekki í notkun.

## Umngengisreglur um keppnisvöll

Setja verður reglur um umngengi við keppnisvöll, enda er markmið þeirra að hafa góðan ramma utan um nýtingu keppnisvallarinn. Miðað er við samartímabili 2. apríl - 14. ágúst og vetrartímabili 15. ágúst - 1. apríl. Þessar reglur skulu kynntar íbúum í nágrenni þegar lýsing á keppnisvelli hefst og vera sýnilegar á vef félagsins og á skilti við keppnisvöll. Miðað er við að fjóldýs sé ekki í notkun fyrir smartímann. Miðað skal við að samþykka tímátöflu um notkun keppnisvallar sem stjórn félagsins samþykkir og það hámarksnýting er reynt verður af fremsta megni að haga skipulagi þannig að álag á velliðum sé dags daglega frá kl. 15-19 en ónaði sé lágmarkað eftir kl. 20.00 að jafnaði. Lýðs séu slökkt í síðasta lagi kl. 22.00 á virkum dögum en fyrr ef hætt er.

Hljóðmengun, auglýsingaskilti, giröngur og merkingar  
Koma skal eins og kostur er í veg fyrir hljóðmengun frá keppnisvelli að íbúðahúsum í nágrenni. Byggingar umhverfis villinn munum skýla fyrir hljóðmengun, en hafa skal sérstakar áætlaðir að ekkert öðru óháð af notkun vallar. Útlit og hæðir girðinga og auglýsinga á þeim skulu metnar af borgaryfirvöldum. Ekki verður heimilt að vera með auglýsingar sem snúa að húsum við Kaplaskjólsvæg, Flyðrugrandi, Meistaravelli og Frostaskjöli. Farið verður í heildarskóðun á útliti og frágangi girðinga og auglýsingaskilti umhverfis íbrotastæðuþannig að það fái heildstætt og fallett yfirbragð.

Lögð er áhersla á að allur löðarfágangur sé vandaður og gróðurstetning notuð til þess að draga úr sjónrænum áhrifum girðinga umhverfis íbrottavelli.

**Aðal keppnisvöllur**  
Aðal keppnisvelli er snúð 90° frá því sem nú er. Hann verður 80x122,5 m og lagður gervi- eða lífandi grasi. Hiti verður undir grasi.

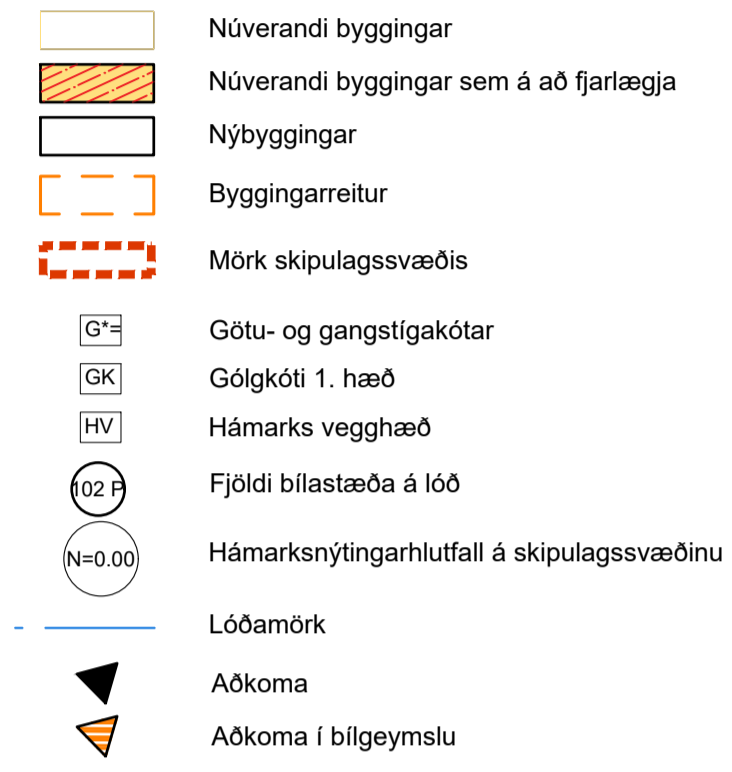
**Áhorfendastúkur**  
Við langhlíðar aðal keppnisvallar er komið fyrir yfirbyggðum áhorfendastættum með sætum fyrir um 4000 manns (merkt F3 á uppdrætti)

**Sparkvöllir**  
Um miðbik svæðis er komið fyrir sparkvöllum til leiks og æfinga.

**Gervigrasvöllir**  
Á norðvestur hluta skipulagsvæðis er nú þegar uppbyggð gervigrasvöllur. Hann er öbreyttur í breyttu skipulagi.

**Sérskilmálar**  
Í skilmálatóflu koma fram stærðir og umfang bygginga. Miðað er við að hönnun sé metnaðarfull en lítilsátt og hæfi starfsemi og umhverfi.

Á skilmálatóflu koma fram hæðir húsa og stærðir.



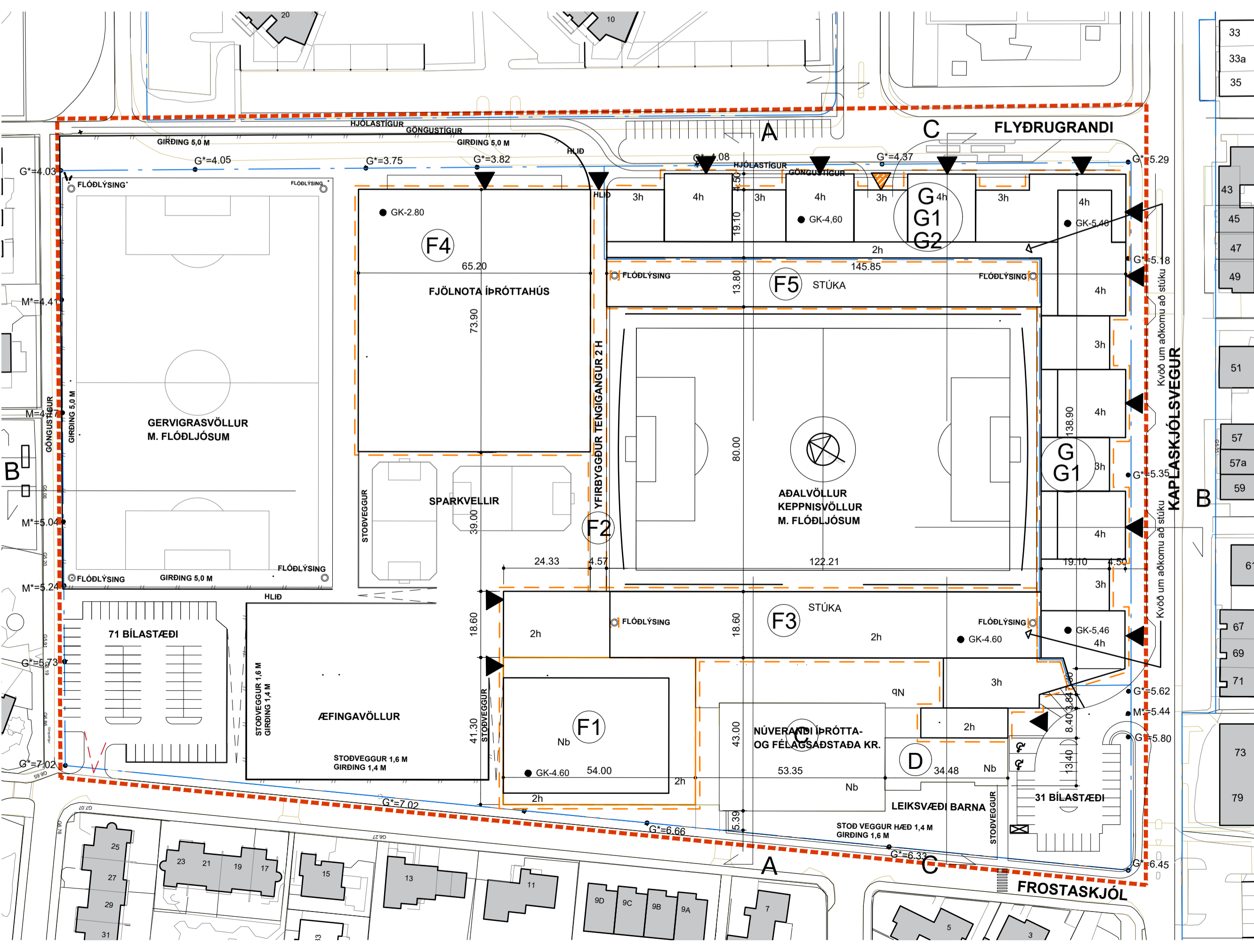
Deiliskipulagsbreyting þessi sem fengið hefur meðferð í samræmi við ákvæði 2. mgr. 26. gr. skipulags- og byggingarlaga nr. 123/22.10.2010 var samþykkt í þann 2019.

Tillagan var grendarkynt fyrir hagsmunaáðilum 2019. sýnt á uppdrætti og barst samþykki þeirra þann 2019.

Auglýsing um gildistöku breytingarinnar var birt í B-deild Stjórnartíðinda þann 2019.

Borgarsjóður tekur að sér að bæta það þjón sem einstakir aðilar kunna að verða fyrir við breytingu þessa.

## GILDANDI DEILISKIPULAG. MKV. 1:1000. SAMÞYKKT Í BORGARRÁÐI 28 JANÚAR 2003.



Heildarstærð lóðarinnar Frostaskjöli 2 og 6 er 5,1 ha. Heildarbyggingamagn á lóðinni er 792 m<sup>2</sup> Nýtingarhlutfall á lóðinni er <0,2 Heildarfjöldi bílastæða á lóðinni er 124 bílastæði.

## Deiliskipulagstillaga

**Markmið**  
Aðstaða Knattspyrnufélags Reykjavíkur (KR) hefur lengi sétið á hakanum og nauðsynlegt að endurnýja og bæta ymis mannvirkni félagsins.  
Árið 2016 var unnin skýrsla þar skoðað var með skipulagðum hætti hvernig mætti bæta íbrotastöðu félagsins með hagsunni hverfisins í heild í fyrirrúmi. Ráðgjafaryrirtæki Borgarbragar ehf. vann skýrsluna fyrir KR. Markmið vinnunnar var að finna út hvernig bæta mætti aðstöðu KR og jafnframt bæta rektarumhverfi félagsins. Niðurstaða skýrslunnar var að á svæðinu skyldi reisa íbrotta-, tómtunda- og þjónustumiðstöð. Jafnframt yrði bílönð byggð í þjórum svæðisins og aðstaða til aðhilda íbrottaíðkunar bætt með byggingu fjólnota íbrotthúss, nýs keppnisvallar af fullkominni gerð með vildigandi áhorfendastúku.  
Viljayfrlýsing um samstarf milli KR og Reykjavíkurborgar var undirritað d. 9. nóvember 2017 þar sem gert var ráð fyrir að unnin yrði deiliskipulag með hlífðsjón af skýrslu Borgarbragar ehf og þeirri vinnu sem unnin var í framhaldi hennar. Tillaga sú sem hér liggur fyrir er niðurstaða þeirrar vinnu. Tillagan er sett fram á þremur uppdráttum með sneiðingum, skýringarmyndum og þrívíddarmyndum.

**Aðalskipulag**  
Í tengslum við áform um uppbyggingu á KR svæði hefur verið útbúið verk lýsing og tillaga lög fram að brennu aðalskipulagi Reykjavíkur 2010-2030 sem fjallar um breytta landnotkun, nýjan kjarna í vesturbæ og fjölgun íbúa. Í forsendum breytingar segir m.a. að í tengslum við þá uppbyggingu og endurbætur á íbrotastöðum, hefur verið hugað að því að stúla að fjölþeyttari landnotkun á svæðinu. Það hefur einkum verið skoðað í samhengi við byggingu nýrrar áhorfendastúka við aðal keppnisvöll félagsins, á móts við annars vegar Kaplaskjólsvæg og Flyðrugrandina hins vegar. Það er í skóga samræmi við megin markmið aðalskipulagsins að skapa heilsteyptri götumyndir við víðkomandi götur og fjölþeyttari starfsemi í hverfinu. Það samræmið einnig vel markmiðum aðalskipulagsins að stúla að þéttu byggðar þess þó að skerta þá íbrotastarfermi sem fyrir er. Gildandi aðalskipulag gerði ráð fyrir landnotkun „Íbrotastæði“, sem er skilgreint sem opið svæði (OP), þar sem um er að ræða íbrotastæði sem björn einum borgarluta. Breytt aðalskipulag gerir ráð fyrir að landnotkun afmarkaðs svæðis meðfram Flyðrugrandi og Kaplaskjólsvægi verði skilgreint sem verslunar- og þjónustusvæði, íbúðarbyggð eða sambærileg notkun sem er við hæfi fyrir fyrrihugaða byggð. Svæðið verður mögulega skilgreint sem ný kjarni innan hverfisins, sbr. stefna um Kaupmanninn á horninu.

## DEILISKIPULAGSBREYTING. MKV. 1:1000

## SKILMÁLATAFLA

DEILISKIPULAG LÓÐ		LÓÐARSTÆRÐ	NÝTINGARHLUTFALL	BRÚTTÓ FLATARMÁL BYGGINGA	MÖGULEGT NÝTT BYGGINGAMAGN	HEILDAR- FJÖLDI BÍLASTÆÐA
D	FÉLAGSHEIMILI	54000 m <sup>2</sup>	0,57	31046 m <sup>2</sup>		102
C	ÍBROTASTAÐHÚS			848,3 m <sup>2</sup>		
F	NÝ ABSTADA KR.			3418,3 m <sup>2</sup>		
F1	ÍBROTASTALUR				9033,7 m <sup>2</sup>	
F2	TENGINGANGUR				402,0 m <sup>2</sup>	
F3	STÚKUR OG ABST.				2842,0 m <sup>2</sup>	
F4	FÓTBOLTAHÚS				4805,0 m <sup>2</sup>	
G	ÍBÚÐIR				9681,0 m <sup>2</sup>	
G1	ÞJÓNUSTA				4965,0 m <sup>2</sup>	
G2	BÍLASTÆÐI				3100,0 m <sup>2</sup>	80

## NÚVERANDI BYGGINGAR Á LÓÐINNI

LÓÐ NOTKUN	LÓÐARSTÆRÐ	NÝTINGARHLUTFALL	BRÚTTÓ FLATARMÁL BYGGINGA	BÍLASTÆÐI
D FÉLAGSHEIMILI	54000 m <sup>2</sup>	0,11	6211,9 m <sup>2</sup>	124
B Í				