



Reykjavíkurborg

Reykjavík 11.08.2022

Borgarráð Reykjavíkur  
Tjarnargötu 11  
101 Reykjavík

Hér með sendist útskrift úr gerðabók umhverfis- og skipulagsráðs frá 10. ágúst 2022 varðandi eftirfarandi mál.

### **Brekkubær 39**

Lögð fram umsókn Kjartans Stefánssonar dags. 5. janúar 2022 um stækkun lóðarinnar nr. 39 við Brekkubæ, samkvæmt uppdr. Teiknistofunnar Stiku ehf. dags. 8. september 2021. Einnig er lögð fram umsögn skipulagsfulltrúa dags. 1. apríl 2022. Lagt er til að umsókninni verði synjað með vísan til umsagnar skipulagsfulltrúa.

*Umsókninni er synjað með vísan til umsagnar skipulagsfulltrúa dags. 1. apríl 2022.*

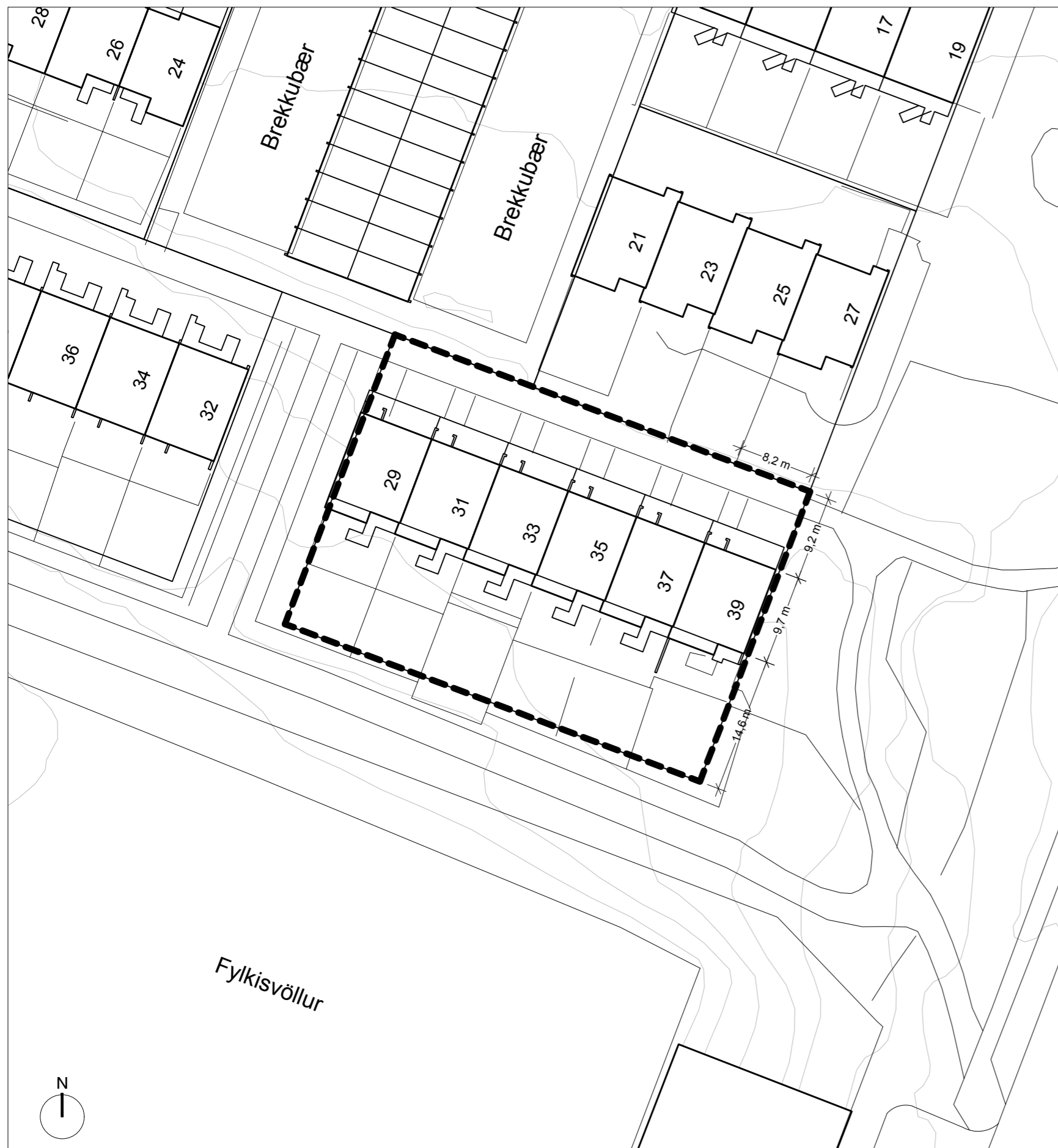
*Vísan til borgarráðs.*

F.h. umhverfis- og skipulagssviðs

---

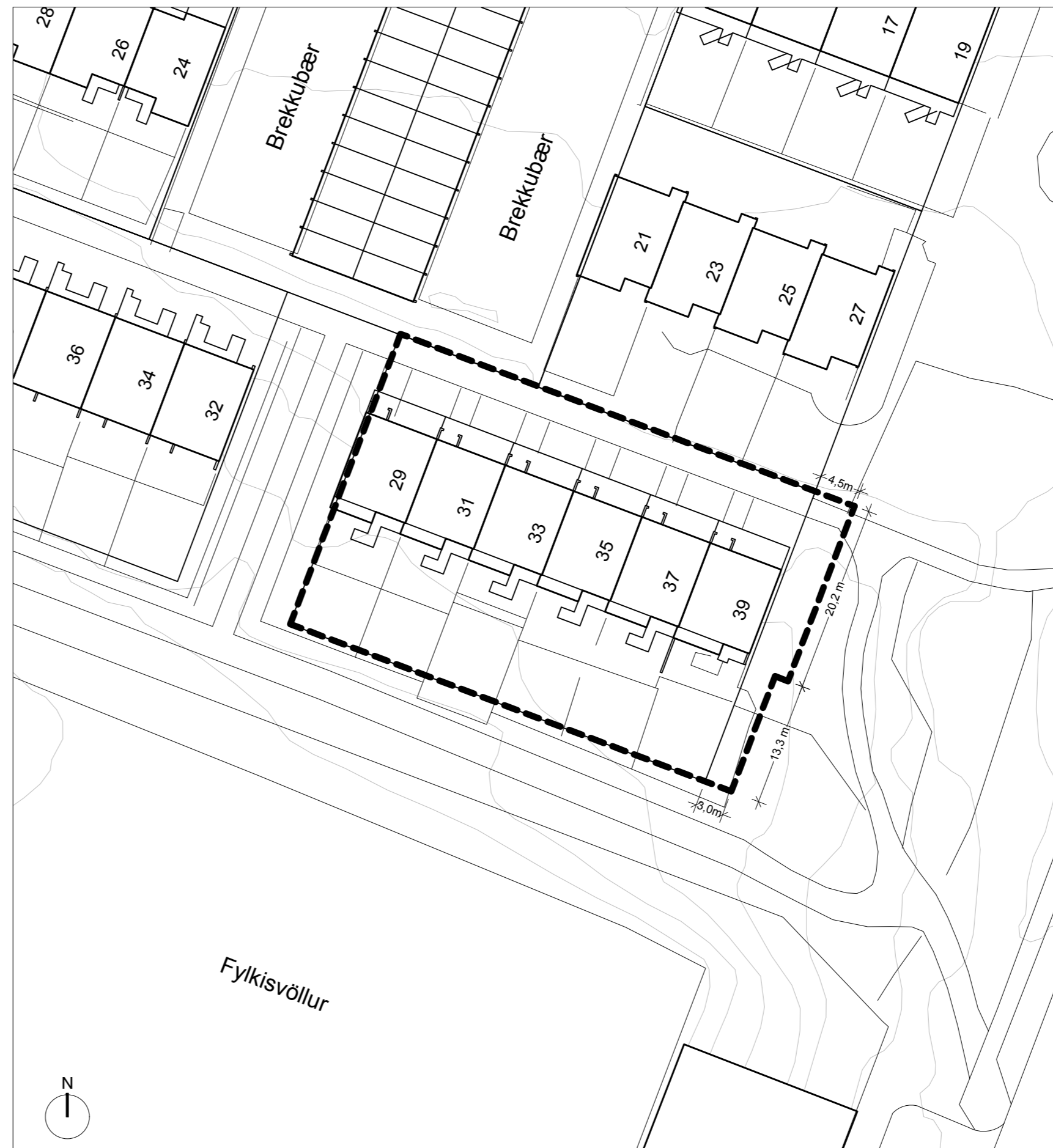
Glóey Helgudóttir Finnsdóttir

Fylgiskjöl: uppdr. dags. 8. september 2021 og umsögn skipulagsfulltrúa dags. 1. apríl 2022.



AFSTÖÐUMYND FYRIR BREYTINGU 1:500

----- lóðarmörk



AFSTÖÐUMYND EFTIR BREYTINGU 1:500

----- lóðarmörk

**BREKKUBÆR 29-39**  
UMSÖKN UM STÆKKUN Á LÓÐ

Landnúmer: L111273  
Staðgreinir: O-1- 4361606

Sótt er um leyfi til að stækka lóð til austurs.  
Lóðarstækkunin yrði hluti af garðrymi Brekkubæjar 39.

Lóð stækkar um 130,8 fm.

Stærð lóðar fyrir breytingu: 1608,0 fm  
Stærð lóðar eftir breytingu: 1738,8 fm

útg 01: 8. sept. '21

teiknistofan  
hverfisgata 18  
info@stika.is  
8686584

STIKA  
101 reykjavík  
8663090

Eva Huld Friðriksdóttir arkitekt  
Magnea Guðmundsdóttir arkitekt

kt. 300176-4619  
kt. 170378-3779

**BREKKUBÆR 39**  
STÆKKUN Á LÓÐ

Aðaluppdrættir  
Afstöðumynd

Mkv. 1:500 í A2  
Dags. 8. sept. 2021  
Teikn. BB39\_A\_21\_001  
Útg. 01



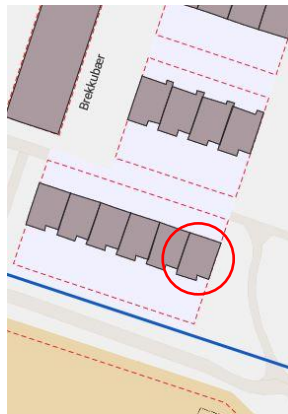
Reykjavík, 1. apríl 2022

## Varðar: Brekkubær 39 (umsókn um lóðastækkun)

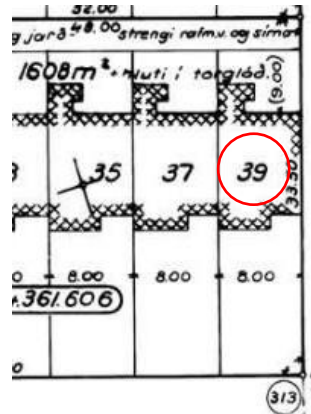
Á embættisafgreiðslufundi skipulagsfulltrúa 11. mars 2022 var lögð fram umsókn Kjartans Stefánssonar dags. 5. janúar 2022 um stækkun lóðarinnar nr. 39 við Brekkubæ, samkvæmt uppdráttum Teiknistofunnar Stiku ehf. dags. 8. september 2021. Erindinu var vísað til umsagnar verkefnisstjóra.



Aðalskipulag Reykjavíkur 2040



Hverfisskipulag



Mæliblað

## Skipulagsleg staða

Í gildi er Aðalskipulag Reykjavíkur 2040, samþykkt í borgarstjórn Reykjavíkur 19. október 2021 og birt í B-deild stjórnartíðinda 18. janúar 2022. Samkvæmt aðalskipulagi tilheyrir lóðin og byggingin á Brekkubæ 39 borgarhluta 7 Árbæ og er á skilgreindu íbúðasvæði, ÍB 45 Árbær.

Í gildi er Hverfisskipulag Árbæjar 7.2, samþykkt 10. október 2019.

## Umsögn:

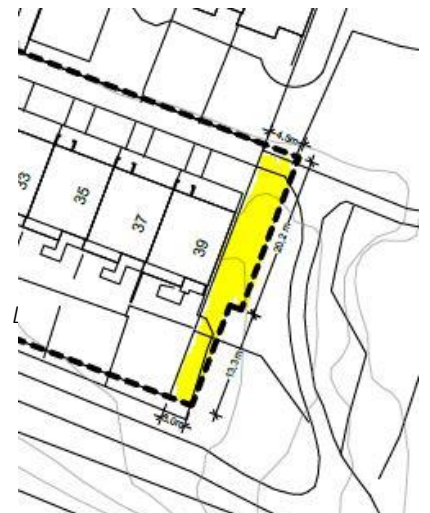
Húsið á lóð nr. 39 við Brekkubæ er steinsteypt raðhús á þrem hæðum, byggt árið 1981 skv. fasteignaskrá. Sótt er um að stækka lóð nr. 39 við Brekkubæ inn á opið svæði við hlið lóðarinnar. Skv. aðalskipulagi er opna svæðið (OP) hluti af borgargarðinum Elliðaárdal. Ekki er heimilt að stækka lóð íbúðarhúsa út á opið svæði á borgarlandi. Til að stækka lóð þyrfti að breyta gildandi hverfisskipulagi. Ekki stendur til að fara í breytingar á hverfisskipulagi á næstunni. Því er ekki hægt að fallast á erindið.

## Niðurstaða:

- Lagt er til að umsókninni verði synjað.

f.h skipulagsfulltrúa Reykjavíkur

Sigríður Lára Gunnarsdóttir, sérfræðingur



Lóðastækkun