

Minnisblað til formanns MÍTR

unnið í kjölfar kynningar safnstjóra Borgarsögusafns Reykjavíkur á stefnu og stöðu Viðeyjar (kynnt í fagráði 10. maí 2021).

Stefnumótun sem varðar Viðey var lokið árið 2001. Brýnt er að taka hana upp og meta árangur sl. 20 ára og í kjölfarið leggja drög að framhaldinu. Lagt er til að MÍTR stofni starfshóp sem hefur með höndum að undirbúa þá vinnu og koma málinu í góðan farveg.

Helstu verkefni:

1. Fara yfir eldri stefnu og meta hvaða markmið hafa náðst og hver ekki og enn fremur hvaða markmið eiga ekki lengur við.
2. Greina helstu breytur í umhverfi Viðeyjar sl. 20 ár, sem munu hafa áhrif á starfsemina.
3. Kortleggja mögulega hagaðila.
4. Undirbúa verk- og tímaáætlun fyrir nýja stefnumótun.

Starfshópin skipa:

- Guðbrandur Benediktsson, fulltrúi MOF (ritari)
- Þórólfur Jónsson, fulltrúi USK
- Tveir fulltrúar úr fagráði (t.d. Líf Magneudóttir og Katrín Atladóttir sem sýndu málinu áhuga).


Starfshópur skilar greinargerð til fagráðs í lok sumars.

Guðbrandur Benediktsson, safnstjóri Borgarsögusafns Reykjavíkur

Viðey í fortíð, nútíð og framtíð


Kynning á stöðu mála og umræður
um næstu skref til framtíðar

Viðey – saga og sérkenni



Viðey – stefnumótunarvinna 2001

1. Skipulag
2. Samgöngur
3. Umhverfi og menningarlandslag
4. Fræðsla
5. Rannsóknir
6. Ferðaþjónusta




Viðey – nýlegar aðgerðir

I Forsætisráðherrar Norðurlandanna samþykkja nýja framtíðarsýn Norrænu ráðherranefndarinnar og funda með kanslara Þýskalands í Viðey




Viðey – ýmsar hugmyndir uppi

- Framtíð Naustsins
- Félagsheimili Viðeyingafélagsins
- Útifundabrekka
- Endurheimt votlendis
- Olíutankur úr Þorpínu



Viðey – breytur í umhverfinu

- Brú út í Viðey – breytir miklu
- Stór hverfi að rísa í landi
- Sundastræto
- Ylstrandir



Þetta er staðan ... hvað tekur svo við? Umræður

- Menning og náttúra
- Undirbúningur, greining
- Stefnumótun, aðgerðir



Framtíðarsýn um Viðey og aðrar eyjar á Sundum

niðurstöður stýrihóps
21. nóvember 2001

Inngangur

Viðey og aðrar eyjar á Sundum skipa merkilegan sess í þjóðarsögunni. Kunnastur er þó hlutur Viðeyjar en fornleifarannsóknir sýna að byggð hefur verið í þar frá landnámsöld og þar var stofnað klaustur árið 1226. Eyjan kom við sögu siðaskipta og á seinni hluta 18. aldar var hún bústaður Skúla fógeta og miðpunktur í þeirri þróun er leiddi til kaupstaðarmyndunar í Reykjavík. Í upphafi 20. aldar er í Viðey gerð tilraun til atvinnuuppbyggingar sem síðar fluttist til Reykjavíkur eftir að höfn hafði verið gerð þar. Höfnin í Reykjavík var einn af hornsteinum í vaxandi höfuðstað. Um upphaf búsetu í öðrum eyjum er minna vitað, þar á eftir að svipta af hulunni með rannsóknum. Þó er ljóst að byggð hefur verið í Engey frá öndverðu, þar hafa verið nýttir til fullnustu kostir eyjabyggðar.

Menningarlandslag sem varðveist hefur í eyjunum er einstakt fyrir þá sök að eyjarnar hafa sloppið að mestu við framkvæmdagleði 20. aldar. Lega þeirra á Sundunum í faðmi höfuðborgarinnar er einnig einstök og fáar borgir geta státað af slíkum náttúruperlum. Í vaxandi borgarsamfélagi þar sem stöðugt gengið er á rými einstaklingsins verða svæði eins og eyjarnar sífellt verðmætari fyrir borgarana til hvíldar og endurnæringar.

Árið 1988 stóð Reykjavíkurborg fyrir hugmyndasamkeppni um nýtingu Viðeyjar og hefur nokkuð verið unnið í samræmi við hugmyndir sem þar komu fram. Aðrar eyjar þ.e. Engey, Þerney og Akurey hafa verið leigðar einstaklingum sem flestir nýta þær fyrir æðarbúskap. Lundey er í eigu ríkisins og er hún einnig leigð einstaklingum til ýmissa nytja. Allar eru eyjarnar á náttúruminjasrá.

Nokkrar breytingar urðu á rekstri Viðeyjar á þessu ári. Staðarhaldari lét af störfum og í kjölfar þess ákvað borgarráð, að tillögu menningarmálanefndar, að rekstur eyjarinnar skildi falin Árbæjarsafni en skrifstofu menningarmála var falin umsjón með mörkun stefnu um framtíðarnýtingu allra eyjanna.

Stýrihópur um verkefnið var settur á laggirnar en í honum áttu sæti fulltrúar menningarmálanefndar, umhverfis- og heilbrigðisnefndar auk þeirra embættismanna borgarinnar er málið varðar.¹ Stýrihópur myndaði fjóra ráðgjafahópa en í þeim áttu sæti fulltrúar stofnana, félaga, fyrirtækja auk einstaklinga sem hafa sérstaka þekkingu á málefnum tengd eyjunum². Nokkrir einstaklingar og stofnanir lögðu auk þess fram sérstakar greinargerðir og ábendingar.

Stýrihópurinn lagði mat á hugmyndir ráðgjafahópanna og byggir leiðarljós og markmið á framlagi allra þessara hópa. Þá var einnig stuðst við skoðanakönnun sem gerð var sumarið 2001 meðal gesta í Viðey og Reykvíkinga.³ Hugmyndir um ábyrgð og framkvæmd einstakra aðgerða er að finna í viðauka I.

Reykjavík 21. nóvember 2001

¹ Sjá lista í viðauka II.

² Sjá lista í viðauka II.

³ Edda R.H. Waage: Viðey – kyrrlát vin í skarkala borgarinnar. Verkefni styrkt af Nýsköpunarsjóði námsmanna og Reykjavíkurborg.

LEIÐARLJÓS

Viðey og eyjar á Sundum verði áhugavert útivistarsvæði og vettvangur fræðslu í sögu-og náttúrufræðum. Eyjarnar verði mikilvægur þáttur í menningartengdri ferðaþjónustu í borginni og aðgengilegar allan ársins hring.

0

MARKMIÐ

1. SKIPULAG

Viðey og eyjar á Sundum verði skipulagðar með það í huga að uppbygging eigi sér aðeins stað á fyrirfram skilgreindum svæðum og taki mið af sérstakri starfsemi en ekki fastri búsetu.

Leiðir:

- Fræðslusetur.
- Gestastofa/þjónustumiðstöð.
- Funda-og ráðstefnuaðstaða.
- Gistiaðstaða.
- Hafnaraðstaða.
- Stígakerfi.

Aðgerðir:

- Gert verði deiliskipulag af eyjunum í samræmi við leiðarljós og markmið. Að öðru leyti er vísað í markmið 2-6.

Nánari skýring:

Gert er ráð fyrir nokkurri uppbyggingu í Viðey á afmörkuðum svæðum til að efla þar ýmis konar starfsemi. Ekki er gert ráð fyrir íbúðabyggingu.

Til að styrkja sögulegt hlutverk Viðeyjarstofu verði veitingarekstur þar endurskoðaður. Neðri hæðinni verði breytt í safn og búið viðeigandi húsgögnum. Norðan við Viðeyjarstofu verði heimilubýgging funda- og ráðstefnuaðstöðu sem tengja má neðanjarðar við stofuna með "sögugang". Þarna lækkar land verulega og því gæti þessi nýja bygging opnast á móti norðri en myndi ekki skyggja á ásýnd Viðeyjarstofu frá suðri. Með funda- og ráðstefnuaðstöðu má gera ráð fyrir veitingarekstri og gestastofu/þjónustumiðstöð.

Byggt verði skýli yfir bryggjuna fyrir farþega. Þar mætti einnig koma fyrir ýmsum upplýsingum til gesta.

Stefnt er að því að reist verði fræðslusetur í tengslum við uppbyggingu á austurhluta Viðeyjar. Núverandi skólahús verði hluti af fræðslusetri. Gert er ráð fyrir lágreistri byggð og metnaðarfullum arkitektúr sem falli vel að náttúru og vísi til sögu eyjarinnar. Í tengslum við fræðslusetur verði komið upp vinnustofum með gistiaðstöðu til afnota fyrir þá sem vilja njóta kyrrðar.

Í Engey verði stefnt að endurreisn bæjarhúsa og nausts frá síðustu öld þar sem eyjabúskap og bátasmíði (Engeyjarlag) verði gerð skil, stríðsminjar verði varðveittar og til dæmis miðlað fróðleik um strandvarnir við Sund og Hvalfjörð.

Í öðrum eyjum sitji náttúrvernd í fyrirrúmi en náttúruskoðun verði möguleg með skipulegum hætti.

Aðgengi að eyjunum á Sundum þarf að bæta bæði með því að koma fyrir viðeigandi lendingaraðstöðu og með stígagerð.

Við uppbyggingu verði þess gætt að rekstrargrundvöllur og rekstrarform liggi ljós fyrir á hverju sviði áður en ráðist er í framkvæmdir. Uppbygging verði í þrepum byggð á rannsóknum og langtímasjónarmiðum.

2. SAMGÖNGUR

Eyjarnar verði aðgengilegar allan ársins hring og hægt verði að komast í Viðey á innan við klukkustund alls staðar að úr borginni.

Leiðir:

- Góð hafnaraðstaða í Viðey og landingarskilyrði í öllum eyjum.
- Kostir og gallar Sundastrætós kannaðir.
- Kostir og gallar göngubrúar/jarðganga úr Gufunesi kannaðir.
- Reglubundnar siglingar verði úr miðborginni.

Aðgerðir:

- Hafnaraðstaða verði bætt í Viðey bæði á núverandi stað og við Sundbakka, landingarskilyrði í öðrum eyjum verði til staðar.
- Kannaðir verði kostir og gallar þess að tengja ferjusamgöngur í eyjarnar, Viðey allan ársins hring aðrar eyjar árstíðarbundið, við almenningssamgöngukerfi borgarinnar. Tryggðar verði samgöngur milli eyjanna.
- Kannaður verði kostnaður og hagkvæmni þess að tengja Viðey landi við Gufunes með göngubrú eða göngum.
- Hafnar verði reglubundnar siglingar úr miðborginni a.m.k í fjóra mánuði á ári. Siglt verði í og kringum eyjarnar.

Nánari skýring:

Til að tryggja rekstrargrundvöll þeirrar starfsemi sem lagt er til að verði í eyjunum er nauðsynlegt að bæta samgöngur verulega frá því sem nú er. Tryggja þarf stöðugar og tíðar ferðir til Viðeyjar allan ársins hring og ferðir í aðrar eyjar árstíðabundið þannig að svæðið geti þjónað ferðamönnum. Samgöngur tengist almennri ferðaþjónustu og náttúruskoðun á Kollafirði og í Hvalfirði.

3. UMHVERFI OG MENNINGARLANDSLAG

Umhverfi og menningarlandslag eyjanna verði varðveitt og hlúð að markverðum þáttum í sögu þeirra og náttúru.

Leiðir:

- Náttúrulegu og menningarlegu umhverfi eyjanna verði sem minnst raskað.
- Menningarminjar bættar og endurgerðar.
- Stígakerfi eyjanna bætt.
- Aðstaða gesta bætt.
- Takmarkað húsdýrahald og hlunnindabúskapur leyfður á afmörkuðum svæðum.

Aðgerðir:

- Hvorki verði gróðursett tré né annar aðfluttur gróður.
- Vinna að stígakerfi sem tekur mið af þörfum allra. Gerðir verði greiðfærir aðalstígar og einfaldari náttúrustígar.
- Komið verði fyrir borðum, bekkjum, salernum og ruslafötum í tengslum við stígakerfið.
- Húsdýr verði höfð í afgirtum hölfum en þó gestum aðgengileg. Tryggja þarf aðgengi almennings að öllum eyjunum, einnig á varptíma æðarfugls.
- Samningar um nýtingu hlunninda í eyjunum verði endurskoðaðir með það fyrir augum að hlunnindabúskapur verði aðlagður aðgengi um eyjarnar.

Nánari skýring:

Eyjarnar eru lítt snortnar af mannvirkjum og öðru raski. Í eyjunum er menningarlandslag sem mikilvægt er að vernda. Minjar um búsetu og búskaparhætti fyrri tíma er víða að finna í eyjunum og þær ber að varðveita fyrir komandi kynslóðir. Aðfluttur gróður myndi raska þessu og því er lagst gegn gróðursetningu. Mikilvægt er að allir geti notið þeirra verðmæta sem eyjarnar, og þá sérstaklega Viðey, hafa uppá að bjóða og því er brýnt að bæta stígakerfið. Til að gestir geti notið dvalarinnar sem best er einnig nauðsynlegt að auka upplýsingar og bæta aðbúnað.

4. FRÆÐSLA

Náttúra og saga eyjanna á Sundum verði ómissandi þáttur í fræðslustarfi.

Leiðir:

- Fræðslusetur sett á laggirnar.
- Fræðsluefni gert aðgengilegt.
- Kennsluefni útbúið.
- Upplýsingar auknar við áfangastaði og minjar.

Aðgerðir:

- Fræðslusetur verði sett á laggirnar og reist til þess nýtt húsnæði skv. bestu fyrirmynd og/eða nýta núverandi húsnæði í Viðey.
- Öllu efni sem til er um eyjarnar verði safnað saman og haft aðgengilegt í Viðey. Nýtt efni útbúið með nýjustu tækni og miðlum.
- Kennsluefni verði samið fyrir öll skólastig í samvinnu við skólana.
- Fjölbreytt leiðsögn og fræðsla verði í boði á eyjunum.
- Sett verði upp fræðsluskilti um sögu og náttúru á erlendum tungumálum auk íslensku.

Nánari skýring:

Gert er ráð fyrir að fræðslusetur verði byggt upp í nokkrum áföngum. Í upphafi má nýta skólahúsið sem er til staðar í Viðey en síðar meir verði byggt nýtt setur þar sem hægt er að koma fyrir tæknibúnaði til miðlunar fróðleiks.

Talsvert hefur verið ritað um eyjarnar á Sundum og þá sérstaklega Viðey. Æskilegt er að þetta efni sé aðgengilegt á einum stað þannig að það nýtist sem best kennurum og fræðimönnum. Nauðsynlegt er að útbúa kennsluefni fyrir öll skólastig um náttúru og sögu eyjanna. Efnið verði nýtt í skólastofum og á vettvangi.

5. RANNSÓKNIR

Aflað verði þekkingar með rannsóknum á sviði menningarsögu og náttúrufars og þær lagðar til grundvallar við ákvörðun um framtíðarnýtingu eyjanna.

Leiðir:

- Fornleifarannsóknum haldið áfram.
- Náttúrufarsúttektum haldið áfram.
- Samspil æðarvarps og náttúru verði kannað.
- Niðurstöðum rannsókna miðlað í eyjunum.
- Vettvangur fræðimanna.

Aðgerðir:

- Haldið verði áfram fornleifarannsóknum í Viðey og hafnar rannsóknir í öðrum eyjum eftir því sem tilefni er til.
- Unnið verði að fornleifaskráningu í öllum eyjum.
- Nauðsynlegar náttúrufarskannanir verði gerðar.
- Nauðsynlegar rannsóknir á samspili æðarvarps og náttúru á svæðinu verði gerðar.
- Í fræðslusetri verði niðurstöðum rannsókna komið á framfæri á aðgengilegan hátt
- Frágangur við fornleifauppgröft í Viðey verði með þeim hætti að að fornminjar verði sýnilegar gestum.
- Í fræðslusetri verði aðstaða fyrir fræðimenn til að vinna úr rannsóknum og miðla þekkingu sinni.

Nánari skýring:

Nauðsynlegt er að fara í ofangreindar rannsóknir og kannanir áður en teknar verða frekari ákvarðanir um nýtingu og mannvirkjagerð í eyjunum. Framtíð æðarvarps og annars búskapar í eyjunum þarf að byggjast á niðurstöðum rannsókna. Þá er mikilvægt að þær upplýsingar og sá fróðleikur sem aflað er við þessar rannsóknir verði öllum aðgengilegur. Þannig hefur fornleifauppgröfurnar mikið aðdráttarafl, bæði fyrir innlenda og erlenda gesti og því nauðsynlegt að gera hann sýnilegan og aðgengilegan.

6. FERÐAÞJÓNUSTA

Eyjarnar verði mikilvægur þáttur í að styrkja Reykjavík sem áfangastað fyrir erlenda og innlenda ferðamenn.

Leiðir:

- Gestastofu/þjónustumiðstöð komið upp í Viðey.
- Vönduð aðstaða fyrir minni ráðstefnur og fundi.
- Gistiaðstaða fyrir hópa og einstaklinga reist.
- Afþreying.
- Öflugt kynningarstarf.

Aðgerðir:

- Í gestastofu verði m.a. upplýsingamiðstöð fyrir eyjarnar, sala á minjagripum, kaffistofa o.fl. Hugsanlegt að setja upp í tengslum við fræðslusetur.
- Ráðstefnuaðstaðan verði í tengslum við Viðeyjarstofu.
- Gistiaðstaða verði einkum ætluð fræðimönnum, listamönnum og skólahópum.. Kannaðir verði kostir þess að gistiaðstaðan verði margar smáar einingar t.d. hús reist í gömlum stíl á grunni gamallar byggðar eða nýbyggingar þar sem metnaður er lagður í nútíma íslenskan arkitektúr. Komið verði upp tjaldstæði með viðeigandi aðbúnaði.
- Skipulögð verði ýmiskonar afþreying:
 - sjávarsport – siglingar, sjóbretti, sjóstangveiði, flotbyggjur osfv.
 - menning – tónleikar, leikþættir, myndlistarsýningar osfv.
 - almenningsíþróttir – hlaup, glíma osfv.
 - útivist – gönguferðir, fuglaskoðun, fjöruferðir osfv.
- Eyjanna verði getið í viðeigandi kynningarefni um Reykjavík. Sérstakir bæklingar verði gefnir út áfram og dreifingaráætlun unnin. Skipulagt vinnuferli sett af stað til að tryggja markvissa upplýsingagjöf.

Nánari skýring:

Til að styrkja svæðið er mikilvægt að byggja upp miðstöð þar sem veittar eru upplýsingar o.fl. Ráðstefnuaðstaðan er hugsuð sem vettvangur fyrir minni ráðstefnur og fundi og getur hún annað hvort risið norðan við Viðeyjarstofu eða á austurhluta eyjarinnar. Þar yrði einnig aðstaða fyrir matargesti sem eykur möguleika á því að styrkja Viðeyjarstofu sem sýningarstað. Gistiaðstaðan verði reist á austurhluta eyjarinnar og þannig búið um hnúta að hún verði einungis leigð þeim sem nýta aðra aðstöðu í eygni. Öll uppbygging í tengslum við afþreyingu verði smá í sniðum og ekki er gert ráð fyrir golfvelli eða öðrum stórum íþróttamannvirkjum.

Viðauki I

Hugmyndir um ábyrgð-og framkvæmd einstakra aðgerða

1. DEILISKIPULAG

Framkvæmd: Skipulags-og byggingasvið.

2. SAMGÖNGUR

- Hafnaraðstaða verði bætt í Viðey bæði á núverandi stað og við Sundbakka, lendingarskilyrði í öðrum eyjum verði til staðar.
Framkvæmd: Umhverfis-og tæknisvið, Reykjavíkurbörn.
- Kannaðir verði kostir og gallar þess að tengja ferjusamgöngur í eyjarnar, Viðey allan ársins hring aðrar eyjar árstíðarbundið, við almenningssamgöngukerfi borgarinnar. Tryggðar verði samgöngur milli eyjanna.
Framkvæmd: Umhverfis-og tæknisvið, Þróunar-og fjölskyldusvið.
- Kannaður verði kostnaður og hagkvæmni þess að tengja Viðey landi við Gufunes með göngubrú eða göngum.
Framkvæmd: Umhverfis-og tæknisvið, Skipulags-og byggingasvið.
- Hafnar verði reglubundnar siglingar úr miðborginni a.m.k í fjóra mánuði á ári. Siglt verði í og kringum eyjarnar.
Framkvæmd: Þróunar-og fjölskyldusvið í samráði við einkaaðila.

3. UMHVERFI-OG MENNINGARLANDSLAG

- Hvorki verði gróðursett tré né annar aðfluttur gróður.
Framkvæmd: Umhverfis-og tæknisvið.
- Vinna að stígakerfi sem tekur mið af þörfum allra. Gerðir verði greiðfærir aðalstígar og einfaldari náttúrustígar.
Framkvæmd: Umhverfis-og tæknisvið hugsanlega í samvinnu við náttúruverndarsamtök.
- Komið verði fyrir borðum, bekkjum, salernum og ruslafötum í tengslum við stígakerfið.
Framkvæmd: Umhverfis-og tæknisvið.
- Húsdýr verði höfð í afgirtum hólum en þó gestum aðgengileg. Tryggja þarf aðgengi almennings að öllum eyjunum, einnig á varptíma æðarfugls.
Framkvæmd: Þróunar-og fjölskyldusvið, Umhverfis-og tæknisvið.
- Samningar um nýtingu hlunninda í eyjunum verði endurskoðaðir með það fyrir augum að hlunnindabúskapur verði aðlagður aðgengi um eyjarnar.
Framkvæmd: Þróunar-og fjölskyldusvið.

4. FRÆÐSLA

- Fræðslusetur verði sett á laggirnar og reist til þess nýtt húsnæði skv. bestu fyrirmynd og/eða nýta núverandi húsnæði í Viðey.
Framkvæmd: Þróunar-og fjölskyldusvið, Umhverfis-og tæknisvið.
- Öllu efni sem til er um eyjarnar verði safnað saman og haft aðgengilegt í Viðey. Nýtt efni útbúið með nýjustu tækni og miðlum.
Framkvæmd: Þróunar-og fjölskyldusvið í samvinnu við Borgarfræðasetur.
- Kennsluefni verði samið fyrir öll skólastig í samvinnu við skólana.
Framkvæmd: Þróunar-og fjölskyldusvið.
- Fjölbreytt leiðsögn og fræðsla verði í boði á eyjunum.
Framkvæmd: Þróunar-og fjölskyldusvið.
- Sett verði upp fræðsluskilti um sögu og náttúru á erlendum tungumálum auk íslensku.
Framkvæmd: Þróunar-og fjölskyldusvið, Umhverfis-og tæknisvið.

5. RANNSÓKNIR

- Haldið verði áfram fornleifarannsóknum í Viðey og hafnar rannsóknir í öðrum eyjum eftir því sem tilefni er til.

Framkvæmd: Þróunar-og fjölskyldusvið.

- Unnið verði að fornleifaskráningu í öllum eyjum.

Framkvæmd: Þróunar-og fjölskyldusvið.

- Nauðsynlegar náttúrufarskannanir verði gerðar.

Framkvæmd: Umhverfis-og tæknisvið.

- Nauðsynlegar rannsóknir á samspili æðarvarps og náttúru á svæðinu verði gerðar.

Framkvæmd: Umhverfis-og tæknisvið.

- Í fræðslusetri verði niðurstöðum rannsókna komið á framfæri á aðgengilegan hátt.

Framkvæmd: Þróunar-og fjölskyldusvið.

- Frágangur við fornleifauppgröft í Viðey verði með þeim hætti að að fornminjar verði sýnilegar gestum.

Framkvæmd: Þróunar-og fjölskyldusvið.

- Í fræðslusetri verði aðstaða fyrir fræðimenn til að vinna úr rannsóknum og miðla þekkingu sinni.

Framkvæmd: Þróunar-og fjölskyldusvið.

6. FERÐAÞJÓNUSTA

- Í gestastofu verði m.a. upplýsingamiðstöð fyrir eyjarnar, sala á minjagripum, kaffistofa o.fl. Hugsanlegt að setja upp í tengslum við fræðslusetur.

Framkvæmd: Þróunar-og fjölskyldusvið, Umhverfis-og tæknisvið.

- Ráðstefnuaðstaðan verði í tengslum við Viðeyjarstofu.

Framkvæmd: Fjölskyldu-og þróunarsvið, Umhverfis-og tæknisvið.

- Gistiaðstaða verði einkum ætluð fræðimönnum, listamönnum og skólahópum. Kannaðir verði kostir þess að gistiaðstaðan verði margar smáar einingar t.d. hús reist í gömlum stíl á grunni gamallar byggðar eða nýbyggingar þar sem metnaður er lagður í nútíma íslenskan arkitektúr. Komið verði upp tjaldstæði með viðeigandi aðbúnaði.

Framkvæmd: Þróunar-og fjölskyldusvið, Skipulags-og byggingasvið, Umhverfis-og tæknisvið.

Skipulögð verði ýmiskonar afþreying:

- sjávarsport – siglingar, sjóbretti, sjóstangveiði, flottbyggjur osfv.
- menning – tónleikar, leikþættir, myndlistarsýningar osfv.
- almenningsíþróttir – hlaup, glíma osfv.
- útivist – gönguferðir, fuglaskoðun, fjöruferðir osfv.

Framkvæmd: Þróunar-og fjölskyldusvið í samvinnu við félagasamtök.

- Eyjanna verði getið í viðeigandi kynningarefni um Reykjavík. Sérstakir bæklingar verði gefnir út áfram og dreifingaráætlun unnin. Skipulagt vinnuferli sett af stað til að tryggja markvissa upplýsingagjöf.

Framkvæmd: Þróunar-og fjölskyldusvið.

Viðauki II

ÞÁTTTAKENDUR Í STEFNUMÖRKUN UM FRAMTÍÐARNÝTINGU EYJANNA Á SUNDUM

Stýrihópur

Anna Geirsdóttir, menningarmálanefnd, formaður
Júlíus Vífill Ingvarsson, menningarmálanefnd
Hrannar B. Arnarsson, umhverfis- og heilbrigðisnefnd
Guðný Gerður Gunnarsdóttir, borgarminjavörður
Ingibjörg R. Guðlaugsdóttir, Borgarskipulagi
Magnús Sædal Svavarsson, byggingarfulltrúi
Rúnar Gunnarsson, byggingadeild
Þórólfur Jónsson, garðyrkjudeild

Verkefnisstjóri

Anna Margrét Guðjónsdóttir, menningarfulltrúi

Ráðgjafi

Sævar Kristinsson, Netspori

RÁÐGJAFAHÓPAR

Framtíðarsýn um útivist og náttúru

<u>Nafn</u>	<u>stofnun/fyrirtæki</u>
Anna Lía Guðmundsdóttir	Árbæjarsafn
Guðmundur Björnsson	Skáttasamband Íslands
Haraldur Sigurðsson	Þerney
Ingvar Atli Sigurðsson	Náttúruvernd ríkisins
Jón Jóel Einarsson	Landvernd
Kristbjörn Egilsson	Náttúrufræðistofnun
Kristinn H. Skarphéðinsson	Náttúrufræðistofnun
Leifur Þorsteinsson	Ferðafélag Íslands
Nikulás Einarsson	Ferðafélag Íslands
Ragnheiður Ólafsdóttir	umhverfisfulltrúi
Stefán Aðalsteinsson	ráðunautur

Framtíðarsýn um menningu og sögu /menningararfleifð

<u>Nafn</u>	<u>stofnun/fyrirtæki</u>
Ingólfur Guðmundsson	Viðeyingafélagið
Jakob S. Hjálmarsson	Dómkirkjan
Margrét Hallgrímsdóttir	Þjóðminjavörður
Orri Vésteinsson	Fornleifastofnun Íslands
Ólafur Stephensen	landeigandi
Pétur Ármannsson	Listasafn Reykjavíkur
Sigurður Gylfi Magnússon	Reykjavíkurakademía
Þórir Stephensen	fv. staðarhaldari
Þorsteinn Gunnarsson	Húsafríðunarnefnd ríkisins/arkitekt
Örlygur Hálfðánarson	Viðeyingafélagið

Framtíðarsýn um afþreyingu

<u>Nafn</u>	<u>stofnun/fyrirtæki</u>
Arngrímur Hermannsson	SAF - Íslenskar ævintýraferðir
Eysteinn Yngvason	Viðeyjarferja
Gerður Róbertsdóttir	Árbæjarsafn
Guðrún Þórsdóttir	Fræðslumiðstöð
Hafsteinn Pálsson	ÍSÍ / ÍFA
Margrét Bóasdóttir	Bandalag íslenskra listamanna
María Priscilla Zanoria	Fjölmeningarráð
Ragnar Sigurjónsson	ráðsmaður í Viðey
Ragnhildur Helgadóttir	ÍTR
Særún Ármannsdóttir	Dagvist barna
Steinar Davíðsson	Viðeyjarstofa
Steinþór Einarsson	ÍTR

Framtíðarsýn um uppbyggingu

<u>Nafn</u>	<u>stofnun/fyrirtæki</u>
Ari Skúlason	Aflvaki
Gunnlaugur O. Johnson	Arkitektafélag Íslands
Hrafn Gunnlaugsson	Bandalagi íslenskra listamanna
Jóhann J. Ólafsson	Samtök um betri byggð
Jón G. Óskarsson	Orkuveita Reykjavíkur
Óskar Magnússon	Þyrping
Pétur H. Jónsson	Skipulagsfræðingafélag Íslands
Þorsteinn Bergsson	Minjavernd
Tinna Gunnlaugsdóttir	Bandalag íslenskra listamanna
Trausti Valsson	Verkfræðideild H.Í.

Fjöldi farþega í Viðeyjarferju m.v. 1. janúar – 31. júlí ár hvert (skv. upplýsingum Eysteins Yngvasonar rekstaraðila Viðeyjarferju)

1999	15.587
2000	17.041
2001	12.985