



Borgarráð Reykjavíkur  
Tjarnargötu 11  
101 Reykjavík

Hér með sendist útskrift úr gerðabók skipulags- og samgönguráðs frá 29. janúar 2020 varðandi eftirfarandi mál.

### Skógarhlíð

Lögð fram tillaga umhverfis- og skipulagssviðs að breytingu á deiliskipulagi Skógarhlíðar vegna nýrra undirganga undir Litluhlíð og nýrra göngu- og hjólastíga meðfram Skógarhlíð. Jafnframt er aflagður göngustígur meðfram Bústaðarvegi, samkvæmt uppdrætti Arkþing - Nordic ehf. dags. 13. janúar 2020.

*Samþykkt að auglýsa framlagða tillögu, skv. 1. mgr. 41. gr. sbr. 1. mgr. 43. gr. skipulagslaga nr. 123/2010.*

*Vísað til borgarráðs.*

F.h. umhverfis- og skipulagssviðs

*Glóey Helgudóttir Finnsdóttir*

Glóey Helgudóttir Finnsdóttir

Fylgiskjal: uppdrætti Arkþing - Nordic ehf. dags. 13. janúar 2020.

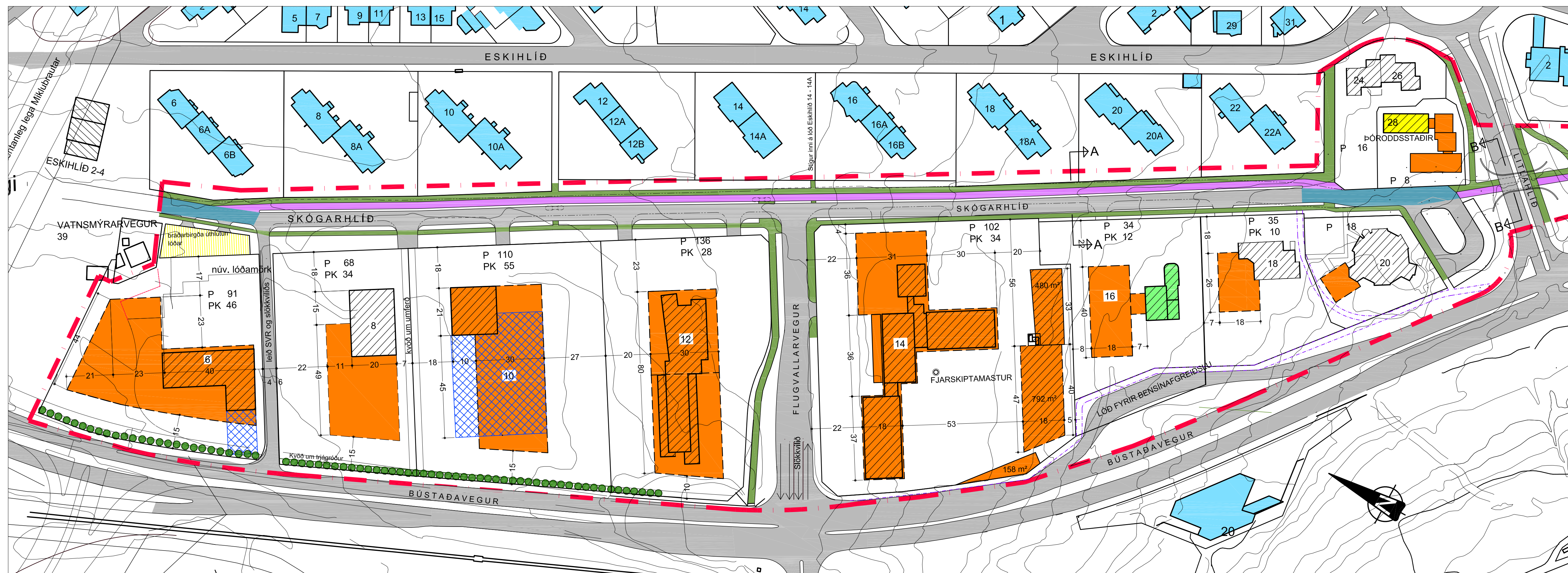


# SKÓGARHLÍÐ / LITLAHLÍÐ

## DEILISKIPULAGSBREYTING



Hluti af aðalskipulagi Reykjavíkur 2010 til 2030

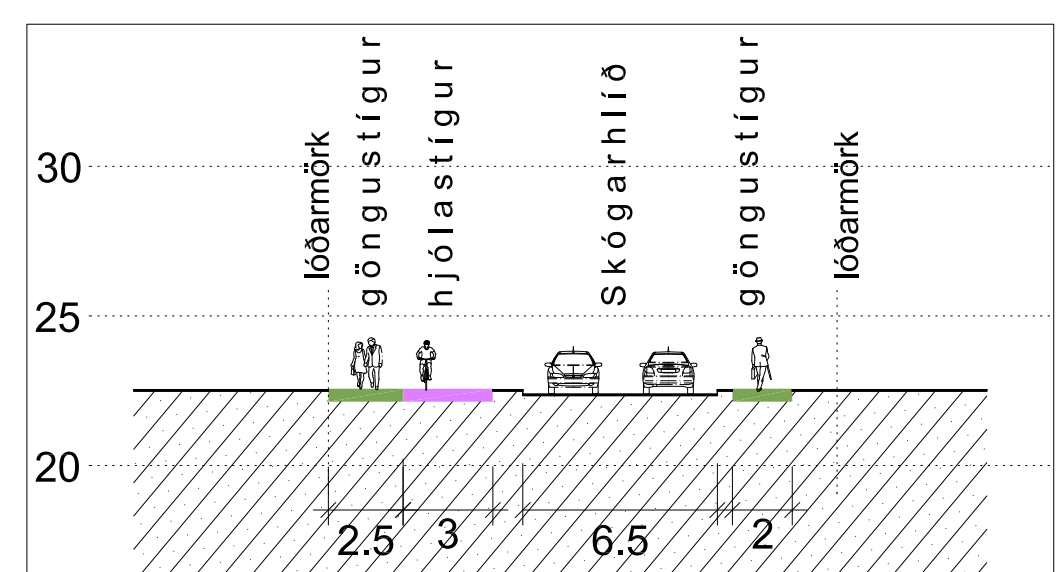


Breyting á deiliskipulagi Skógarhlíðar og Litlahlíðar M 1:1000



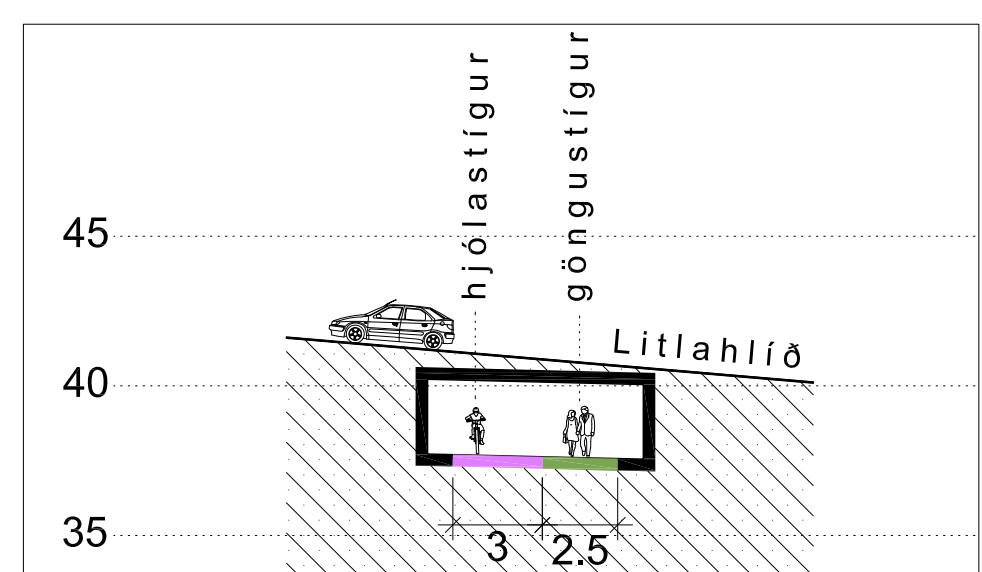
Gildandi deiliskipulag M 1:1000

Samþykkt í Borgarráði 10. apríl 2001 m.s.br.



Sneiðing A - A M 1:250

Sneiðing í Skógarhlíð



Sneiðing B - B M 1:250

Sneiðing í undirgöng undir Litlahlíð

- Mörk deiliskipulags
- Núverandi bygging
- Byggingarreitir
- Lóðarmörk
- Göngustigar, leiðbeinandi lega
- Hjólastigur, leiðbeinandi lega
- Hjól í forgangi
- Götur
- Verndun 20. aldar bygginga
- Verndun húsa með umhverfisgildi (hverfisvernd)
- P 1
- PK 1
- Allgöngur göngustigur / kvóð arlett
- Lega Skógarhlíðar fyrir breytingu

### Almennt:

Deiliskipulag fyrir Skógarhlíð var samþykkt í skipulags- og byggingarnefnd þann 4. apríl 2001 og í borgarráði þann 10. apríl 2001.

Samþykktar breytingar á deiliskipulaginu:  
 Breyting vegna Skógarhlíðar 14, samþykkt í skipulags- og byggingarnefnd 8. desember 2004.  
 Breyting vegna Skógarhlíðar 18, samþykkt í skipulags- og byggingarnefnd 8. desember 2004.  
 Breyting vegna Skógarhlíðar 14, samþykkt í skipulagsráði 12. apríl 2006.  
 Breyting vegna Skógarhlíðar 20, samþykkt í umhverfis- og skipulagsráði 14. júní 2017.  
 Breyting vegna Skógarhlíðar 22, samþykkt í Borgarráði 22. ágúst 2019.  
 Breyting vegna Skógarhlíðar 14, samþykkt í skipulags- og samgönguráði 10. október 2018.

### Deiliskipulagssvæðið:

Deiliskipulagsreitirinn afmarkast af Miklubraut til norðvesturs, Eskihlíð og lóðum fjölbýlishúsa við Eskihlíð til norðausturs, Bústaðavegi til suðausturs og til suðvesturs stækkar deiliskipulagssvæðið og teygir reiturinn sig yfir Litlahlíð þar sem fyrirhuguð eru undirgöng undir götuna.

### Markmið deiliskipulagsbreytingar:

- Markmið deiliskipulagsbreytingarinnar:
- Leggja hjólastig og göngustig meðfram Skógarhlíð austanmegin, alveg frá norðurenda Skógarhlíðar og að Litlahlíð til suðurs. Við Litlahlíð munu hjóla- og göngustígarnir liggja í ný undirgöng undir Litlahlíð og tengjast þar við hjóla- og göngustíga sem þar eru.
  - Leggja göngustig meðfram endilangri vestanverðri Skógarhlíð.
  - Göngustigur meðfram Bústaðavegi verður lagður af og einnig göngustigar sem tengja hann við Skógarhlíð á lóðunum Skógarhlíð 18 og Skógarhlíð 20 og falla kvaðir vegna þessara göngustíga niður.

Deiliskipulagsbreyting þessi sem fengið hefur meðferð í samræmi við ákvæði 1. mgr. 43. gr. skipulagslaga nr. 123/2010 var samþykkt í þann 20 og í þann 20.

Tillagan var auglýst frá 20 með athugasemdafresti til 20.

Auglýsing um gildistöku breytingarinnar var birt í B-deild Stjórnartíðinda þann 20.

Verkhelti:	Skógarhlíð / Litlahlíð
	Deiliskipulagsbreyting
Verkhliut:	
Teiknúmer:	01
Mælikvarði:	1:1000, 1:2000, 1:250
Teiknað:	
Yfirfarið:	
Samþykkt:	
Verkunúmer:	19081
Útgáfudagur:	13. janúar 2020
Teikniátt:	
Úprentað:	
Jan 13, 2020 - 15:05	



BOLHOLT 8 - 105 REYKJAVÍK Sími: 570 5700 arkþing@arkþing.is - www.arkþing.is

SIGURDUR HALLGRÍMSSON, 170753-3139 ARKITEKT  
 BIRKJUR ARNÁSSON, 200787-3159 BYGG.FR.  
 HALLUR KRISTMUNDSSON, 220573-3899 BYGG.FR.  
 HELGI MAR HALLGRÍMSSON, 210279-3429 ARKITEKT