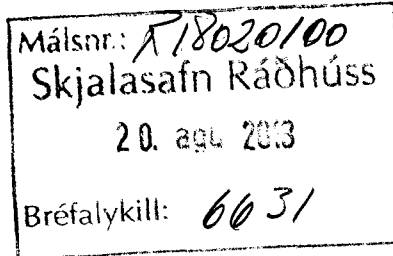




Reykjavíkurborg  
Umhverfis- og skipulagssvið

Borgarráð Reykjavíkur

Tjarnargötu 11  
101 Reykjavík



Reykjavík 16.08.2018

Hér með sendist útskrift úr gerðabók skipulags- og samgönguráðs frá 15. ágúst 2018 varðandi eftirfarandi mál.

### Skógarhlíð 22, Þóroddsstaðir

Að lokinni auglýsingu er lögð fram að nýju umsókn Hornsteina arkitekta ehf. mótt. 1. desember 2016 varðandi breytingu á deiliskipulagi Skógarhlíðar vegna lóðarinnar nr. 22 við Skógarhlíð. Í breytingunni felst að að skilgreina notkun lóðarinnar undir íbúðabyggð og heimila uppbyggingu húsnæðis sem tekur mið af formgerð Þóroddsstaða. Heimilt verði að byggja allt að 18 íbúðir á lóðinni, að hámarki 6 íbúðir í núverandi húsi (Þóroddsstöðum) og að hámarki 12 íbúðir í nýbyggingunni, samkvæmt deiliskipulags- og skýringaruppdr. Hornsteina arkitekta ehf. dags. janúar 2018. Einnig er lögð fram drög að greinargerð, ódags., umsögn Borgarsögusafns Reykjavíkur dags. 28. mars 2017 og umsögn Minjastofnunar Íslands dags. 8. maí 2017. Tillagan var auglýst frá 26. mars 2018 til og með 7. maí 2018. Eftirtaldir aðilar sendu athugasemdir: Anna Úrsúla dags. 26. mars 2018, undirskriftarlisti 12 aðila dags. 7. maí 2018 og Veitur dags. 7. maí 2018. Einnig er lagt fram bréf Karim Askari forstjóra stofnunar múslima á Íslandi dags. 6. apríl 2018. Einnig er lögð fram umsögn skipulagsfulltrúa dags. 22. júní 2018.

*Samþykkt með vísan til umsagnar skipulagsfulltrúa dags. 22. júní 2018.  
Vísan til borgarráðs.*

F.h. umhverfis- og skipulagssviðs

  
Harri Ormarsson

Fylgiskjöl: deiliskipulags- og skýringaruppdr. Hornsteina arkitekta ehf. dags. janúar 2018, drög að greinargerð, ódags., umsögn Borgarsögusafns Reykjavíkur dags. 28. mars 2017 og umsögn Minjastofnunar Íslands dags. 8. maí 2017 innsendar athugasemdir, bréf Karim Askari forstjóra stofnunar múslima á Íslandi dags. 6. apríl 2018 og umsögn skipulagsfulltrúa dags. 22. júní 2018.



# SKÓGARHLÍÐ

Deiliskipulagsbreyting vegna Skógarhlíðar 22

Ráðuneytið 1706/002 Linnéavegur 119853



Skógarhlíð 2010 til 2030



Mýrin sýnir mögulegt útlit nýbyggðanna skó frá Skógarhlíð



Mýrin sýnir mögulegt útlit nýbyggðanna skó frá Lilluhóli

Deiliskipulagsbreyting byggir á samþykktum skógarhlíðar 22 frá 2010. Hæðir og fjöldi íbúanna eru áætlaðir miðað við byggisloftið 1706/002.

Skógarhlíðar 22  
 2010-2030


Tilgangur skógarhlíðar 22 er að byggja nýja skógarhlíðar 22.

Áætlaður fjöldi íbúanna er 201 og fjöldi skógarhlíðar er 201.

## SKUGGAVÖRÞ




21. marsáfangið kl. 09.00



21. marsáfangið kl. 12.00




21. marsáfangið kl. 15.00




21. marsáfangið kl. 18.00



21. marsáfangið kl. 09.00



21. marsáfangið kl. 12.00



21. marsáfangið kl. 15.00



21. marsáfangið kl. 18.00

Blað 2/2  
 Júní 2016

**hornsteinar**  
 arkitektar ehf.

Vannastofla Ingólfríðsstráti 5 101 Reykjavík  
 Sími: 611-7011  
 Netfang: hornsteinar@hornsteinar.is

## DRÖG 1

### 1 Forsendur

#### 1.1 SKIPULAGSLEG STAÐA

##### 1.1.1 Núgildandi deiliskipulag

Í gildi er deiliskipulag Skógarhlíðar, (staðgreinir 1.703, 1.705 og hluti af 1.700), samþykkt í apríl 2001. Deiliskipulagssvæðið allt afmarkast af Litluhlíð til suðausturs, Miklubraut til norðvesturs, Eskihlíð og lóðum Eskihlíðarblokka (Skógarhlíð) til norðausturs og Bústaðavegi til suðvesturs.

##### 1.1.2 Aðalskipulag

Í Aðalskipulagi Reykjavíkur 2010-2030 er deiliskipulagssvæðið skilgreint sem *íbúðarsvæði (ÍB17)*.

Á mörkum íbúðarsvæðisins ÍB17 liggur þróunarreiturinn **Þ34Skógarhlíð**. Miðsvæði (M7), en þar er gert ráð fyrir blandaðri starfsemi skrifstofa, þjónustu og stofnana.

#### 1.2 SKIPULAGSSVÆÐIÐ

##### 1.2.1 Afmörkun

Breyting á núgildandi deiliskipulagi (2001) lítur að lóðinni Skógarhlíð 22 (áður Eskihlíð 28) og er alls um 1397m<sup>2</sup> að stærð.

Skógarhlíð 22 stendur innst í götunni Skógarhlíð og liggur Litlahlíð meðfram suðaustur hluta lóðarinnar, en núv. íbúðabyggð (3-5 hæða fjölbýlishús); Skógahlíð 22-22a og Eskihlíð 24-26 til norðausturs og norðvesturs.

Á lóðinni stendur eitt hús Þóroddsstaðir; hluti af gömlu býli frá fyrsta fjórðungi síðustu aldar, sem í dag er nýtt fyrir blandaða starfsemi. Húsið er 499m<sup>2</sup> að stærð. Nýtingahlutfall lóðarinnar er 0.36. Enginn bílastæði eru innan lóðar í dag, en 12 bílastæði standa við hana.

##### 1.2.2 Aðkoma

Akstursðkoma að skipulagssvæðinu er góð. Aðkoma er frá Skólgarhlíð.

##### 1.2.3 Saga og verndarákvæði

Þóroddsstaðir er í rauðum flokki Húsverndarskrár Reykjavíkur, en rauður flokkur er skilgreindur sem „Einstök hús, húsaðir og götumyndir sem lagt er til að vernda með hverfisvernd í

*deiliskipulagi vegna byggingarlistarlegrar, menningarsögulegrar og/eða umhverfislegrar sérstöðu þeirra“.*

Húsið Þóroddsstaðir er þrílyft steinhús í bustabæjarstíl reist árið 1927 sem erfðafestubýli. Miklar endurbætur hafa verið gerðar á húsinu í gegnum tíðina samfara breyttri notkun þess. Setuliðið tók húsið árið 1942 og breytti fjósinu og hlöðunni í baðhús. Eftir stríð var trésmíða-verkstæði starfrækt í húsinu í langan tíma. Síðustu árin hafa Þóroddsstaðir verið nýttir undir ýmiss konar þjónusta.

#### 1.2.4 Fornleifar og menningarminjar

Gerð hefur verið fornleifaskráning í hverfishlutunum - þar sem deiliskipulagssvæðið fellur undir - í samræmi við lög um menningarminjar nr. 80/2012. Fornleifaskráningin sem unnin var af Minjasafni Reykjavíkur árið 2006 geymir m.a upplýsingar um fornleifar, herminjar og aðrar sögu- og menningarminjar.

Engar fornleifar eða aðrar menningarminjar finnast á deiliskipulagssvæðinu/Skógarhlíð 22. Komi hins vegar í ljós fornminjar undir yfirborði í tengslum við fyrirhugaðar framkvæmdir skal fylgja 24. grein laga um menningarminjar nr.80/2012.

#### 1.2.5 Kvaðir

Samkvæmt gildandi deiliskipulagi er kvöð um gönguleið um deiliskipulagssvæðið/lóðina Skógarhlíð 22; frá hringtorgi við Eskihlíð að Skógarhlíð. Stigurinn liggur suður og vestur fyrir gamla vegginn umhverfis Þóroddsstaði og meðfram garðinum til norðurs.

## 2 Meginmarkmið

Í deiliskipulagstillögunni er leitast við að mæta þeim markmiðum sem sett eru fram í Aðalskipulagi Reykjavíkur 2010-2030 þar sem m.a. er lögð áhersla á sjálfbæra þróun, fjölbreytt framboð íbúða - sem taki mið af húsnæðismarkaðnum á hverjum tíma - , bætt lífsgæði borgarbúa og fjölbreyttu mannlífi.

Meginmarkmið deiliskipulagsbreytingarinnar eru eftirfarandi :

- ✓ Að móta vönduð íbúðamannvirki í grónu hverfi, sem m.a. styrkir staðarandann og bætir búsetuskilyrði í margbreytilegu umhverfi.
- ✓ Að skapa ramma fyrir byggð sem fellur vel að umhverfi sínu, aðliggjandi byggð og byggða-mynstri.
- ✓ Að móta góð útivistarrými til leiks og dvalar.
- ✓ Að styrkja ásýnd og götumynd svæðisins sem áberandi jaðarsvæðis og skapa um leið nýtt kennileiti við aðkomu að miðborginni,

Deiliskipulag Skógarhlíðar 22 er stefnumarkandi heildarsýn fyrir framtíðaruppbyggingu lóðarinnar og tengsl þess við nærliggjandi svæði.

### 3 Deiliskipulagstillaga

#### 3.1 Deiliskipulagstillagan

Í deiliskipulagstillögunni er lögð áhersla á að nýta kosti - og staðsetningarinnar - lóðarinnar Skógarhlíð 22 sem best og að flétta nýjum húsum á áreynslulausan hátt saman við þá byggð sem fyrir er. Leitast er við að Þóroddsstaðir haldi stöðu sinni sem sögulegt kennileiti í hverfinu.

Á deiliskipulagssvæðinu Skógarhlíð 22 verði heimilt að byggja allt að 22 íbúðir, auk þess sem gert er ráð fyrir allt að 6 íbúðum í núverandi húsi (Þóroddsstöðum). Miðað er við fremur litlar íbúðir, en einnig íbúðir til leigu og tímabundinnar búsetu. Lögð er áhersla á fjölbreyttar stærðir íbúða. Engin ein íbúðargerð verði umfram 30% íbúða á hverri lóð og sameiginlegur fjöldi eins og tveggja herbergja íbúða skal ekki fara yfir 60%.

Byggingarmassarnir eru tveir; A og B og liggja þeir í vinkel meðfram Litluhlíð og mynda e-k hlífðarvegg/randbyggð um Þóroddsstaði í góðum hlutföllum við nærumhverfið. Við þetta myndast skjólsæll garður milli húsanna.

Reitur A tengjst við Þóroddsstaði með lágri tengibyggingu (2 hæðir) og er gert ráð fyrir að hæð mænishæð þeirra – og þakform - verði sú sama og á Þóroddsstöðum eða 3 hæðir. Á B reit er einning gert ráð fyrir 3ja hæða húsum, en vegna landhalla standa þau hús eilítið hærra en hús A. Hús B er e-k spegilmynd Þóroddsstaða; 3 burstir og 3 samtengd hús.

Heimild er fyrir mögulega kjallara undir byggingum og garði leyfi landhalla það.

Heildaryfirbragð nýrra bygginga mun einkennast af nútímalegri og aðlaðandi mannvirkjum, sem falla vel að umhverfi sínu. Áhersla er lögð á vistlegt yfirbragð með vönduðu og samræmdu efnisvali.

### 4 Almennir skilmálar

#### 4.1 Almennt

Skilmálar þessir gilda fyrir hið afmarkaða skipulagssvæði; lóðina Skógarhlíð 22.

#### 4.2 Hönnun mannvirkja

Aðaluppdrættir, sem lagðir eru fyrir byggingarfulltrúa, skulu vera í samræmi mæli- og hæðarblöð, gildandi byggingarreglugerðir, skilmála þessa og önnur lög, reglur og staðla sem til greina kunna að koma.

#### 4.3 Mæliblöð og hæðarblöð

Útbúin verða mæli- og hæðarblöð sem hveða nánar á um ýmis atriði framkvæmda á deiliskipulagsreitnum/Skógarhlíð 22.

*Mæliblöð* sýna nákvæma stærð lóðar, lóðamörk, byggingarreiti húsa, fjölda bílastæða og kvaðir ef einhverjar eru. Á mæliblöðum er ennfremur sýnd lega vatns- og frárennslislagna og inntakshliðar fyrir rafmagn og heitt vatn. *Hæðarblöð* sýna hæðir mannvirkja Reykjavíkurborgar við lóðamörk (G) og á lóðamörkum fjær götu (L).

Alltaf skal miða við aðalhæð = 1.hæð húss þegar kótar húss og lands eru samstilltir.

#### 4.4 Byggingarreitir

Mænisstefna, hæðir húsa, þakhalli o.fl. kemur fram í sérskilmálum. Byggingarreitur eru sýndir á mæliblöðum og deiliskipulagsuppdraetti og skulu byggingar standa innan þeirra. Þeir sýna ystu mörk byggingar og lágmarks fjarlægð frá lóðarmörkum.

Byggingarreitur er táknaður með brotnum línum. Almennt skulu *allir* hlutar byggingar standa innan skilgreinds byggingarreits, þ.m.t. þakskegg, skyggni og kjallari/rými neðanjarðar. Þó mega einstaka minniháttar byggingar-hlutar s.s. svalir, og flóttastigar, ásamt gluggafrágangi sem felur í sér útkrögun, skaga út fyrir byggingarreit. Um veggj utan byggingarreits gilda ákvæði byggingarreglugerðar.

#### 4.5 Nýtingarhlutfall

Nýtingarhlutfall er hlutfall milli brúttóflatarmáls húss og lóðarstærðar ( $m^2$  húss/ $m^2$  lóðar). Skilgreining brúttóflatarmáls samkvæmt íslenskum staðli ÍST 50 : Rými undir þakskygnum allt að 2 metrum að dýpt skal ekki reikna sem B-rými.

Hámarks nýtingarhlutfall og hámarks flatamál húsa kemur fram í skilmálatöflu.

- ✓ *Kjallarar bygginga og gluggalaus rými neðanjarðar teljast með í nýtingarhlutfalli.*
- ✓ *Smáhýsi á lóð (svo sem útigeymslur) teljast ekki með í nýtingarhlutfalli.*

#### 4.6 Húsagerðir

Húsagerðir eru frjálssar, að öðru leyti en því sem mæliblöð, hæðarblöð, skipulagsskilmálar þessir og gildandi byggingarreglugerðir segja til um. Við hönnun húsa skal gæta þess að nýta landkosti á lóð sem best og fella byggingar vel að umhverfi sínu. Þar sem hús eru samtengd skal samræma þakform, lita- og efnisval.

#### 4.7 Húshæðir og þök

Húshæð er gefin upp sem hámarkshæð byggingar. Efsti hluti þaks má ná upp í uppgæfna hámarkshæð, en getur verið lægri. Byggingarhlutar sem óhjákvæmilega ná upp fyrir þak mega þó fara upp fyrir hámarkshæð, t.d. þakgluggar og tæknibúnaður. Uppgefinn hæðafjöldi er hámark.

Húshæðir í deiliskipulagi þessu eru 3 hæðir. Gert er almennt ráð fyrir mænisþökum á byggingum - í takt við það þakform sem fyrir er á Þóroddstöðum -, en flötum eða einhalla þökum á tengibyggingum.

#### 4.8 Yfirbragð og útlit bygginga

Lögð áhersla á að nýbyggingar falli vel að mælikvarða og hlutföllum núverandi byggingar og nærliggjandi byggðar, frágangur sé vandaður og að byggingarnar auki umhverfisleg gæði og ásýnd svæðisins.

#### 4.9 Umferð og aðkoma

Umferð er frá Skógarhlíð sem áður. Tryggja skal góða aðkomu fyrir íbúa, gesti þeirra, sorphirðu og neyðarbíla. Inngangar skulu staðsettir í góðum tengslum við stíga og gott aðgengi skal vera í garð.

#### 4.10 Bílastæði og hjólastæði

Ekki er gerð ráð fyrir fjölgun bílastæða á lóð, en töluverður fjöldi bílastæða í nágreninu og í götu samnýtast áfram. Áhersla er á vistvæna samgöngumáta í takt við meginmarkmið aðalskipulags Reykjavíkur. Gert er ráð fyrir hjólagrindum á lóð við nánari útfærslu og hönnun og heimild er fyrir opin hjólaskýli á lóð.

#### 4.11 Sorpgeymslur /sorp skýli

Almennt er gert ráð fyrir sorpgeymslum á jarðhæð innan byggingarreita. Huga skal að kröfum sorphirðu borgarinnar um hámarksfjarlægð og aðgengi frá sorpbíl.

Sorpgeymslur skulu taka mið af rýmisþörf hverju sinni. Að öðru leyti vísast til 6.12.6 gr. byggingarreglugerðar nr. 12/2012 og/eða gildandi reglugerðar á hverjum tíma.

#### 4.12 Lóð

Frágangur lóða skal almennt vera í samræmi við samþykkt aðaluppdrætti og 7.kafla, gr. 7.2.4. í byggingarreglugerð (nr. 112/212). Vandað skal til allrar hönnunar og frágangs lóða.

Lóðarhafi sér sjálfur um framkvæmdir (þ.m.t. jarðfláa, stoðveggi og girðingar) og frágang á lóð sinni og ber ábyrgð á að þær séu í samræmi við samþykktar hæðartölur. Lóðarhafa ber að fylgja G- og L-tölum sem sýndar eru á mæli- og hæðarblaði. Þeir sem þurfa að víkja frá þessum hæðum taki á sig stalla/fláa eða vegg innar sinnar lóðar og á sinn kostnað.

Þar sem lóðir liggja að götu, stíg eða að óbyggðu svæði skal lóðarhafi sjá um og kosta frágang kanta. Sé hæðarmismunur á milli lóða, skal sú regla gilda um frágang kanta, að lóðarhafi hærri lóðar sjái um frágang kanta á lóðarmörkum, nema lóðarhafar semji um annað.

Óheimilt er að raska óhreyfðu landi utan lóða. Ekki er heimilt að ryðja eða moka jarðvegi út fyrir lóðarmörk. Óheimilt er að nota nema eigin lóð sem vinnusvæði. Uppgröftur, byggingarefni eð annað sem að byggingaframkvæmd lýtur verður fjarlægð á kostnað lóðarhafa, ef út af er brugðið.



#### 4.13 Girðingar, skjól-og stoðveggir

Með *girðingu* er átt við girðingu eða skjólvegg úr léttu byggingarefni svo sem timbri, málmí eða gleri á traustum undirstöðum. Með *skjólvegg* er átt við girðingu eða skjólvegg úr steinsteypu eða hlöðnum steinum. *Stoðveggur* er veggur eða sá hluti veggjar sem er hluti af landlagsmótun á lóð og er fyrir neðan yfirborð ómótaðrar lóðar.

Ekki er heimilt að reisa girðingu eða vegg á lóðarmörkum, nema með samþykki beggja lóðarhafa og að fengnu samþykki byggingarfulltrúa Reykjavíkurborgar. Hámarkshæð veggja og girðinga er mæld frá jarðvegshæð við girðingu eða vegg en frá hæð lóðar á lóðarmörkum ef jarðvegshæð er hærri.

Að öðru leyti er vísað til greinar 7.2.3. í byggingarreglugerð (nr.112/2012) þar sem kveðið er á um girðingar lóða.

#### 4.14 Hljóðvarnir

Ekki er talið þörf á sérstakri hljóðvörn innan deiliskipulagssvæðisins umfram það sem gildandi byggingarreglugerðir skilgreina.

#### 4.15 Raflýsing

Stuðla skal að lágmörkun ljósmengunar frá byggingum og á lóð. Forðast skal óþarfa lýsingu umfram það sem nauðsynlegt er til að tryggja öryggi á lóðinni.

#### 4.16 Veitur

Allar lagnir og veitukerfi skal unnið í samráði við viðkomandi veitur og í samræmi við þær reglur og leiðbeiningar sem um slíkar framkvæmdir gilda.

#### 4.17 Kvaðir

Kvaðir eru sýndar á deiliskipulagsupprætti sem og tilgreindar í skilmálatöflu. Kvaðirnar eru :

- ✓ Núv. kvöð um gönguleið fellur niður vegna nýbygginga.
- ✓ Þóroddsstaðir skal hverfisvernda í samræmi við húsverndarskrá Reykjavíkur.

#### 4.18 Gildistaka

Við gildistöku deiliskipulags þessa falla eldri skipulagsáætlanir og skilmálar úr gildi.

## 5 Sérskilmálar

Lögð áhersla á að nýbyggingar falli vel að mælikvarða og hlutföllum núverandi byggingar og nærliggjandi byggðar, frágangur sé vandaður og að byggingarnar auki umhverfisleg gæði og ásýnd svæðisins.

Íbúðir skipulagssvæðisins eru námsmannaíbúðir og/eða leiguíbúðir - í stuttan eða langan tíma -. Áhersla er lögð á fjölbreytileika í íbúðarstærðum og forðast skal einsleitar íbúðargerðir. Eftirfarandi skal haft að leiðarljósi :

- ✓ Engin ein íbúðargerð verði umfram 35% íbúða á hverri lóð.
- ✓ Sameiginlegur fjöldi eins og tveggja herbergja íbúða skal ekki fara yfir 60%.
- ✓ Heimilt er – með rökstuðningi - að leyfa 5% til viðbótar fyrir eina íbúðargerð á lóð.
- ✓ Þegar íbúðargerðir eru skilgreindar skal miða við fjölda herbergja.
- ✓ Hönnuðir skulu skila inn íbúðaryfirliti með aðaluppdráttum þar sem þeir rökstyðja/sýna með yfirliti hvernig fjölbreytileikanum er náð.

### **Stærð og nýtingarhlutfall :**

- ✓ Núverandi byggingarmagn/Þóroddsstaðir er : 499 m<sup>2</sup>
- ✓ Heildarbyggingarmagn nýbygginga er allt að 1283m<sup>2</sup> (brúttóstærð).
- ✓ Samtals byggingarmagn á lóð: 1782 m<sup>2</sup>
- ✓ Hámarks nýtingarhlutfall lóðar er 1,27.

### **Húshæð :**

3 hæðir. Heimild er fyrir mögulega kjallara undir byggingum og garði leyfi landhalli það. Heimilt er að staðsetja byggingarhluta sem óhjákvæmilega ná upp fyrir þak svo sem þakglugga og loftháfa að því marki sem nauðsynlegt er.

### **Þakgerð :**

Mænisþak með skírskotun í þakform Þóroddsstaða.

### **Gæði byggingar /útlit :**

Rík áhersla er lögð á öll mannvirki falli sérlega vel að staðháttum og menningarsögulegu umhverfi og að val á byggingarefni “fléttist saman” við umhverfi sitt. Umhverfið allt skal endurspegla byggingarlist í háum gæðaflokki og verða leiðandi dæmi um metnaðarfulla og framsækna uppbygginu á einstökum stað.

### **Bílastæði :**

Gert ráð fyrir samnýtingu bílastæða utan lóðar eins og hingað til.

**Kvaðir :**

*Engar*

**5.1 Hús A með tengigangi**

5.1.1. Húsagerð - íbúðir

5.1.2. Húshæðir og þök

5.1.3. Tengigangar/stigahús og kjallarar

**5.2 Hús B**

5.2.1. Húsagerð - íbúðir

5.2.2. Húshæðir og þök

5.2.3. Tengigangar/stigahús og kjallara



Reykjavík, 28. mars 2017  
BSS2017030011  
4.3

## UMSÖGN

**Viðtakandi:** Skipulagsfulltrúinn í Reykjavík

**Sendandi:** Borgarsögusafn Reykjavíkur

### *Skógarhlíð 22, Þóroddsstaðir – Breyting á deiliskipulagi með nýbyggingum á lóð*

Með tölvupósti dags. 9.3.2017 óskar Sigríður Brynjólfssdóttir hjá Hornsteinum arkitektum, eftir umsögn Borgarsögusafns vegna tillögu að breytingu deiliskipulags lóðarinnar Skógarhlíðar 22. Með beiðninni fylgir tillaga Hornsteina arkitekta að deiliskipulagsbreytingunni, dags. mars 2017.

Á lóðinni Skógarhlíð 22 stendur húsið *Þóroddsstaðir* sem reist var af Guðmundi Jónssyni bifreiðarstjóra árið 1927 á erfðafestulandi hans Norðurmýrarbletti 13. Guðmundur H. Þorláksson byggingameistari teiknaði húsið og er það í burstabæjarstíl, en í byrjun steinsteypualdar (1915-1930) voru gerðar ýmsar tillögur að steinsteypum húsum sem sóttu fyrirmynd í hinn íslenska burstabæ og eru Þóroddsstaðir eitt þekktasta dæmið. Í eystri helmingi hússins voru fjós og hlaða en íbúð í þeim vestari. Steyptur garðveggur er umhverfis húsið, líklega frá svipuðum tíma eða litlu yngri. Í upphafi 5. áratugarins keypti Jóhannes Kristjánsson, bóndi að Brekku við Sogaveg, Þóroddsstaði og hélt þar áfram búinu þar til setuliðið tók húsið árið 1942 og breytti fjósinu og hlöðunni í baðhús. Eftir stríð var starfrækt trésmíðaverkstæði í húsinu í langan tíma. Síðustu ár hefur verið ýmis starfsemi og þjónusta í húsinu.

Í gildandi deiliskipulagi fyrir Skógarhlíð (sp. í borgarráði 10.4.2001) eru Þóroddsstaðir *hverfisverndaðir vegna umhverfisgildis*, í samræmi við tillögur í húsakönnun Árbæjarsafns nr.80 (2001).<sup>1</sup> Í því felst að æskilegt er að húsið verði lagfært með hliðsjón af upprunalegri gerð og að sýna þarf sérstaka aðgát við hönnun breytinga og viðbygginga.

Húsið hefur frá upphafi verið kennileiti í umhverfi sínu. Það var byggt við gamla Hafnarfjarðarveginn, sem seinna var nefndur Reykjanesbraut og lá þar sem gatan Skógarhlíð er nú. Á þessum slóðum stóðu þá ekki önnur hús en þau býli sem byggst höfðu meðfram Hafnarfjarðarvegi, svo sem Eskihlíð, Hlíðarendi, Hjarðarholt og Blönduhlíð. Á árunum 1945-1949 byggðist vesturhluti Hlíðahverfis upp á svæðinu og á svipuðum tíma og fram til 1956 risu fjölbýlishúsin sem standa vestan Þóroddsstaða, milli gatnanna Skógarhlíðar og Eskihlíðar. Árið 1976 var fjölbýlishúsið Eskihlíð 24-26 reist á norðanverðri lóð Þóroddsstaða. Húsið stendur nú við austurenda götunnar Skógarhlíðar og framhjá því austanverðu liggur gatan Litlahlíð frá Bústaðavegi. Svæðið sunnan við húsið, þar sem gatan Skógarhlíð endar (austan hússins Skógarhlíðar 20), er óbyggt og því er húsið mjög vel sýnilegt frá Bústaðavegi (þjóðvegi) og

<sup>1</sup> Nikulás Úlfar Mátsson: *Húsakönnun. Skógarhlíð*. Skýrsla nr. 80 í skýrsluröð Árbæjarsafns. Reykjavík 2001. Húsið var áður verndað í dókkulnum flokki (verndun götummynda) en er nú verndað í rauðum flokki (einstök hús, húsaðir og götummyndir sem lagt er til að vernda með hverfisvernd vegna byggingarlistalegrar, menningarsögulegrar og/eða umhverfislegrar sérstöðu), skv. nýjum verndunarflokkum sem skilgreindir eru í borgarverndarstefnu Aðalskipulags 2010-2030 (A-hluti: Borg fyrir fólk, Borgarvernd. C-hluti: Fylgiskjöl, Aðalskipulag - Borgarverndarstefna). Sjá Drífa Kristín Þrastardóttir o.fl.: *Byggðakönnun. Borgarhluti 3 – Hlíðar*. Skýrsla nr. 163 í skýrsluröð Minjasafns Reykjavíkur. Reykjavík 2013. Bls. 22,67- 68 og 83.



vekur athygli vegfarenda vegna hins einkennandi byggingarlags. Eins og bent er á í húsakönnun Árbæjarsafns nr. 80 (2001) hefur húsið auk umhverfsgildis, bæði menningarsögulegt og listrænt gildi vegna stílgerðar þess og þáttar í þróunarsögu Reykjavíkur.<sup>2</sup>



Horft frá Öskjuhlíð yfir Hlíðar, Klambratún og Rauðarárholt árið 1946. Þóroddsstaðir eru fremst á myndinni og Sjómannaskólinn í baksýn. Hlíðahverfið er að rísa.<sup>3</sup>

Tillaga Hornsteina arkitekta sem hér er til umfjöllunar gerir ráð fyrir að samkvæmt deiliskipulagi verði leyft að byggja tvær nýjar íbúðarbyggingar á lóðinni, sem liggja muni í vinkel meðfram Litluhlíð og Skógarhlíð, suðaustan eldra hússins á lóðinni. Gert er ráð fyrir að steypiti garðveggurinn á þeim hluta lóðarinnar verði fjarlægður, enda verði nýbyggingarnar staðsettar að hluta innan marka hans. Um leið verður felld niður kvöð um gönguleið um lóðina. Ráðgert er að nýbyggingarnar verði þrjár hæðir með samsvarandi þakformi og eldra húsið og að önnur þeirra (bygging A) tengist eldra húsinu með tveggja hæða tengibyggingu.

*Vegna hins mikla gildis sem húsið hefur fyrir umhverfi sitt sem kennileiti og sýnilegur vitnisburður um sögu og þróun svæðisins mælir Borgarsögusafn ekki með því að leyfð verði slík uppbygging á lóð hússins sem gert er ráð fyrir í tillögu Hornsteina arkitekta. Ekki verður annað séð en að nýbyggingarnar sem*

<sup>2</sup> Nikulás Úlfar Músson: *Húsakönnun. Skógarhlíð*. Skýrsla nr. 80 í skýrsluröð Árbæjarsafns, bls. 8.

<sup>3</sup> Ljósm. Þorsteinn Jósefsson. Ljósmyndasafn Reykjavíkur, ÁBS 1 793.





*tillagan sýnir muni þrengja mjög að hinu eldra húsi og byrgja að miklum hluta sýn að því frá Bústaðavegi og Litluhlíð. Garðveggurinn umhverfis húsið er hluti af mikilvægu sögulegu umhverfi þess og því mjög óæskilegt að hann verði fjarlægður. Að mati Borgarsögusafns samræmast fyrirbyggjandi tillögur ekki markmiðum hverfisverndar vegna umhverfisgildis hússins eða því markmiði sem nefnt er í tillögunni að leitast verði við að Þóroddsstaðir haldi stöðu sinni sem sögulegt kennileiti í hverfinu.*

Virðingarfyllt,  
fyrir hönd Borgarsögusafns:

Drífa Kristín Þrastardóttir  
Verkefnastjóri húsverndar

María Karen Sigurðardóttir  
Deildarstjóri minjavörslu og rannsókna

Guðbrandur Benediktsson  
Safnstjóri

Afrit í tölvupósti : Sigríður Brynjólfsdóttir, landslagsarkitekt, Hornsteinar arkitektar  
Minjastofnun Íslands



Minjastofnun  
Íslands

The Cultural  
Heritage Agency  
of Iceland

Hornsteinar arkitektar  
Ögmundur Skarphéðinsson arkitekt  
Ingólfsstræti 5, 101 Reykjavík

Reykjavík, 8. maí 2017  
Tilvísun: 4827 / 201704-0056

Suðurgötu 39  
101 Reykjavík

Aðalgötu 23  
550 Sauðárkróki

(354) 570 13 00

[www.minjastofnun.is](http://www.minjastofnun.is)

Kennitala: 440113-0280


## Þóroddsstaðir við Skógarhlíð, deiliskipulag


Í tölvupósti 25. apríl 2017 óskar Ögmundur Skarphéðinsson arkitekt eftir álit Minjastofnunar Íslands á deiliskipulagstillögu sem gerir ráð fyrir viðbyggingu við húsið Þóroddsstaði. Erindinu fylgir deiliskipulagsuppdráttur í vinnslu frá mars 2017 ásamt skýringarmyndum í þrívídd og afriti af umsögn Borgarsögusafns Reykjavíkur frá 28. mars 2017. Húsið Skógarhlíð 22, býlið Þóroddsstaðir, var reist árið 1927 eftir uppdráttum Guðmundar H. Þorlákssonar. Húsið fellur ekki undir umsagnarskyldu laga um menningarminjar nr. 28/2012 og því er eftirfarandi umsögn Minjastofnunar er leiðbeinandi álit. Þóroddsstaðir njóta hverfisverndar í gildandi deiliskipulagi fyrir Skógarhlíð.


*Húsið Þóroddsstaðir er fallegt og vel varðveitt dæmi um sveitahús í burstastíl eftir kunnan húsameistara. Umhverfi þess hefur tekið miklum breytingum í tímans rás. Í dag er gamla býlið umkringgt seinni tíma byggingum og umferðarmannvirkjum. Upphaflega snéri framhlið hússins í átt að Reykjanesbraut (nú Skógarhlíð). Þrátt fyrir hátt umhverfsgildi er húsið ekki hluti af götumynd eða stærri varðveisluheild. Í tillögunni er áhersla lögð á að varðveita stöðu burstahússins sem kennileiti og sögulega ásýnd þess að Skógarhlíð. Ný byggð á jaðri suðurhluta reitsins er brotin upp í minni einingar sem fylgja þakformi og stærðarhlutföllum gamla hússins. Lágreist tengibygging snertir austurgafi hússins þar sem upphaflega var fjós og hlaða. Minjastofnun leggur áherslu á að útlit gamla hússins haldist að öðru leyti óbreytt og að hugað verði að vandaðri endurgerð þess í tengslum við uppbyggingu á reitnum. Fyrirhugaðar nýbyggingar takmarka vissulega sýn á gamla húsið frá Litluhlíð. Sú gata í núverandi mynd hefur þó engin söguleg tengsl við Þóroddsstaði og frágangur hennar rýrir nærumhverfi þess. Jákvætt er að nýja byggðin tekur upp formstef og hlutföll burstahússins og varðveitir á þann hátt staðaranda býlisins í breyttu umhverfi. Mikilvægt er að vandað verði til hönnunar þessara húsa.*

Áréttu ber í skilmálum deiliskipulags að við framkvæmdir í eldri hverfum ber að huga sérstaklega að fornleifum í jörðu við allt jarðrask. Komi í ljós fornminjar undir yfirborði jarðar í tengslum við framkvæmdir skal stöðva verkið og skýra Minjastofnun frá fundinum svo fljótt sem unnt er, sbr. 24. gr. laga um menningarminjar nr. 80/2012.

Virðingarfyllt,  
f.h. Minjastofnunar Íslands

  
Guðný Gerður Gunnarsdóttir  
Minjavörður Reykjavíkur og nágrennis

  
Pétur H. Ármannsson  
sviðsstjóri umhverfis og skipulags



Reykjavík, 7. maí 2018

Umhverfis- og skipulagssvið Reykjavíkurborgar  
Borgartún 12 – 14  
105 Reykjavík

### **Athugasemdir Veitna við tillögu að breytingu á deiliskipulag Skógarhlíðar nr. 22.**

Veitur ohf. hafa rýnt tillögu að breytingu á deiliskipulagi við Skógarhlíð nr. 22 og gera eftirfarandi athugasemdir við tillöguna:

#### **Hitaveita**

350 mm stofnlögn hitaveitu liggur á deiliskipulagssvæðinu meðfram Litluhlíð og lendir undir fyrirhuguðum nýbyggingum. Nauðsynlegt er að færa lögnina og er æskilegt að flutningi lagnar sé lokið áður en framkvæmdir hefjast á deiliskipulagssvæðinu. Þar sem um breytingu á deiliskipulagi er að ræða fellur kostnaður við færslu lagna á Reykjavíkurborg eða framkvæmdaraðila með hliðsjón af samningi við Reykjavíkurborg. Þar sem lögnin lendir innan lóðar er æskilegt að kvöð lagnar sé sýnd á deiliskipulagi.

#### **Fráveita**

Fráveitulögn í eigu Veitna liggur á fyrirhuguðu framkvæmdasvæði. Flytja þarf lögnina í nýja legu og er æskilegt að flutningi lagnar sé lokið áður en framkvæmdir við Skógarhlíð 22 hefjast.


#### **Almennar ábendingar**

Veitur leggja áherslu á mikilvægi þess að samráð verði haft við fyrirtækið við lokahönnun húsa og lóða m.t.t. tenginu veitukerfis og benda á að hafa eftirfarandi atriði í huga við fyrirhugaða deiliskipulagsvinnu:

- Húslagnir ber að leggja innan lóðamarka, sem neðanjarðar bílageymslur og djúpgáma og annað sem tengist húseiganda, en ekki á sér lóð. Ef grafið er út fyrir lóðarmörk á framkvæmdatíma skal haft samráð við Veitur til að forða að lagnir verði fyrir skemmdum.
- Inntaksstaðir hitaveitu og rafmagns skulu vera við útvegg á þeirra húshlíð sem snýr að dreifilögnum. Inntaksstaðir skulu ákveðnir og útfærðir í samráði við Veitur.
- Þar sem heimlagnir, s.s. lagnir fyrir rafmagn og hitaveitu eru lagðar utan lóða er æskilegt að lagnir séu í gangstéttum og án hindrana, og ekki lagðar í götustæði.
- Á svæðinu er einfalt fráveitukerfi og fer því regnvatn í blandlögn. Mikilvægt að takmarka magn regnvatns sem rennur í fráveitukerfið og hvetja Veitur til að skoða möguleika á að leysa sem mest af ofanvatni innan lóðar með blágrænum regnvatnslausnum.

Virðingarfyllst,

f.h. Veitna



Hólmfríður Bjarnadóttir





Umhverfis- og skipulagssvið

Reykjavíkurborg

## Efni: Athugasemdir við tillögu um breytingu á deiliskipulagi Skógarhlíðar 22

Auglýst hefur verið breytingartillaga við deiliskipulag Skógarhlíðar 22. Samkvæmt tillögunni verður notkun lóðarinnar skilgreind undir íbúðabyggð og heimilt verður að reisa tvær nýjar byggingar á lóðinni auk tengibygginga milli Þóroddsstaða og nýju húsanna. Teljum við undirrituð fyrirhugað byggingarmagn á lóðinni óhóflegt hvort sem litið er til umhverfisgildis Þóroddsstaða, yfirbragðs svæðisins í heild eða áhrifa vegna skuggavarps. Auk þess er bílastæðabörf líklega vanmetin. Hvetjum við til þess að tillögunni verði hafnað.

### Umhverfisgildi Þóroddsstaða

Á lóðinni stendur nú húsið Þóroddsstaðir sem var byggt árið 1927 og nýtur hverfisverndar vegna umhverfisgildis samkvæmt núgildandi deiliskipulagi frá 2001. Kemur fram í deiliskipulaginu að æskilegt sé að húsið verði lagfært með hildsjón af upprunalegri gerð og að sýna skuli sérstaka aðgát við hönnun breytinga. Ennfremur að haft skuli samráð við Borgarskipulag og Árbæjarsafn um hönnun breytinga.

Í umsögn Borgarsögusafns Reykjavíkur um deiliskipulagstillöguna frá 28. mars 2017 er bent á að sú uppbygging sem gert er ráð fyrir í tillögunni myndi þrengja mjög að Þóroddsstöðum og lagst gegn tillögunni. Undirrituð taka undir athugasemdir Borgarsögusafns enda mætti efast um tilgang hverfisverndar vegna umhverfisgildis ef hún yrði talin samræmast jafn umfangsmiklum byggingum og gert er ráð fyrir í deiliskipulaginu.

### Nýtingarhlutfall

Nýtingarhlutfall á lóð Skógarhlíðar 22 er nú um 0,31. Nýtingarhlutfall lóðanna í kring er nokkuð hærra 0,66 fyrir Eskihlíð 24-26, um 0,87 fyrir Eskihlíð 22 en nýtingarhlutfall lóða vestan (eða suðvestan) við Skógarhlíð er svipað eða lægra.

Samkvæmt tillögunni yrði nýtingarhlutfall Skógarhlíðar 22 1,27 sem er mun hærra en á lóðunum í kring. Í aðalskipulagi Reykjavíkur 2010-2030 er vesturhluti Hlíðahverfis þ.e. svæðið sem afmarkast af Lögnuhlíð, Skógarhlíð og Miklubraut skilgreindur sem fastmótuð byggð. Þó vissulega megi gera ráð fyrir viðbyggingum, endurbótum og nýbyggingum í fastmótaðri byggð getur mun hærra nýtingarhlutfall en finna má á nokkurri annarri lóð í hverfinu varla samræmst fastmótaðri byggð. Sé það ætlan borgaryfirvalda að leyfa þéttingu byggðar að þessu marki í öllu hverfinu væri rétt að leggja fram breytingu á aðalskipulagi sem næði til svæðisins í heild og greina áhrif slíkrar breytingar m.t.t. umferðar, bílastæðaparfar, skuggamyndunar og fleiri þátta. Telji borgaryfirvöld hins vegar að Skógarhlíð 22 hafi einhverja sérstöðu sem réttlæti hærra nýtingarhlutfall en á lóðum í nágrenninu ætti að gera grein fyrir í hverju sú sérstaða er fölgín. Telja undirrituð hæpið að slík sérstaða sé fyrir hendi og ekki æskilegt að auka nýtingarhlutfall á þessu svæði frá því sem nú er.

## Skuggavarp

Í tillögunni er gerð grein fyrir skuggavarp á sumarsólstöðum og jafndægum. Ekkert kemur fram um skuggavarp á vetrarsólstöðum. Þó mætti vænta meiri áhrifa af skuggavarp um vetur þegar sól er lægri á himni. Geta þær fáu stundir sem sést til sólar í skammdeginu einnig verið fólki dýrmætari en sólskinsstundir á öðrum árstímum.

Af þeim myndum sem fylgja tillögunni má þó ráða að skuggi austan við Eskihlíð 26 myndi aukast mjög síðdegis á jafndægum. Virðist sem notagildi sérafnotaflatar íbúðar 102 í Eskihlíð 26 myndi skerðast yrðu fyrirhugaðar byggingar að veruleika. Umfjöllun tillögunnar um skuggavarp er þannig ófullnægjandi en bendir þó jafnframt til að breytingin muni hafa neikvæð áhrif á íbúa í Eskihlíð 26.

## Bílastæði

Í aðalskipulagi Reykjavíkur er að finna reglu um að bílastæði skuli vera 1 á hverja 120 fermetra íbúðarhúsnæðis og er í deiliskipulaginu reiknuð bílastæðapörf Skógarhlíðar 22 sem  $1780/120=14,8$ . Kemur fram að átta stæðum verði komið fyrir á lóð en heimilt verði að greiða í bílastæðasjóð fyrir þau stæði sem vantar til að uppfylla kröfu aðalskipulags. Þar sem gert er ráð fyrir 18 íbúðum á lóðinni má þó ætla að hin almenna regla endurspegli ekki raunverulega bílastæðapörf og gera þyrfti ráð fyrir fleiri bílastæðum.

Bílastæðin vestan (eða suðvestan) lóðarinnar eru einnig nýtt af gestum Skógarhlíðar 20 þar sem Stofnun múslima er til húsa. Algengt er að þessi stæði séu fullnýtt um helgar vegna safnaðarstarfs sem þar fer fram. Þannig er varla hægt að ætlast til þess að íbúar Skógarhlíðar 22 noti þessi stæði líka og má telja líklegt að tillagan leiði til öngþveitis verði hún samþykkt. Hér þarf einnig að hafa í huga að hlutdeild einkabíla í ferðum á höfuðborgarsvæðinu hefur aukist skv. ferðavenjukönnun frá 2016 [1] þvert á áætlanir í aðalskipulagi Reykjavíkur.

## Tilvitnanir

1. Dr. Bjarni Reynarsson *Vetrarferðir 2016* Landráð sf. ágúst 2016

Björn Bennwitz

Björn Bennwitz kt. 261279-5849

Jóna María Jónsdóttir kt 230969-5909

Guðrún Hlin Hjartsted 260484-2499

Jóhanna Magnúsdóttir 230948-3589

Arkadiusz Piech 210780-2469

Ylona Piech 151281-2229

Sigríður Sigrúnardóttir 220460-5689

Benedikt Lárus Gunnarsson 221191-3079

Anna Úrsula Antonsdóttir 010585-2609

Ólafur Ólafsson 180464-4899

Margrét Þórunn 090265-4909

Margrét Ólaf Sveinsdóttir 031275-4829

## Helena Stefánsdóttir

---

**Frá:** Anna Ursula <annau17@hotmail.com>  
**Sent:** 26. mars 2018 16:08  
**Til:** USK Skipulag  
**Efni:** Skógarhlíð 22

Góðan daginn,


Ég er íbúi í Eskihlíð 26 og var að sjá þessa tillögu um lóðina þar sem að Þóroddsstaðir standa nú, þeas. Skógarhlíð 22.

Við íbúarnir veltum því fyrir okkur hvar bílar þessara íbúa í þessum 18 íbúðum eiga að standa. Hér er oft erfitt að fá stæði jafnvel þó að okkar bílastæði séu einkastæði að þá leggja starfsmenn fyrirtækja í Skógarhlíðinni (þá sér í lagi nr 18) í okkar stæði og einnig hefur borgin samþykkt Menningarsetur múslima þar fyrir framan sem "gistiheimili" í einhverju formi og því fylgir umtalsvert meira fólk en venjulega. Því eru öll bílastæði hérna á þessum litla reit löngu sprungin.....

Hvet ég þá aðila sem að sjá um þetta verkefni að kynna sér þetta og einnig að upplýsa okkur, þá sér í lagi íbúa í Eskihlíð 24 og 26 hvar bílar þessara 18 íbúða eiga að vera.

Takk fyrir kærlega

Virðingarfyllst  
Anna Úrsúla  
íbúi í Eskihlíð 26



Umhverfis - og skipulagssvið  
Ann María Andreasen  
Borgartúni 12 - 14  
105 Reykjavík

Stofnun múslíma á Íslandi ses hefur borist erindi þess efnis að breyta eigi gildandi deiliskipulagi af lóðinni nr. 22 við Skógarhlíð, lóð Þóroddstaða. Gert er ráð fyrir allt að 18 íbúðum á lóðinni með aðkomu að bílastæðum frá Skógarhlíð. Handan götunnar er moska okkar sem er samkomuhús og höfum við í samkomulagi við borgaryfirvöld tryggt bílastæðapörf hússins með samþykktu deiliskipu-lagi.

Það væri gott að fá frekari skýringu á fjölda og staðsetningu stæðanna fyrir íbúðirnar 18 á lóð Skógarhlíðar 22.

Reykjavík, 6. apríl 2018

Virðingarfyllst

Karim Askari  
Forstjóri stofnunar múslíma á Íslandi  
Skógarhlíð 20  
105 Reykjavík



Reykjavík 22. júní 2018 (HG1)

### Varðar: Skógarhlíð 22

Að lokinni auglýsingu er lögð fram að nýju umsókn Hornsteina arkitekta ehf. mótt. 1. desember 2016 varðandi breytingu á deiliskipulagi Skógarhlíðar vegna lóðarinnar nr. 22 við Skógarhlíð. Í breytingunni felst að skilgreina notkun lóðarinnar undir íbúðabyggð og heimila uppbyggingu húsnæðis sem tekur mið af formgerð Þóroddsstaða. Heimilt verði að byggja allt að 18 íbúðir á lóðinni, að hámarki 6 íbúðir í núverandi húsi (Þóroddsstöðum) og að hámarki 12 íbúðir í nýbyggingunni, samkvæmt deiliskipulags- og skýringarupph. Hornsteina arkitekta ehf. dags. janúar 2018. Einnig er lögð fram drög að greinargerð, ódags., umsögn Borgarsögusafns Reykjavíkur dags. 28. mars 2017 og umsögn Minjastofnunar Íslands dags. 8. maí 2017. Tillagan var auglýst frá 26. mars 2018 til og með 7. maí 2018. Eftirtaldir aðilar sendu athugasemdir: Anna Úrsúla dags. 26. mars 2018, undirskriftarlisti 12 aðila dags. 7. maí 2018 og Veitur dags. 7. maí 2018. Einnig er lagt fram bréf Karim Askari forstjóra stofnunar múslima á Íslandi dags. 6. apríl 2018. Erindinu var vísað til umsagnar verkefnistjóra á embættisafgreiðslufundi skipulagsfulltrúa 11. maí 2018 og er nú lagt fram að nýju.

### Umsögn:

Eftirfarandi aðilar gerðu athugasemd við auglýsta breytingu á deiliskipulagi vegna Skógarhlíðar 22:

1. Anna Úrsúla dags. 26. mars 2018
2. Karim Askari forstjóri stofnunar múslima á Íslandi dags. 6. apríl 2018
3. Undirskriftarlisti 12 aðila dags. 7. maí 2018
4. Veitur dags. 7. maí 2018

---

1. Anna Úrsúla, Eskihlíð 26.

Anna veltir því fyrir sér hvar bílar hinna nýju 18 íbúða eigi að leggja. Hún segir að oft sé erfitt að fá bílastæði, ... *"jafnvel þó að okkar bílastæði séu einkastæði að þá leggja starfsmenn fyrirtækja í Skógarhlíðinni (þá sér í lagi nr 18) í okkar stæði og einnig hefur borgin samþykkt Menningarsetur múslima þar fyrir framan sem "gistiheimili" í einhverju formi og því fylgir umtalsvert meira fólk en venjulega. Því eru öll bílastæði hérna á þessum litla reit löngu sprungin....."* Vill hún hér með hvetja þá aðila sem koma að þessu verkefni að kynna sér málið ásamt því að upplýsa íbúa Eskihlíðar 24 og 26 hvar bílar Skógarhlíðar 22 eigi að vera.

### SVAR:

Í skilmálum deiliskipulagsbreytinguar kemur fram að skv. viðmiðum aðalskipulags er bílastæðakrafa á lóð Skógarhlíðar 1 bílastæði á hverja 120 m<sup>2</sup>. Bílastæðakrafa fyrir lóðina er því 14,8 bílastæði miðað við hámarks byggingarmagn. Hægt er að koma 8 bílastæðum fyrir innan lóðar Skógarhlíðar 22 en þau bílastæði sem upp á vantar, til að uppfylla bílastæðakröfu, er heimilt að greiða fyrir í bílastæðasjóð borgarinnar skv. 19 gr. skipulagslaga nr. 123/2010. Þar kemur fram að ef ekki er unnt að koma fyrir á lóð nýbyggingar þeim fjölda bílastæða sem kröfur eru gerðar um í deiliskipulagi, getur sveitarstjórn ákveðið að innheimta bílastæðagjald. Bílastæðagjöld renna í sérstakan sjóð sem skal varið til uppbyggingar almenningsbílastæða í nágrenni viðkomandi lóðar.





Hvorki er gert ráð fyrir að íbúar Skógarhlíðar 22 komi til með að nota bílastæði einkalóða í nágrenninu né á svæði fyrir enda götu þar sem í gildi er samningur um notkun núverandi bílastæða fyrir Skógarhlíð 20.

## 2. Karim Askari forstjóri stofnunar múslima á Íslandi dags. 6. apríl 2018

Karim segir mosku á Skógarhlíð 20 sem sé samkomuhús hafi tryggt bílastæðapörf lóðarinnar með nýsamþykktu deiliskipulagi. Vegna nýbyggingar á lóð Skógarhlíðar 22 með allt að 18 íbúðum með aðkomu að bílastæðum frá Skógarhlíð fer hann fram á frekari skýringu á fjölda og staðsetningu stæðanna fyrir íbúðir Skógarhlíðar 22.

SVAR:

Vísað er í svar við fyrri fyrirspurn.

## 3. Undirskriftalisti 12 aðila dags. 7. maí 2018

Bréfitrar telja fyrirhugað byggingarmagn á lóð Skógarhlíðar 22 óhóflegt hvort sem litið sé til umhverfisgildis Þóroddsstaða, yfirbragðs svæðisins í heild eða áhrifa vegna skuggavarps auk þess sem þau telja bílastæðapörf vanmetna. Vegna þessa hvetja þau til þess að tillögunni verði hafnað.

Vegna umhverfisgildis Þóroddsstaða taka bréfitrar undir umsögn Borgarsögusafns Reykjavíkur frá 28. mars 2017 þar sem fram kemur að fyrirhuguð uppbygging myndi þrengja að Þóroddsstöðum og byrgja að miklum hluta sýn að byggingunni frá Bústaðavegi og Litluhlíð.

Gerð er athugasemd við nýtingarhlutfalli lóðarinnar sem við breytingu hækkar úr 0,31 í 1,27 sem sé þar með töluvert hærra en lóða Eskihlíðar 22-26 sem sé 0,66 – 0,87. Bréfitrar rekja að í aðalskipulagi er vesturhluti Hlíða skilgreindur sem fastmótuð byggð og þó vissulega megi gera ráð fyrir breytingum getur hærra nýtingarhlutfall en á nokkurri annari lóð varla samræmst ákvæðum fastmótaðrar byggðar og réttast væri að breyta aðalskipulagi á svæðinu í heild og greina áhrif slíkrar breytingar m.t.t. umferðar, bílastæðaparfar, skuggamyndunar og fleiri þátta. *“Telji borgaryfirvöld hins vegar að Skógarhlíð 22 hafi einhverja sérstöðu sem réttlæti hærra nýtingarhlutfall en á lóðum í nágrenninu ætti að gera grein fyrir í hverju sú sérstaða er fólgin.”*

Gagnrýnt er að umfjöllun tillögu um skuggavarp sé ófullnægjandi og að skuggavarp sé sýnt á sumarsólstöðum og við jafndægur en ekki um vetur þó vænta mætti meiri áhrifa á skuggavarp á vetrarsólstöðum og fáar sólarstundir í skammdeginu gætu verið fólki dýrmætari en á öðrum árstímum. Auk þess sem skuggavarp síðdegis á jafndægurum sýni að sérafnotaflötur íbúðar 102 í Eskihlíð 26 muni skerðast við fyrirhugaðar breytingar.

Hafa bréfitrar einnig áhyggjur af bílastæðamálum og telja viðmið aðalskipulags um bílastæðapörf ekki endurspeglar raunverulega bílastæðapörf og gera þurfi því ráð fyrir fleiri bílastæðum. Algengt sé að bílastæði við Skógarhlíð 20 séu fullnýtt vegna safnaðarstarfs um helgar og ekki hægt að ætlast til þess að íbúðar Skógarhlíðar 22 noti þau stæði líka. Bréfitrar telja líklegt að tillagan leiði til öngþveitis verði hún samþykkt og segja að skv. ferðavenjukönnun hafi hlutdeild einkabíla aukist þvert á áætlanir í aðalskipulagi Reykjavíkur.



SVAR:

Minjastofnun Íslands gaf út umsögn vegna fyrirhugaðrar uppbyggingar á lóð Skógarhlíðar 22 þann 8. maí 2017. Þrátt fyrir að stofnunin hafi tekið undir með Borgarsögusafni, um að Þóroddsstaðir hafi mikið umhverfisgildi, hafi umhverfi þess tekið miklum breytingum í tímas rás. Seinni tíma byggingar og nálæg umferðarmannvirki hafi þannig rýrt nærumhverfi byggingarinnar og hún sé ekki lengur hluti af götumynd eða stærri varðveislueild. Jákvætt sé að nýja byggðin „*taki upp formstef og hlutföll burstahússins og varðveitir á þann hátt staðaranda býlisins í breyttu umhverfi.*“ Minjastofnun áréttar að vandað verði til hönnunar nýbygginganna. Þóroddsstaðir halda stöðu sinni sem bygging sem fellur undir hverfisvernd. Allar byggingarleyfisskyldar framkvæmdir verður auk þess að bera undir Minjastofnun.

Í Aðalskipulagi Reykjavíkur 2010-2030 er lagt upp með að 90% uppbyggingar íbúðarhúsnæðis verði innan núverandi þéttbýlissvæðis höfuðborgarinnar og aðeins 10% fyrir utan núverandi byggðamörk. Vegna fyrirhugaðrar þéttingar byggðar hafa, þar sem fyrirhugað er að byggja 50 íbúðir eða fleiri, verið skilgreind þróunarsvæði í aðalskipulagi. Ekki hefur verið talin þörf á að skilgreina sérstaklega reiti þar sem fyrirhuguð fjölgun íbúða er undir 50 íbúðum, eins og í tilviki Skógarhlíðar 22. Deiliskipulagsbreyting Skógarhlíðar 22 er því bæði í samræmi við ákvæði aðalskipulags um þéttingu byggðar og í samræmi við umsögn Minjastofnunar um að nýbyggingin, sem endurtekur form og hlutföll núverandi hverfisverndaðar byggingar, styrki þannig götumynd svæðisins frá Litluhlíð og Skógarhlíð. Nýtingarhlutfall er breytilegt eftir aðstæðum hverju sinni og er því ekki góður mælikvarði á það hvort að magn uppbyggingar sé óhóflegt, eins og bréfitarar fullyrða.

Skuggavarþ er venju samkvæmt aðeins sýnt við sumarsólstöður og jafndægur. Langir skuggar í þéttbýli á vetrarsólstöðum er oft erfitt að greina á mynd. Í tilfalli Skógarhlíðar er Öskjuhlíð líka suðvestan megin byggðarinnar og hefur þar af leiðandi mikil áhrif á skuggamyndun. Skuggavarþ sem gert var vegna deiliskipulagsbreytingarinnar sýnir að áhrif nýbyggingarinnar eru engin, umfram áhrif núverandi byggingar, á sumarsólstöðum á nágrannabygginguna Eskihlíð 24-26. Við jafndægur verður áhrifa skuggavarþs vart vegna nýbyggingarinnar seinnipart dags. Áhrifin eru ekki talin íþyngjandi og umfram það sem vænta má í þéttbýli.

Vegna athugasemdar um bílastæði vísast í svar við fyrstu athugasemd.

#### 4. Veitur dags. 7. maí 2018

Veitur benda á að 350 mm stofnlögn hitaveitu liggur á deiliskipulagssvæðinu undir fyrirhugaðum nýbyggingum. Nauðsynlegt er að færa lögnina og æskilegt er að það verði gert áður en framkvæmdir hefjast. Kostnaður fellur á framkvæmdaraðila eða borgina þar sem um breytingu á deiliskipulagi er að ræða. Æskilegt er að kvöð lagnar sé sýnd á deiliskipulaginu. Fráveitulögn í eigu Veitna liggur einnig á svæðni og æskilegt er að flutningi hennar sé lokið áður en framkvæmdir hefjast. Veitur leggja auk þessa áherslu á að samráð verði haft við lokahönnun húsa og lóða m.t.t. tengingar veitukerfis og benda á að hafa eftirfarandi atriði í huga:

- Húslagnir ber að leggja innan lóðamarka, sem neðanjarðar bílageymslu og djúpgáma og annað sem tengist húseiganda, en ekki á sér lóð. Ef grafið er út fyrir lóðamörk á framkvæmdatíma skal haft samráð við Veitur til að forða að lagnir verði fyrir skemmdum.
- Inntakslagnir hitaveitu og rafmagns skulu vera við útvegg á þeirra húshlíð sem snýr að dreifilögnum. Inntaksstaðir skulu ákveðnir og útærðir í samráði við Veitur.





## Reykjavíkurborg

Umhverfis- og skipulagssvið

- Þar sem heimalagnir, s.s. lagnir fyrir rafmagn og hitaveitu eru lagðar utan lóða er æskilegt að lagnir séu í gangstéttum og án hindrara, og ekki lagðar í götustæði.
- Á svæðinu er einfalt fráveitukerfi og fer því regnvatn í blandlögn. Mikilvægt að takmarka magn regnvatns sem rennur í fráveitukerfið og hvetja Veitur til að skoða möguleika á að leysa sem mesta af ofanvatni innan lóðar með blágrænum regnvatnslausnum.

### SVAR:

Í greinargerð deiliskipulagsbreytingarinnar kemur fram að ef uppbygging útheimti færslu á lögnum, holræsum og jarðsímastrengjum skuli það gert á kostnað lóðarhafa. Lagnir eru hvorki sýndar á grunnmyndum núverandi deiliskipulags né á grunnmynd breytingartillögunnar en þær eru sýndar á mæliblaði. Vegna þess að samþykkt deiliskipulagsbreytingar útheimtir gerð nýs mæliblaðs mun tilfærsla lagna verða sýnd á mæliblaðinu. Texti um lagnir kemur fyrir í texta deiliskipulagsbreytingar eins og komið hefur fram.

### Niðurstaða:

Lagt er til að tillagan verði samþykkt óbreytt.

f.h.

**Skipulagsfulltrúa Reykjavíkur**

Hildur Gunnarsdóttir arkitekt, verkefnastjóri.

