



Reykjavík 30.04.2020

Borgarráð Reykjavíkur
Tjarnargötu 11
101 Reykjavík


Hér með sendist útskrift úr gerðabók skipulags- og samgönguráðs frá 29. apríl 2020 varðandi eftirfarandi mál.

Suður Mjódd

Lögð fram tillaga umhverfis- og skipulagssviðs að breytingu á deiliskipulagi Suður Mjóddar vegna lóðarinnar nr. 12 við Skógarsel, ípróttasvæði ÍR. Í breytingunni felst að byggingarreitur ípróttahúss stækkar til suðvesturs um 16 metra, byggingareitur norðaustan minnkar um 18 metra auk þess stækkar byggingarreitur til suðausturs að bílastæðum um 7. metra, aðkoma frá Skógarseli norðaustan byggingarreits innan lóðar tengist bæði ípróttahúsi og knatthúsi með þjónustuaðkomu og afmörkun bílastæða til suðvesturs minnkar, samkvæmt uppdr. Teiknistofunnar Storð ehf. dags. 1. apríl 2020.

*Samþykkt að auglýsa framlagða tillögu, skv. 1. mgr. 41. gr. sbr. 1. mgr. 43. gr. skipulagslaga nr. 123/2010.
Vísað til borgarráðs.*

F.h. umhverfis- og skipulagssviðs


Glóey Helgudóttir Finnsdóttir

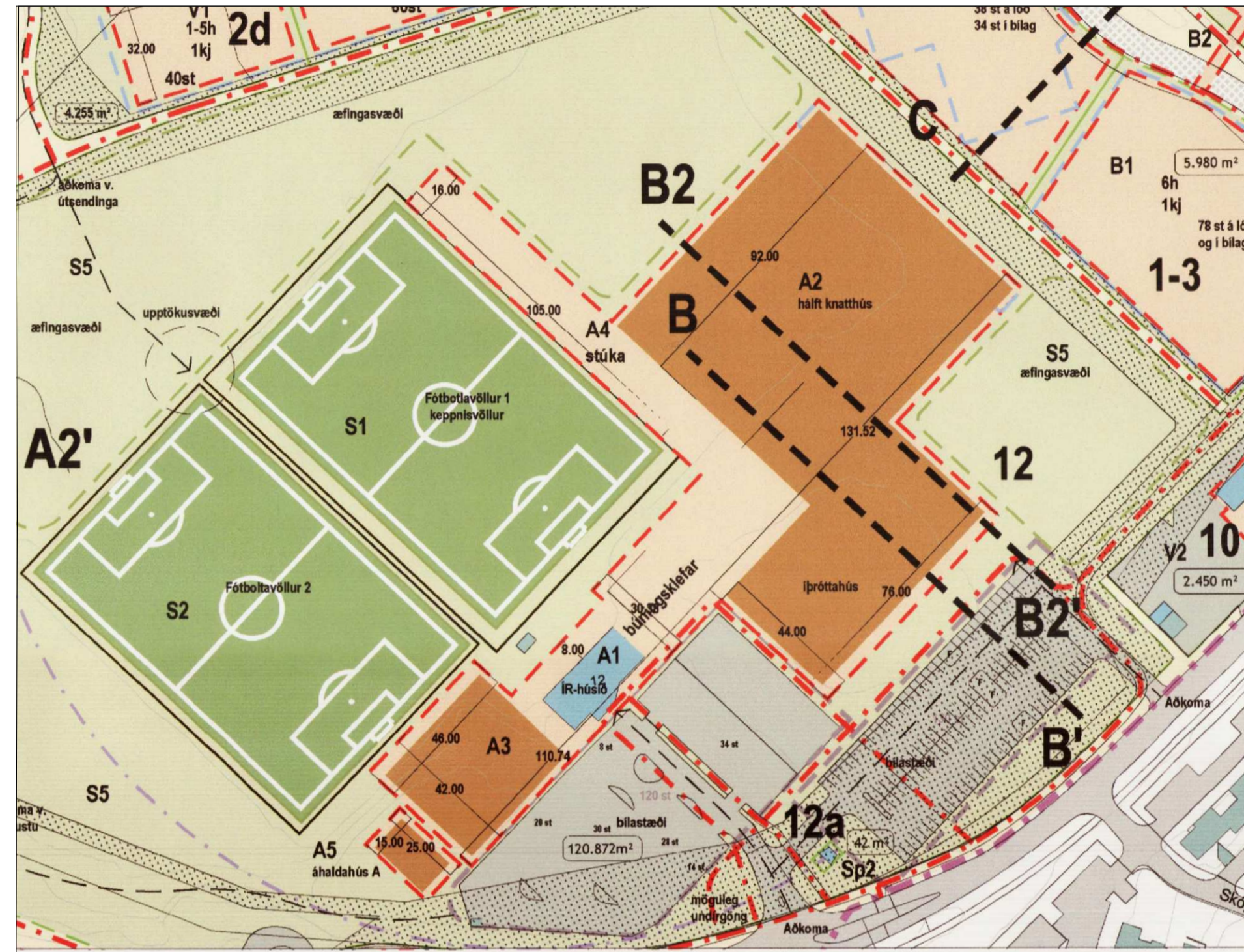
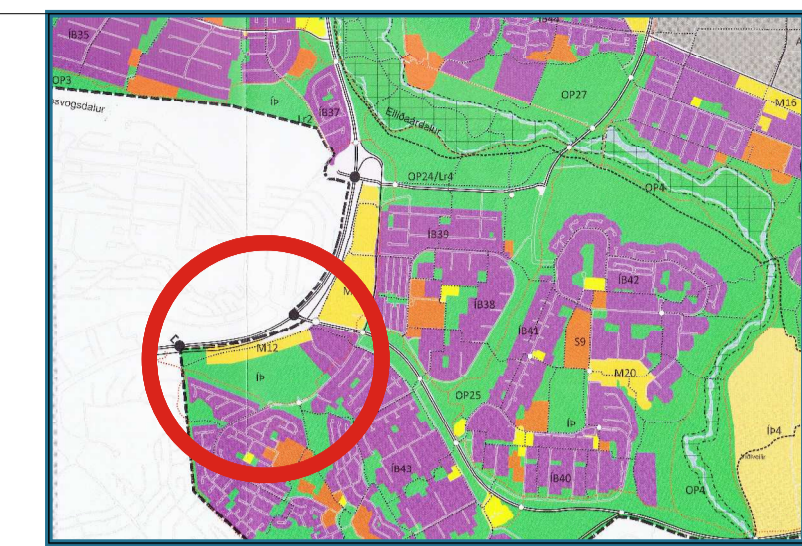
Fylgiskjal: uppdr. Teiknistofunnar Storð ehf. dags. 1. apríl 2020.

Deiliskipulag fyrir SUÐUR-MJÓDD - ÍR, Skógarsel og Árskógar - DEILISKIPULAGSBREYTING

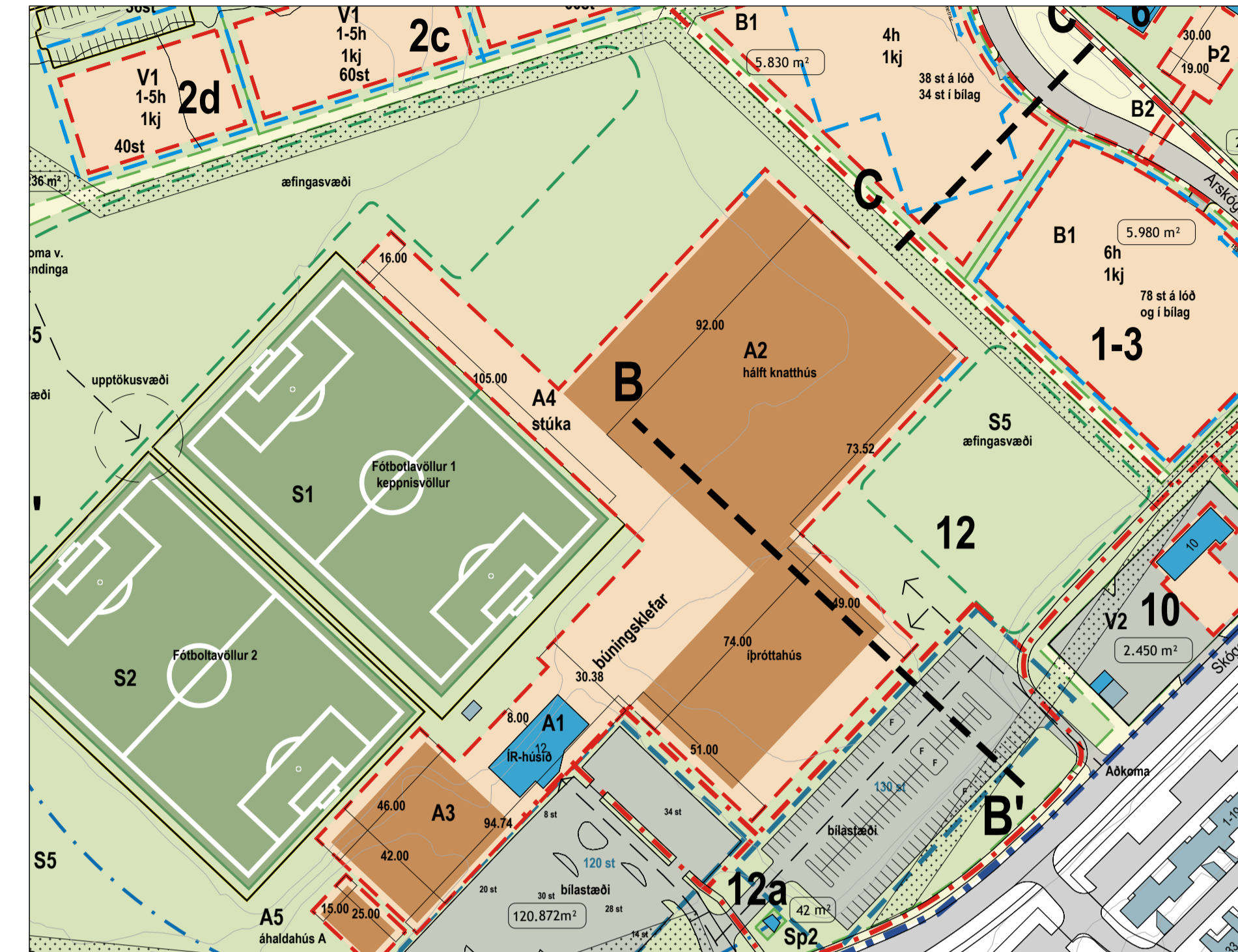
Gildandi deiliskipulag - Samþykkt 21. desember 2017 í borgarráði og auglýstu í B-deild Stjórnartíðinda 12.01.2018.

Deiliskipulagsuppráttur TILLAGA

M 1:1.500



A. Íþróttasvæði ÍR - Gildandi deiliskipulag



A. Íþróttasvæði ÍR - Breyting á deiliskipulagi - TILLAGA

SKÝRINGAR

- Mannvirkir, stígar og útivistarsvæði
- Mörk skipulags
 - Skipulagsvæði
 - Núverandi bygging
 - Nýbyggingar
 - Byggingarreitur
 - Byggingarreitur kjallar/bilagemyla
 - Lóð
 - (239.400 m²) Lóðarstærð
 - Opiló útivistarsvæði
 - Fótbollavöllur, S1, S2
 - Frjálsíþróttavöllur - S4
 - A, B, H, b, V og lB Nokkun sbr. greinargerð
 - 4h, 2kj Fjöldi hæða
 - Hljóðvist - manir / veggir
 - Kvaðir - lagir Veitna um skipulagsvæðið
 - Ár, lækir og vatn
 - ① Húsnúmer
- Samgöngur og mólunartíðir
- Götur
 - Veiðgata - 30 km svæði
 - Aðalsigur
 - Bilastæði
 - 100 st Þjónustuaðkoma og kvóð um akstur
 - Kvaðir - lagir Veitna um skipulagsvæðið

Deiliskipulagsbreyting þessi, sem fengið hefur meðferð í samræmi við ákvæði 2. mgr. 43. gr. Skipulagslaga

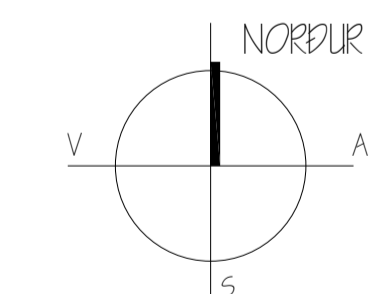
nr. 123/2010 var samþykkt í/á

_____ bann til
_____ 20__.

Til samræmis við heimild í 3. mgr. 44. gr. i.f. var breytingin ekki grenndarkynt þar sem hún varðaði ekki hagsmuni annarra en Reykjavíkurborgar og/eða umsækjanda.

Auglýsing um gildistöku breytingarinnar var birt í B-deild Stjórnartíðinda þann

_____ 20__.



Reykjavíkurborg
Skipulagsfulltrúi

SUÐUR-MJÓDD - ÍR, Skógarsel og Árskógar
Deiliskipulagsbreyting - Álfabakki 2a-d

Málkvarði	Hannóð	Talning nr.
1:1.500	HGG	dsk-101_01
Dagsetning	Breyting	Blaðstærð
1. apríl 2020	E	A1



Gildandi deiliskipulag og skipulagsákvæði

Skógarsel 12 - íþróttasvæði ÍR

Í gildandi skilmálum fyrir lóðina við Skógarsel 12 eru skilgreindir byggingarreitir A1-A4 fyrir aðstöðuhús ÍR, knatthús, íþróttahús og stúka, A5 fyrir áhaldahús og A6-A7 fyrir mótshús og áhorfendastæði við frjálsíþróttarvöll.

Upphaflegt deiliskipulag var samþykkt í borgarráði 21.12.2010. Veruleg breyting var gerð á skipulagi fyrir Skógarsel, ÍR, Árskóga og Álfabakka. Byggingarreitur A1-A4 breytt þannig að stúkunn var snúð og skilgreindur byggingarreitur fyrir hálf knatthús. Skilmálar fyrir íþróttahús voru óbreyttir.

Deiliskipulagsbreytingin var samþykkt 21.12.2017 og auglýst í B-deild Stjórnartíðinda 12.01.2018.

Breyting á deiliskipulag og skipulagsákvæði

Skógarsel 12 - íþróttasvæði ÍR

Byggingarreitur A1-A4 nær til nokkurra bygginga sem tengjast saman. Búið er að reisa knatthús í samræmi við gildandi deiliskipulag og við nánari skoðun á innra skipulagi og tengingum bygginga við fyrirhugað íþróttahús, þarf að breyta byggingarreit íþróttarhúsin.

Breyting felur í sér eftirfarandi breytingar:

- Byggingarreitur íþróttahúss stækkar til suðvesturs um 16 metra, byggingareitur norðaustan minnkar um 18 metra. Auk þess stækkar byggingarreitur til suðausturs að bilastæðum um 7 metra.
- Aðkoma frá Skógarseli norðaustan byggingarteits innan lóðar tengist bæði íþróttahúsi og knatthúsi með þjónustuaðkomu.
- Afmörkun bilastæða til suðvesturs minnkar.

Allir aðrir skilmálar eru óbreyttir