



Borgarráð

### **Umferðaröryggisaðgerðir 2023.**

Óskað er eftir að borgarráð heimili umhverfis- og skipulagssviði að bjóða út framkvæmdir vegna verkefna umferðaröryggisáætlunar 2023. Að hluta til er um að ræða verkefni sem áætlað var að framkvæma á árinu 2022 en komust ekki til framkvæmda þá.

Kostnaðaráætlun 2 er 250 m.kr.

Greinargerð:

Stefnt er á að eftirfarandi framkvæmdir verði boðnar út til framkvæmda árið 2023. Aðgerðir voru kynntar í Umhverfis- og skipulagsráði ágúst 2022 og 1. desember 2022.

1. Ný gangbraut með upphækkun og gangbrautarlýsingu yfir Hofsvallagötu til móts við Vesturbæjarlaug. Aðkoma óvarinna vegfarenda framhá Bílastæði Vesturbæjarlaugar bætt. Eitt hliðarstæði meðfram Hofsvallagötu fjarlæggt og eitt stæði merkt fyrir hreyfihamlaða.
2. Upphækkanir núverandi gangbrauta yfir Bólstaðarhlíð og Skipholt við Háteigsveg. Gangbrautarlýsing og gatnamótalagfæringar á Bólstaðarhlíð til móts við Háteigsveg.
3. Fallvarnir við stíg meðfram Miklubraut við göngubrú til móts við Skeifuna.
4. Hraðalækkandi koddar og lagfæring gangbrautarlýsingar á núverandi gangbraut yfir Bústaðarveg til móts við Borgarspítala.
5. Bætt lýsing og færsla á þverun yfir Arnarbakka rétt austan Stekkjarbakka.
6. Ný gangbraut með upphækkun og gangbrautarlýsingu yfir Jaðarsel til móts við Seljaskóla.
7. Ný gangbraut með upphækkun og gangbrautarlýsingu yfir Norðurhóla til móts við Vesturhóla.
8. Ný gangbraut með upphækkun og gangbrautalýsingu yfir Krummahóla til móts við Vesturhóla.
9. Lagfæringar göngupverunar yfir Krókavað.
10. Ný gangbraut með upphækkun og gangbrautarlýsingu yfir Norðlingabraut til móts við göngubrú yfir Breiðholtsbraut. Hraðalækkandi alda yfir Norðlingabraut til móts við göngubrú yfir Breiðholtsbraut.
11. Hraðalækkandi koddar og bætt lýsing við göngupverun yfir Borgarveg norðan Gufuneskirkjugarðs. Minniháttar lagfæringar á biðstöð Strætó.
12. Lagfæring aðkomu stíga við undirgöng undir Víkurveg til móts við Egilshöll.
13. Malbikaðar öldur og miðeyjur, ásamt bættum aðstæðum við rútustæði við tímabundið skólahúsnæði við Ármúla 30.
14. Lagfæringar á Hjarðarhaga í tengslum við blindhorn.
15. Lagfæringar á gönguleiðum á gatnamótum Grensásvegur og Ármúla.



Eftirfarandi framkvæmdir verða unnar í samstarfi við Vegagerðina:

1. Ný gangbrautarljós, bætt lýsing og lagfæring þverunar á Eiðsgranda, til móts við Grandaveg 42 og breytingar á stígakerfi. Nýjar milli-miðeyjur, og bætt lýsing á austur arm hringtorgs milli Ánanaustar og Hringbrautar. Erindið var kynnt Umhverfis- og skipulagsráði 1. mars 2023.
2. Upphækkunar, gangbrautir og bætt lýsing á framhjáhláupum, lagfæring eyja, fækkun vinstribeygjuakreina á gatnamótum Sæbrautar og Kleppsmýrarvegur. Bætt stígtenging meðfram Kleppsmýrarvegi. Erindið var kynnt Umhverfis- og skipulagsráði 26. janúar 2023.
3. Breytingar á hámarkshraða í samræmi við hámarkshraðaáætlun Reykjavíkurborgar. Erindið var kynnt Umhverfis- og skipulagsráði 6. desember 2022.

Þá verður á árinu 2023 unnið við undirbúning og hönnun verkefna vegna ársins 2024.

Kostnaðarstaður: 3107

Kostnaðaráætlun 2: 250 m.kr.

Framkvæmdirnar mynda stofn til gatnaleigu.

Ámundi Brynjólfsson, skrifstofustjóri  
*Umhverfis- og skipulagssvið*  
*Skrifstofa framkvæmda og viðhalds*

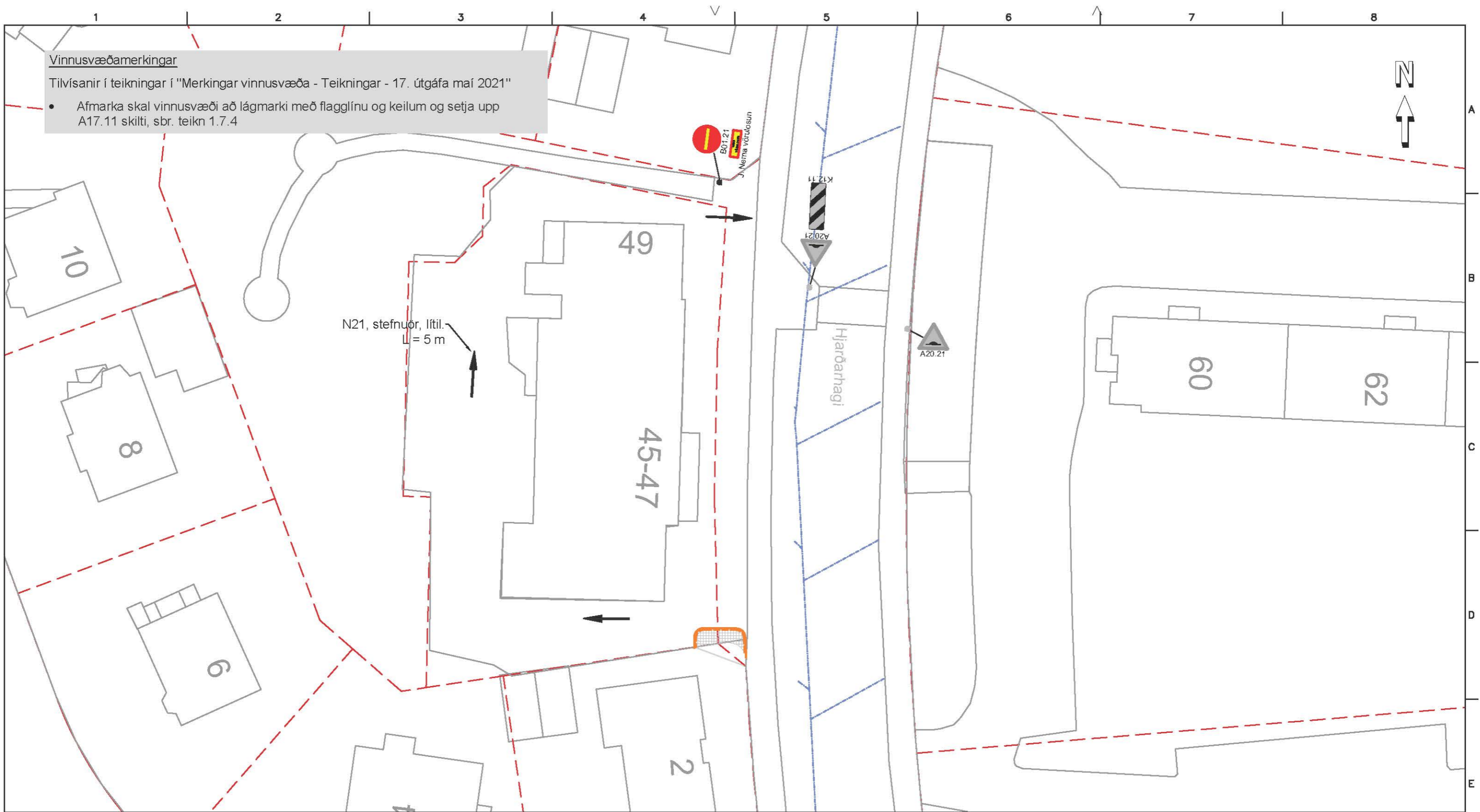
Hjálagt:

Teikningar

**Vinnusvæðamerkingar**

Tilvísanir í teikningar í "Merkingar vinnusvæða - Teikningar - 17. útgáfa maí 2021"

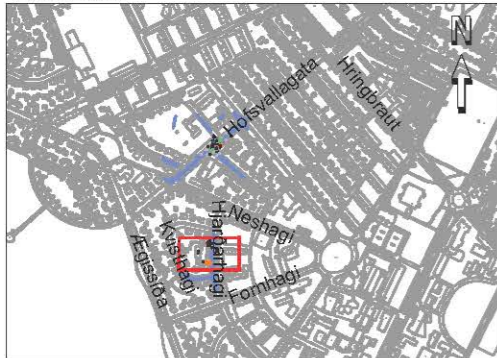
- Afmarka skal vinnusvæði að lágmarki með flagglínu og keilum og setja upp A17.11 skilti, sbr. teikn 1.7.4



N21, stefnuör, lítil.  
L = 5 m

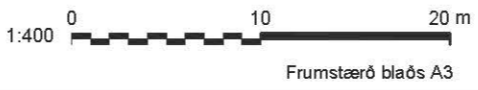


**LYKILMYND**



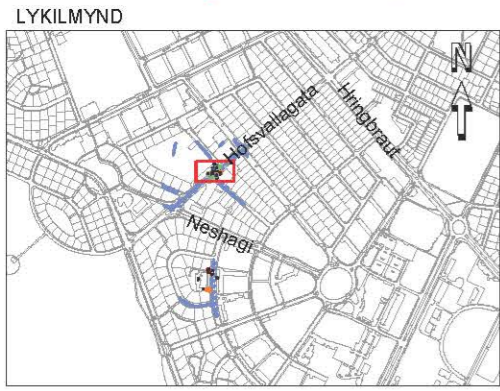
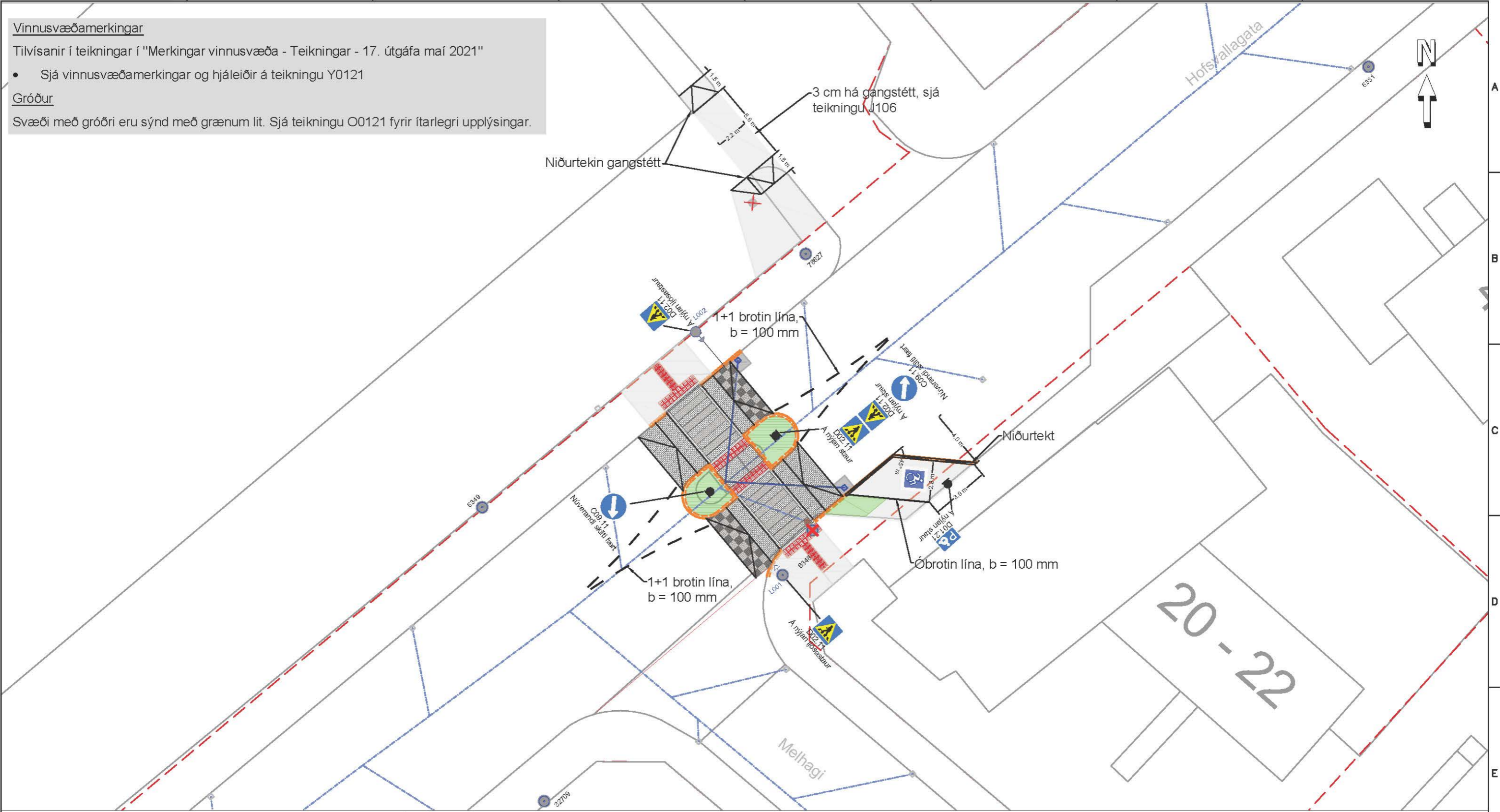
**SKÝRINGAR**

- |  |                      |                     |
|--|----------------------|---------------------|
| Skilti í lit eru ný/færð skilti  | Nýr kodd             | Nýtt niðurfall      |
| Svarthvit skilti eru eldri skilti sem eiga að halda sinni staðsetningu | Ný hellulögn         | Núverandi niðurfall |
| Svarthvit skilti með kross yfir, á að fjarlægja                        | Nýr kantsteinn       | Niðurfalli lokað    |
| Nýtt gras/gróður   | Takkahellur          | Brunnur 80 cm       |
| Nýr steypur göngustigur  | Leiðihellur          | Brunnur 60 cm       |
| Nýr malbikaður göngustigur   | Nýr ljósastaur       | Spindill 20 cm      |
| Nýtt malbik í götu   | Núverandi ljósastaur | Spindill 10 cm      |
| Lóðamörk   | Skólplögn            |                     |
|  | Regnvatnslögn        |                     |
|  | Blönduð lögn         |                     |



SAMPYKKT:			<b>Reykjavíkurborg</b> Umhverfis- og skipulagssvið		Borgartún 12-14 105 Reykjavík Sími: 411 1111
1 2022-09-27 VERKHÖNNUN HwJ BrB GJ ANGS			REYKJAVÍKURBORG UMFERÐARÖRYGGISÁÆTLUN-HÖNNUN 2022 Svæði 1. Hjarðarhagi. Grunnmynd		Mkv: 1:400 Stærð: A3 Teikn. nr.: Útg.:
ÚTÓ DAGS	SKÝRINGAR	TEIKNANNTYNT SAMH.	VERKFRANG 05110	TEIKNING 090.C84.E0111 1	Dags: 2022-09-27 E0111 1

**Vinnusvæðamerkingar**  
 Tilvísanir í teikningar í "Merkingar vinnusvæða - Teikningar - 17. útgáfa maí 2021"  
 • Sjá vinnusvæðamerkingar og hjáleiðir á teikningu Y0121  
**Gróður**  
 Svæði með gróðri eru sýnd með grænum lit. Sjá teikningu O0121 fyrir ítarlegri upplýsingar.



**SKÝRINGAR**

	Skilti í lit eru ný/færð skilti		Nýr koddur		Nýtt niúrfall
	Svarthvit skilti eru eldri skilti sem eiga að halda sinni staðsetningu		Ný hellulögn		Núverandi niúrfall
	Svarthvit skilti með kross yfir, á að fjarlægja		Nýr kantsteinn		Niúrfalli lokað
	Nýtt gras/gróður		Takkahellur		Brunnur 80 cm
	Nýr steypur göngustigur		Leiðihellur		Brunnur 60 cm
	Nýr malbikaður göngustigur		Nýr ljósastaur		Spindill 20 cm
	Nýtt malbik í götu		Núverandi ljósastaur		Spindill 10 cm
	Lóðamörk		Skólplögn		Blönduð lögn
			Regnvatnslögn		
			Blönduð lögn		



SAMBÝKKT:		Reykjavíkurborg Umhverfis- og skipulagssvið		Borgartún 12-14 105 Reykjavík Sími: 411 1111
		REYKJAVÍKURBORG		UMFERÐARÖRYGGISÁÆTLUN-HÖNNUN 2022
1 2023-03-28 ÚTBODSTEIKNING HwJ BRB GJ ANGS	www.verkis.is - sími: 422 8000	Mkv: 1:250	Stærð: A3	Teikn. nr.: Útg.:
ÚTÖ DAGS SKÝRINGAR TEIKNAN RYNT SAMH	VERKFRANG 05110 TEIKNING 090.C84.E0121 1	Dags: 2023-03-28	E0121	1

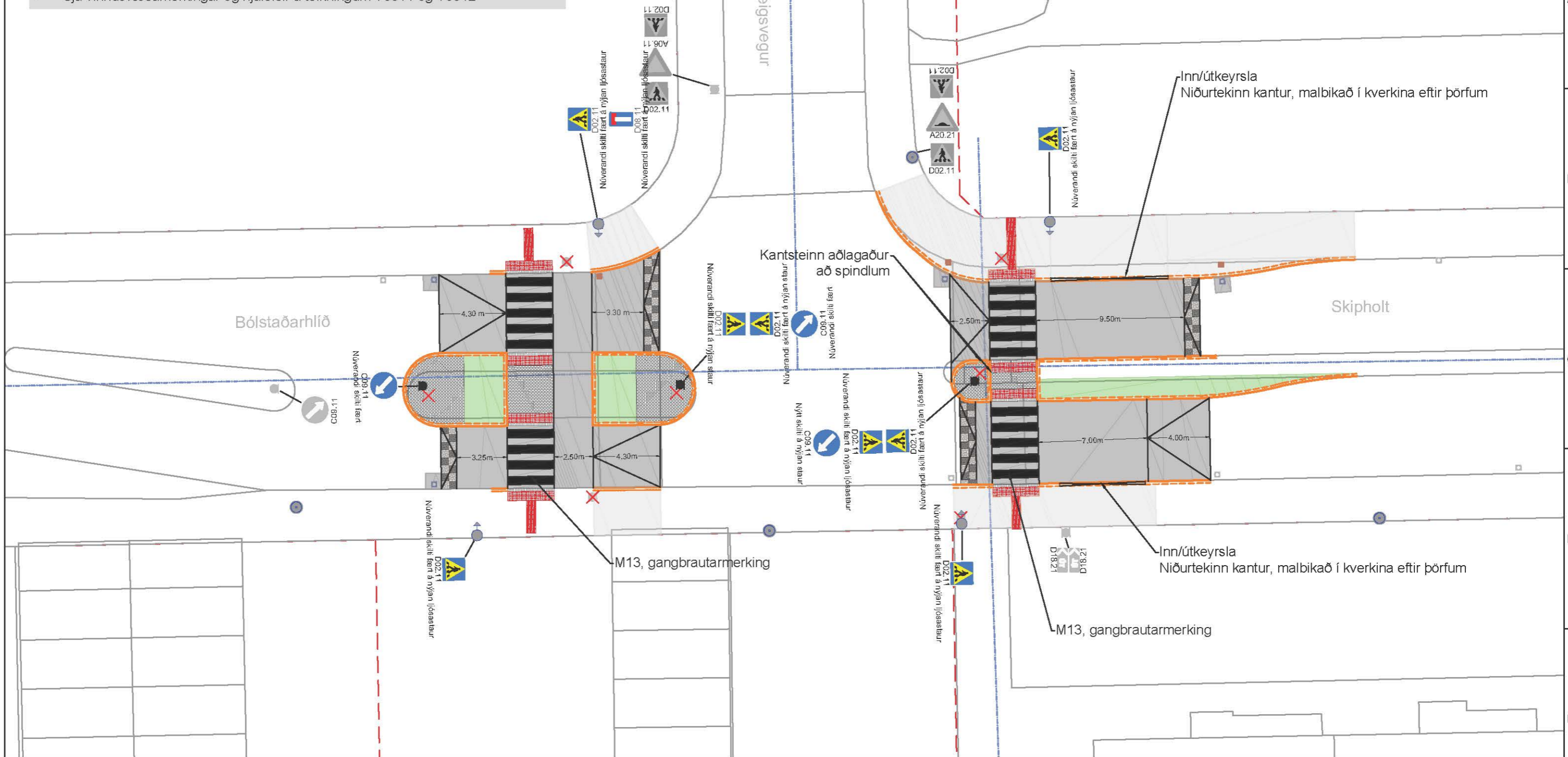
V:\05\05110\teikn\C\090\C84.E.dwg

© Öll rétt og eftirlit teikningar, að hluta eða í heild er höfundarhagkerfi höfundar

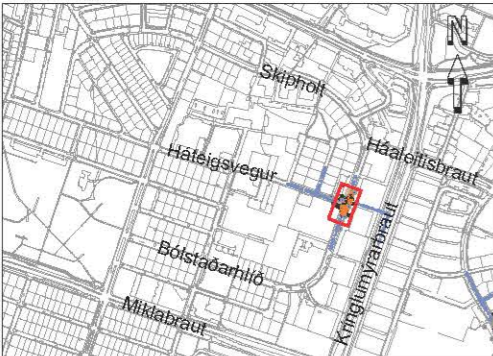
Vinnusvæðamerkingar

Tilvísanir í teikningar í "Merkingar vinnusvæða - Teikningar - 17. útgáfa maí 2021"

- Sjá vinnusvæðamerkingar og hjáleiðir á teikningum Y0311 og Y0312



LYKILMYND



SKÝRINGAR

- |  |  |  |                      |  |                     |
|--|--|--|----------------------|--|---------------------|
|  | Skilti í lit eru ný/ferð skilti  |  | Nýr koddur           |  | Nýtt niðurfall      |
|  | Svarthvít skilti eru eldri skilti sem eiga að halda sinni staðsetningu |  | Ný hellulögn         |  | Núverandi niðurfall |
|  | Svarthvít skilti með kross yfir, á að fjarlægja                        |  | Nýr kantsteinn       |  | Niðurfalli lokað    |
|  | Nýtt gras/gróður   |  | Takkahellur          |  | Brunnur 80 cm       |
|  | Nýr steypur göngustigur  |  | Leiðihellur          |  | Brunnur 60 cm       |
|  | Nýr malbikaður göngustigur   |  | Nýr ljósastaur       |  | Spindill 20 cm      |
|  | Nýtt malbik í götu   |  | Núverandi ljósastaur |  | Spindill 10 cm      |
|  | Lóðamörk   |  | Skóplögn             |  | Regnvatnslögn       |
|  |  |  | Blönduð lögn         |  |                     |



Í VINNSLU

SAMPYKKT:				Reykjavíkurborg Umhverfis- og skipulagssvið		Borgartún 12-14 105 Reykjavík Sími: 411 1111		
A 2022-09-03 VERKTEIKNING				REYKJAVÍKURBORG UMFERÐARÖRYGGISÁÆTLUN-HÖNNUN 2022 Svæði 3. Bólstaðarhlíð. Grunnmynd		Mkv: 1:250	Stærð: A3	Teikn. nr.:
ÚTÖ DAGS	SKÝRINGAR	TEIKNANNTYNT SAMH.	VERKFAANG	05110 TEIKNING	090.C84.E0311 A	Dags:	2022-09-03	E0311 A

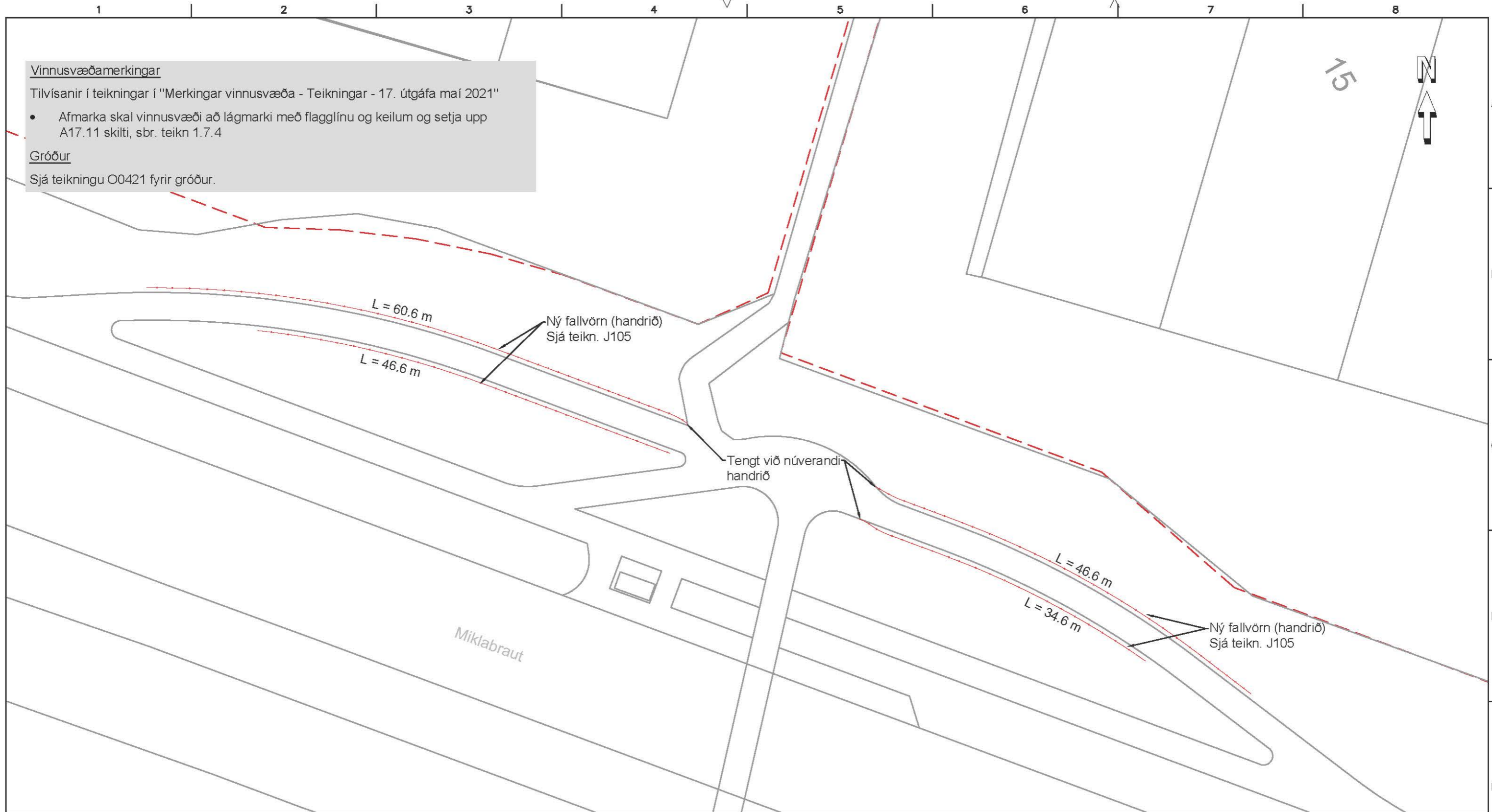
Vinnusvæðamerkingar

Tilvísanir í teikningar í "Merkingar vinnusvæða - Teikningar - 17. útgáfa maí 2021"

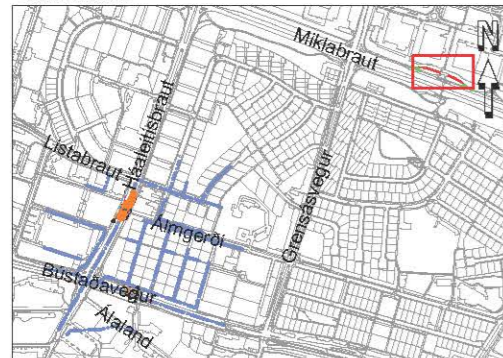
- Afmarka skal vinnusvæði að lágmarki með flagglínu og keilum og setja upp A17.11 skilti, sbr. teikn 1.7.4

Gróður

Sjá teikningu O0421 fyrir gróður.



LYKILMYND

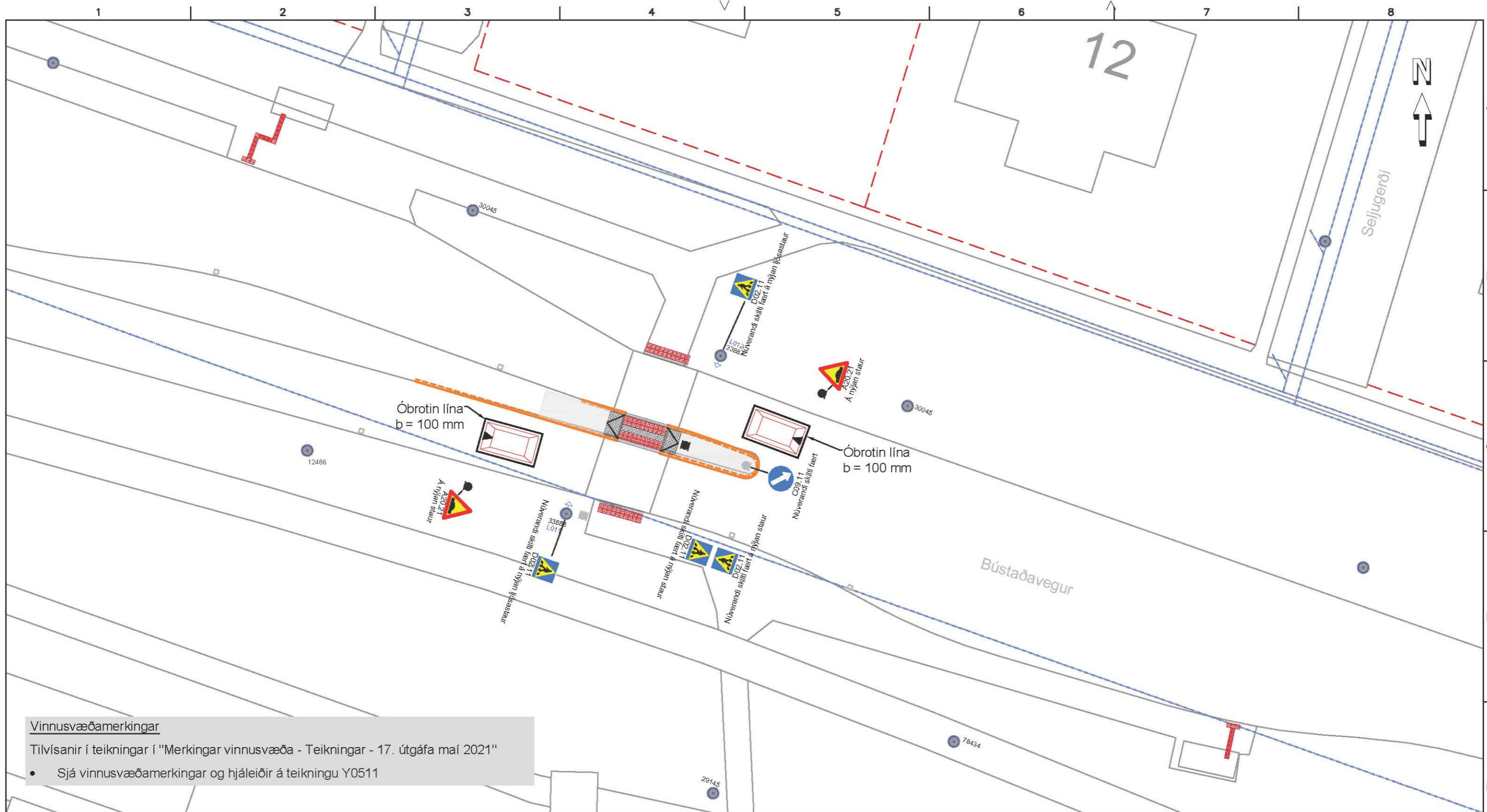


SKÝRINGAR

	Skilti í lit eru ný/færð skilti		Nýr koddí		Nýtt niðurfall
	Svarhvít skilti eru eldri skilti sem eiga að halda sinni staðsetningu		Ný hellulögn		Núverandi niðurfall
	Svarhvít skilti með kross yfir, á að fjarlægja		Nýr kantsteinn		Niðurfalli lokaó
	Nýtt gras/gróður		Takkahellur		Brunnur 80 cm
	Nýr steypur göngustígur		Leiðihellur		Brunnur 60 cm
	Nýr malbikaður göngustígur		Nýr ljósastaur		Spindill 20 cm
	Nýtt malbik í götu		Núverandi ljósastaur		Spindill 10 cm
	Lóðamörk		Skólplögn		
			Regnvatnslögn		
			Blönduð lögn		



SAMPYKKT:			<b>Reykjavíkurborg</b> Umhverfis- og skipulagssvið		Borgartún 12-14 105 Reykjavík Sími: 411 1111
1 2023-03-28 ÚTBOÐSTEIKNING HJÚ BRB GJ ANGS			REYKJAVÍKURBORG UMFERÐARÖRYGGISÁÆTLUN-HÖNNUN 2022 Svæði 4, Miklabraut v. Skeifuna, Grunnmynd		
ÚTÖ DAGS	SKÝRINGAR	TEIKNANNTYNT SAMH	VERKFAANG	05110 TEIKNING	090.C84.E0421 1
			Mkv:	1:400	Stærð: A3
			Dags:	2023-03-28	Teikn. nr.: E0421
					Útg.: 1

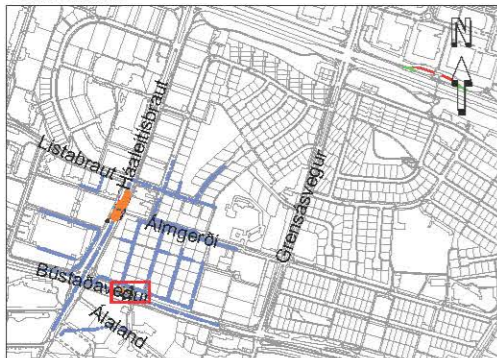


**Vinnusvæðamerkingar**

Tilvísanir í teikningar í "Merkingar vinnusvæða - Teikningar - 17. útgáfa maí 2021"

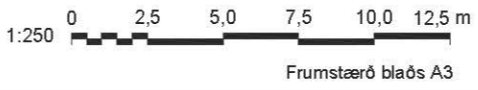
- Sjá vinnusvæðamerkingar og hjáleiðir á teikningu Y0511

**LYKILMYND**



**SKÝRINGAR**

	Skilti í lit eru ný/færð skilti		Nýr kodd		Nýtt niðurfall
	Svarhvít skilti eru eldri skilti sem eiga að halda sinni staðsetningu		Ný hellulögn		Núverandi niðurfall
	Svarhvít skilti með kross yfir, á að fjarlægja		Nýr kantsteinn		Niðurfalli lokaó
	Nýtt gras/gróður		Takkahellur		Brunnur 80 cm
	Nýr steypur göngustígur		Leiðihellur		Brunnur 60 cm
	Nýr malbikaður göngustígur		Nýr ljósastaur		Spindill 20 cm
	Nýtt malbik í götu		Núverandi ljósastaur		Spindill 10 cm
	Lóðamörk		Skólplögn		Regnvatnslögn
			Blönduð lögn		



SAMÞYKKT:

1 2023-03-28 ÚTBODSTEIKNING HwJ BrB GJ ANGS

ÚTÖ DAGS SKÝRINGAR TEIKNAN RYNT SAMÞ

**Reykjavíkurborg**  
Umhverfis- og skipulagssvið

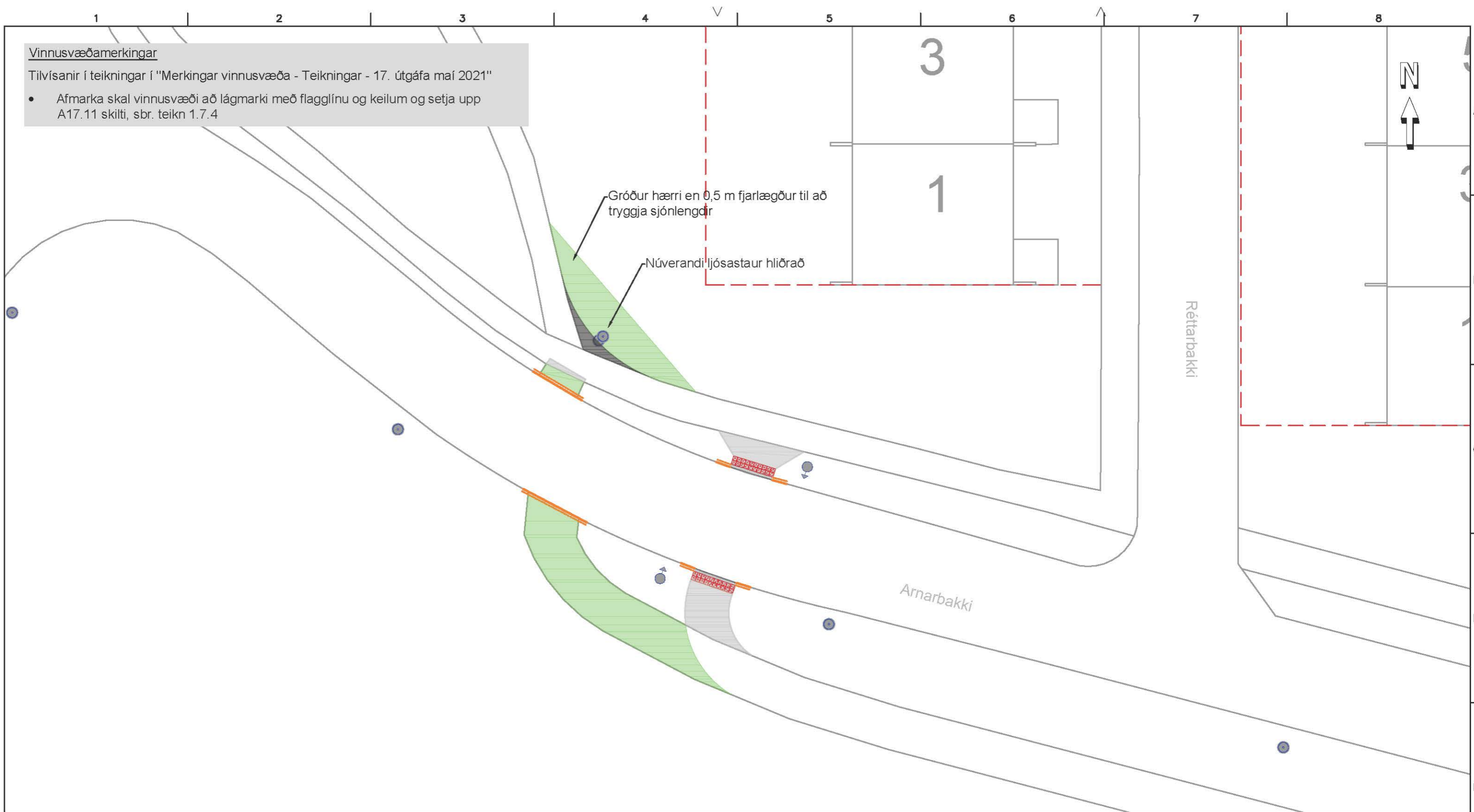
REYKJAVÍKURBORG  
UMFERÐARÖRYGGISÁÆTLUN-HÖNNUN 2022  
Svæði 5. Bústaðavegur. Grunnmynd

Mkv: 1:250 Stærð: A3 Teikn. nr.: Útg.:  
Dags: 2023-03-28 E0511 1

Vinnusvæðamerkingar

Tilvísanir í teikningar í "Merkingar vinnusvæða - Teikningar - 17. útgáfa maí 2021"

- Afmarka skal vinnusvæði að lágmarki með flagglínu og keilum og setja upp A17.11 skilti, sbr. teikn 1.7.4



LYKILMYND



SKÝRINGAR

	Skilti í lit eru ný/færð skilti		Nýr koddí		Nýtt niðurfall
	Svarhvít skilti eru eldri skilti sem eiga að halda sinni staðsetningu		Ný hellulögn		Núverandi niðurfall
	Svarhvít skilti með kross yfir, á að fjarlægja		Nýr kantsteinn		Niðurfalli lokaó
	Nýtt gras/gróður		Takkahellur		Brunnur 80 cm
	Nýr steypur göngustígur		Leiðihellur		Brunnur 60 cm
	Nýr malbikaður göngustígur		Nýr ljósastaur		Spindill 20 cm
	Nýtt malbik í götu		Núverandi ljósastaur		Spindill 10 cm
	Lóðamörk		Skólplögn	 1:250 Frumstærð blaðs A3	
			Regnvatnslögn		
			Blönduð lögn		

V:\05\05110\teikn+C\W090\C84.E.dwg

SAMPYKKT:		 <b>VERKÍS</b>	Reykjavíkurborg Umhverfis- og skipulagssvið		Borgartún 12-14 105 Reykjavík Sími: 411 1111
A 2022-09-03 VERKTEIKNING    HwJ   BrB   GJ   AnGS			REYKJAVÍKURBORG UMFERÐARÖRYGGISÁÆTLUN-HÖNNUN 2022 Svæði 6, Arnarbakki, Grunnmynd		Mkv: 1:250    Stærð: A3    Teikn. nr.: Útg.: E0621    A
ÚTÖ DAGS	SKÝRINGAR	TEIKNANNTYNT SAMH.	VERKFAANG 05110 TEIKNING	090.C84.E0621 A	Dags: 2022-09-03

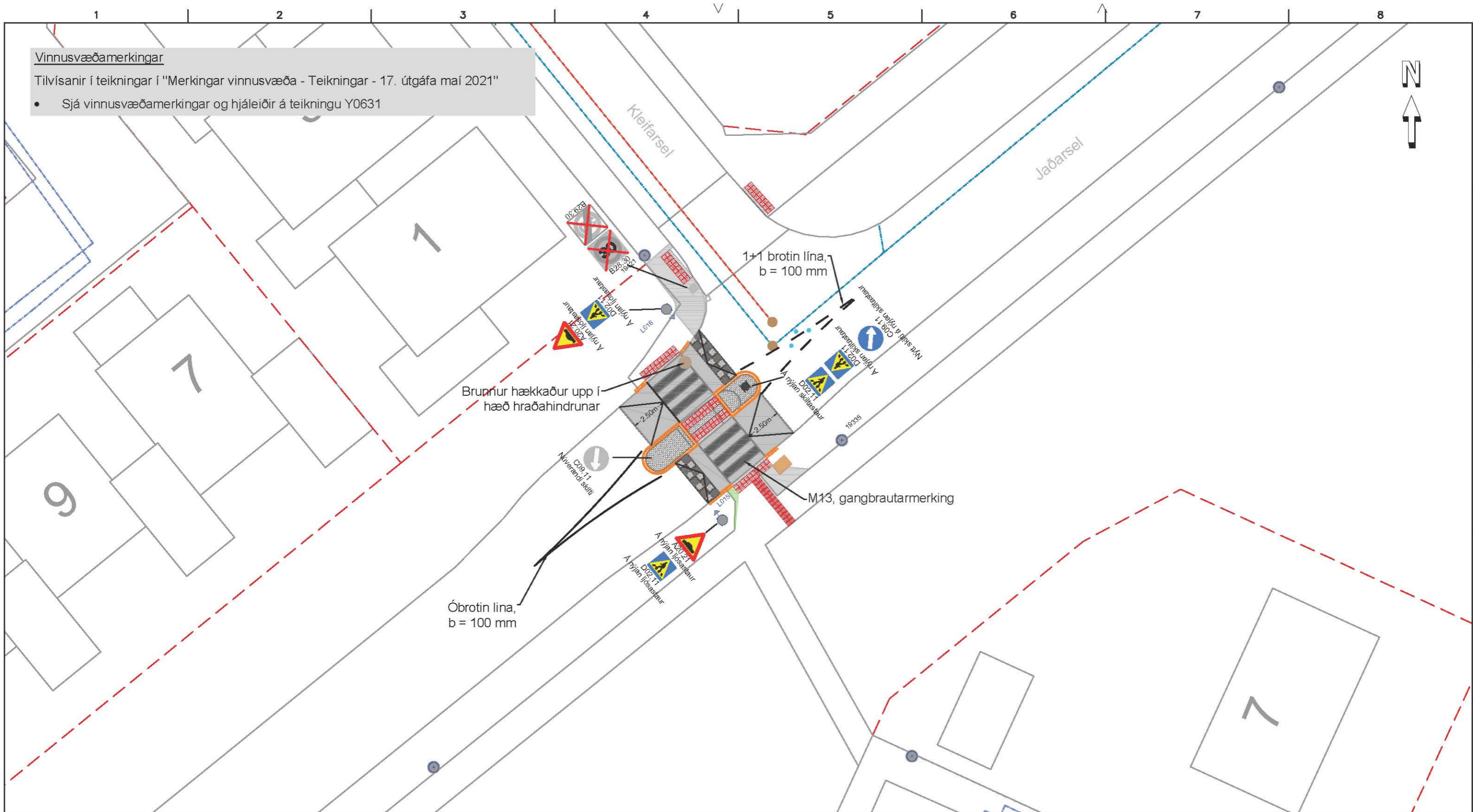
© Öll rétt og eftirlit teikningar, að hluta eða í heild er höfundarlegu höfundar



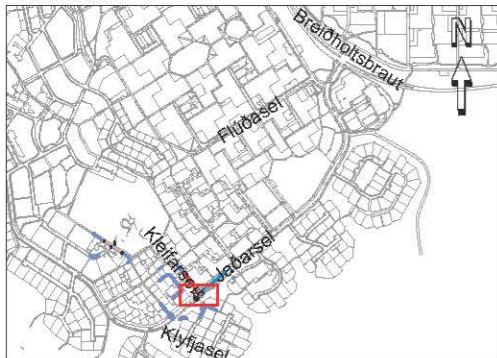
Vinnusvæðamerkingar

Tilvísanir í teikningar í "Merkingar vinnusvæða - Teikningar - 17. útgáfa maí 2021"

- Sjá vinnusvæðamerkingar og hjáleiðir á teikningu Y0631



LYKILMYND



SKÝRINGAR

	Skilti í lit eru ný/færð skilti		Nýr kodd		Nýtt niðurfall
	Svarthvit skilti eru eldri skilti sem eiga að halda sinni staðsetningu		Ný hellulögn		Núverandi niðurfall
	Svarthvit skilti með kross yfir, á að fjarlægja		Nýr kantsteinn		Niðurfalli lokað
	Nýtt gras/gróður		Takkahellur		Brunnur 80 cm
	Nýr steypur göngustigur		Leiðihellur		Brunnur 60 cm
	Nýr malbikaður göngustigur		Nýr ljósastaur		Spindill 20 cm
	Nýtt malbik í götu		Núverandi ljósastaur		Spindill 10 cm
	Lóðamörk		Skólplögn		Regnvatnslögn
			Blönduð lögn		



SAMBYKKT:	
1 2023-03-28 ÚTBODSTEIKNING	Hwj BrB GJ ANGS
ÚTÖ DAGS	SKÝRINGAR
TEIKNINGAR	TEIKNINGAR

**VERKÍS**

www.verkis.is - símt: 422 8000

Reykjavíkurborg  
Umhverfis- og skipulagssvið

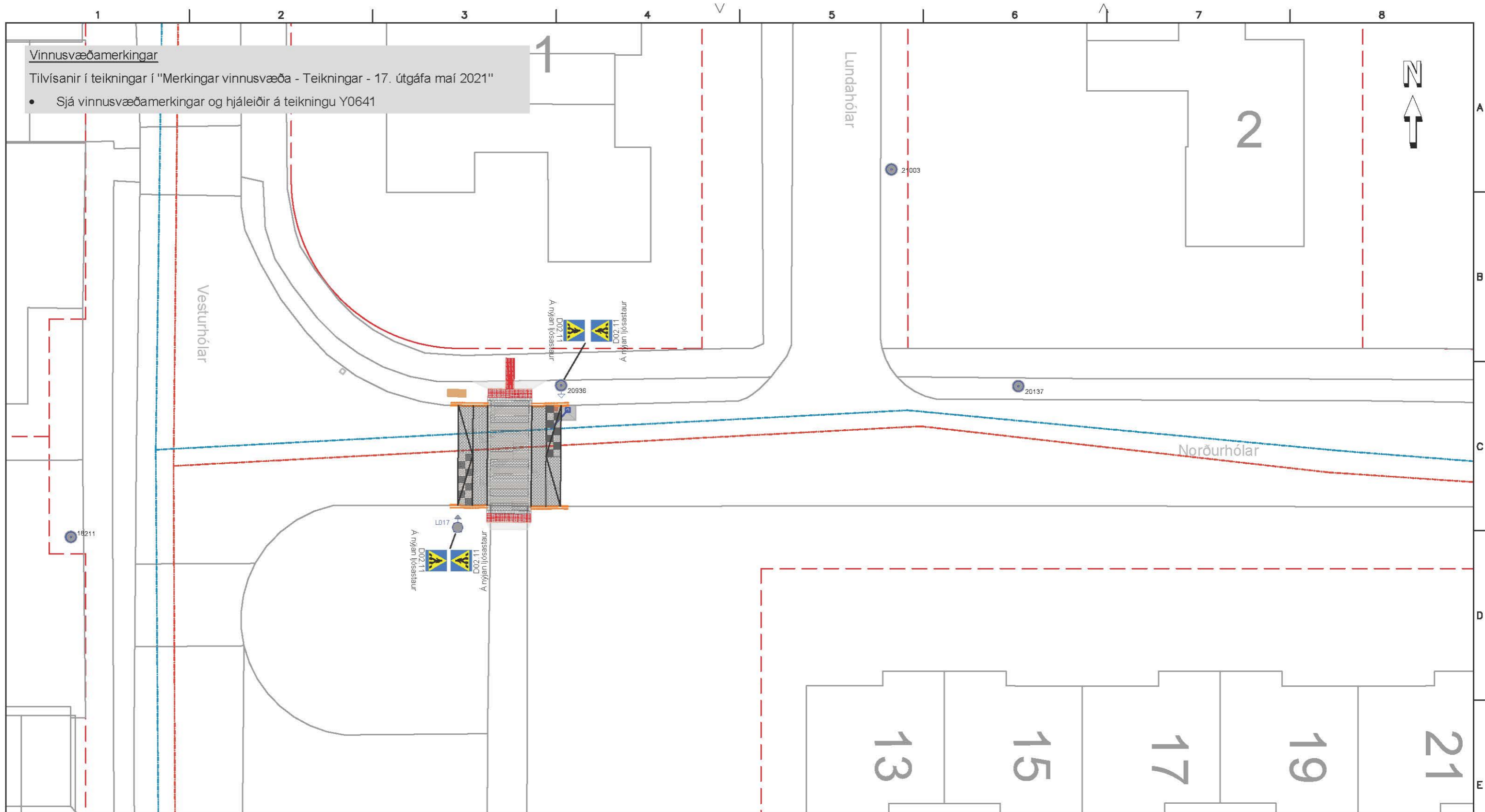
REYKJAVÍKURBORG  
UMFERÐARÖRYGGISÁÆTLUN-HÖNNUN 2022  
Svæði 6, Jaðarsel, Grunnmynd

Mkv: 1:250 Stærð: A3 Teikn. nr.: Útg.:  
Dags: 2023-03-28 E0631 1

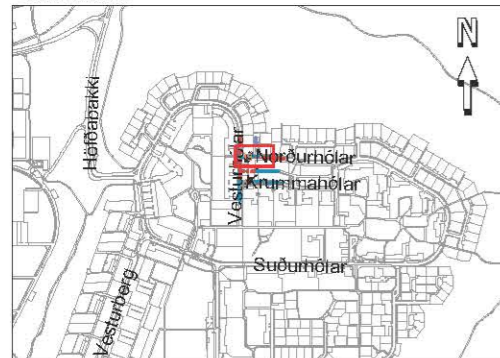
Vinnusvæðamerkingar

Tilvísanir í teikningar í "Merkingar vinnusvæða - Teikningar - 17. útgáfa maí 2021"

- Sjá vinnusvæðamerkingar og hjáleiðir á teikningu Y0641



LYKILMYND



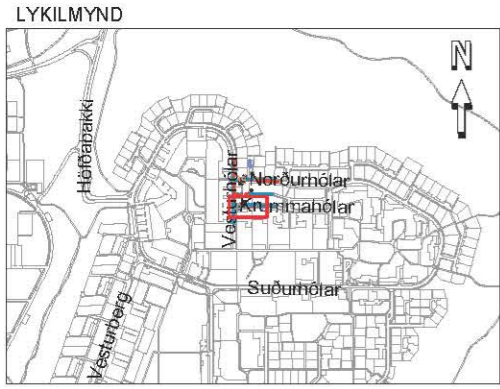
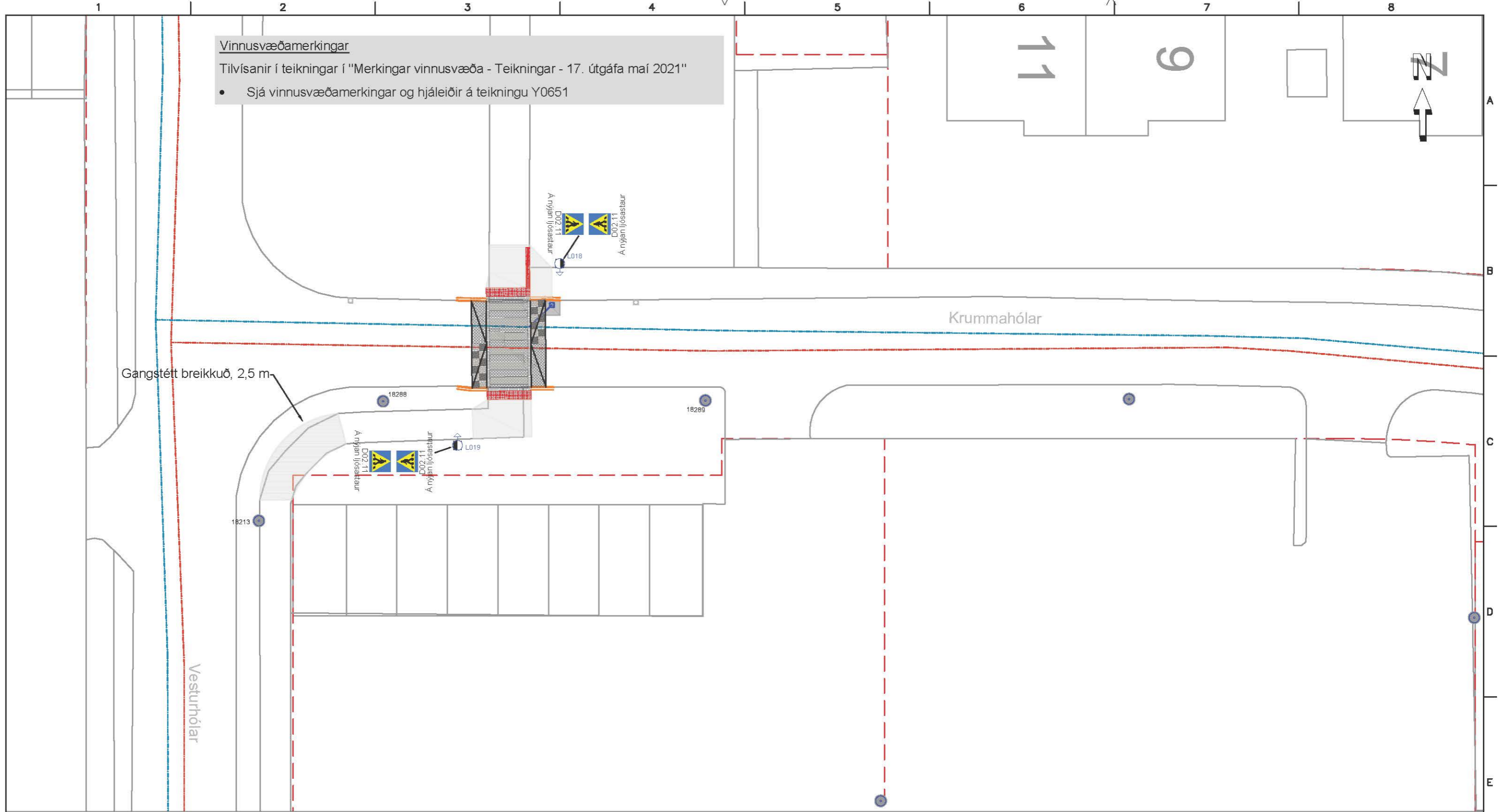
SKÝRINGAR

- |  |  |  |                      |  |                     |
|--|--|--|----------------------|--|---------------------|
|  | Skilti í lit eru ný/færð skilti  |  | Nýr koddí            |  | Nýtt niðurfall      |
|  | Svarthvit skilti eru eldri skilti sem eiga að halda sinni staðsetningu |  | Ný hellulögn         |  | Núverandi niðurfall |
|  | Svarthvit skilti með kross yfir, á að fjarlægja                        |  | Nýr kantsteinn       |  | Niðurfalli lokað    |
|  | Nýtt gras/gróður   |  | Takkahellur          |  | Brunnur 80 cm       |
|  | Nýr steypur göngustígur  |  | Leiðihellur          |  | Brunnur 60 cm       |
|  | Nýr malbikaður göngustígur   |  | Nýr ljósastaur       |  | Spindill 20 cm      |
|  | Nýtt malbik í götu   |  | Núverandi ljósastaur |  | Spindill 10 cm      |
|  | Lóðamörk   |  | Skólplögn            |  | Regnvatnslögn       |
|  |  |  | Blönduð lögn         |  |                     |



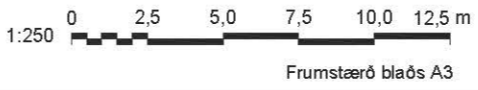
SAMPYKKT:			<b>Reykjavíkurborg</b> Umhverfis- og skipulagssvið		Borgartún 12-14 105 Reykjavík Sími: 411 1111
1 2023-03-28 ÚTBODSTEIKNING HJW BRB GJ ANGS			REYKJAVÍKURBORG UMFERÐARÖRYGGISÁÆTLUN-HÖNNUN 2022 Svæði 6: Norðurhólar. Grunnmynd		Mkv: 1:250 Stærð: A3 Teikn. nr.: Útg.:
ÚTÖ DAGS	SKÝRINGAR	TEIKNANNTYNT SAMH.	VERKFRANG 05110	TEIKNING 090.C84.E0641	1
Dags: 2023-03-28			E0641 1		

Vinnusvæðamerkingar  
 Tilvísanir í teikningar í "Merkingar vinnusvæða - Teikningar - 17. útgáfa maí 2021"  
 • Sjá vinnusvæðamerkingar og hjáleiðir á teikningu Y0651



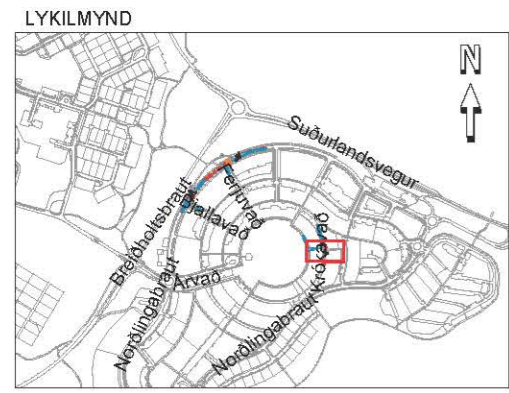
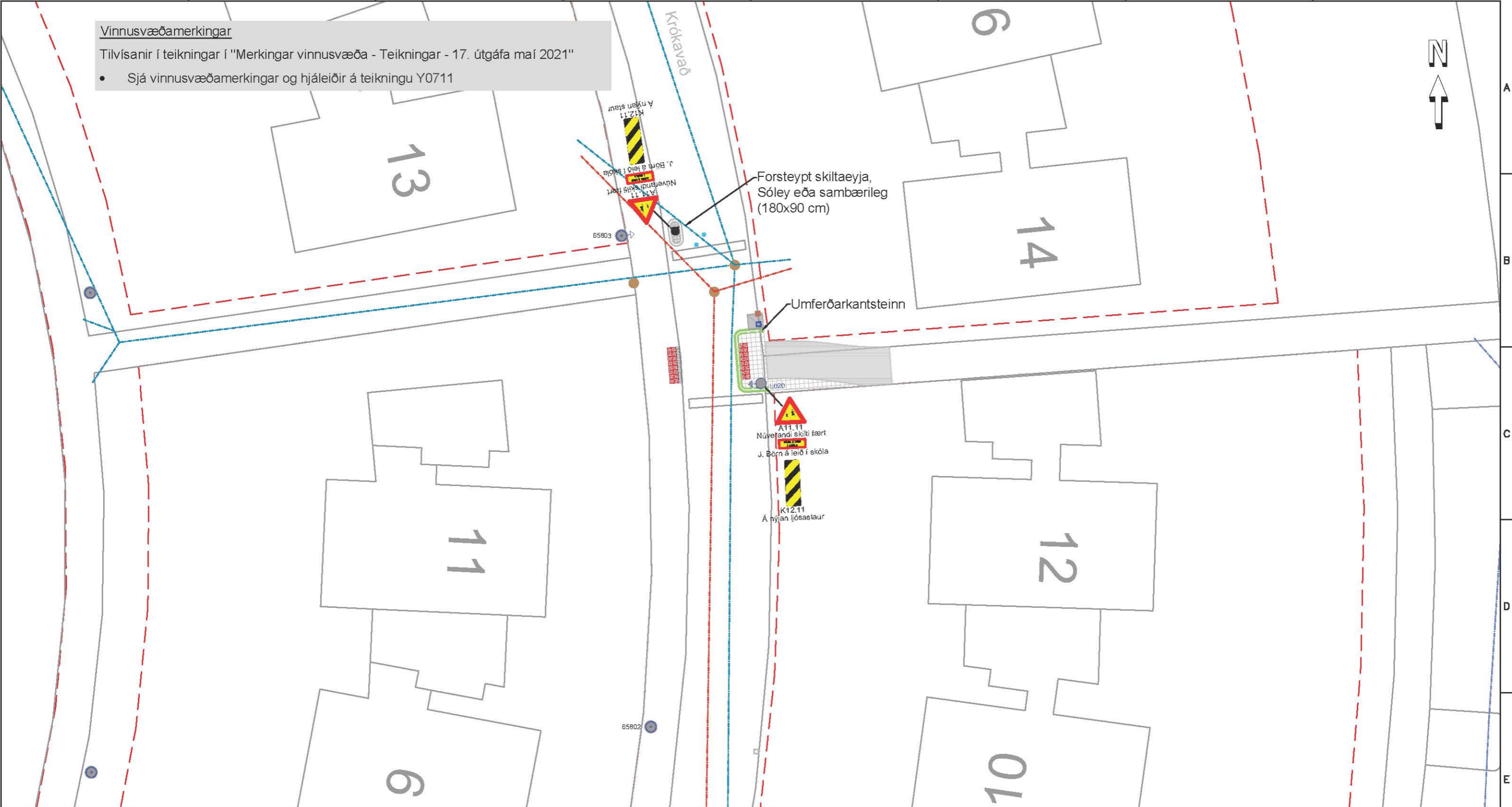
SKÝRINGAR

- |  |  |  |                      |  |                     |
|--|--|--|----------------------|--|---------------------|
|  | Skilti í lit eru ný/færð skilti  |  | Nýr koddur           |  | Nýtt niðurfall      |
|  | Svarthvit skilti eru eldri skilti sem eiga að halda sinni staðsetningu |  | Ný hellulögn         |  | Núverandi niðurfall |
|  | Svarthvit skilti með kross yfir, á að fjarlægja                        |  | Nýr kantsteinn       |  | Niðurfalli lokað    |
|  | Nýtt gras/gróður   |  | Takkahellur          |  | Brunnur 80 cm       |
|  | Nýr steypur göngustígur  |  | Leiðihellur          |  | Brunnur 60 cm       |
|  | Nýr malbikaður göngustígur   |  | Nýr ljósastaur       |  | Spindill 20 cm      |
|  | Nýtt malbik í götu   |  | Núverandi ljósastaur |  | Spindill 10 cm      |
|  | Lóðamörk   |  | Skólplögn            |  | Regnvatnslögn       |
|  |  |  | Blönduð lögn         |  |                     |



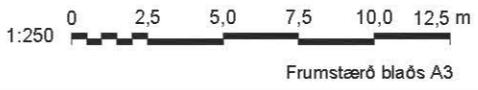
SAMPYKKT:		Reykjavíkurborg Umhverfis- og skipulagssvið		Borgartún 12-14 105 Reykjavík Sími: 411 1111
		REYKJAVÍKURBORG		UMFERÐARÖRYGGISÁÆTLUN-HÖNNUN 2022
1 2023-03-28 ÚTBODSTEIKNING HwJ BrB GJ ANGS		www.verkis.is - sími: 422 8000		Mkv: 1:250
ÚTÖ DAGS	SKÝRINGAR	TEIKNANNTYNT SAMH	VERKFRANG 05110 TEIKNING 090.C84.E0651 1	Dags: 2023-03-28
				Stærð: A3
				Teikn. nr.: E0651
				Útg.: 1

Vinnusvæðamerkingar  
 Tilvísanir í teikningar í "Merkingar vinnusvæða - Teikningar - 17. útgáfa maí 2021"  
 • Sjá vinnusvæðamerkingar og hjáleiðir á teikningu Y0711



SKÝRINGAR

- |  |                      |                     |
|--|----------------------|---------------------|
| Skilti í lit eru ný/færð skilti  | Nýr koddur           | Nýtt niðurfall      |
| Svarthvit skilti eru eldri skilti sem eiga að halda sinni staðsetningu | Ný hellulögn         | Núverandi niðurfall |
| Svarthvit skilti með kross yfir, á að fjarlægja                        | Nýr kantsteinn       | Niðurfalli lokað    |
| Nýtt gras/gróður   | Takkahellur          | Brunnur 80 cm       |
| Nýr steypur göngustígur  | Leiðihellur          | Brunnur 60 cm       |
| Nýr malbikaður göngustígur   | Nýr ljósastaur       | Spindill 20 cm      |
| Nýtt malbik í götu   | Núverandi ljósastaur | Spindill 10 cm      |
| Lóðamörk   | Skólplögn            | Regnvatnslögn       |
|  | Blönduð lögn         |                     |

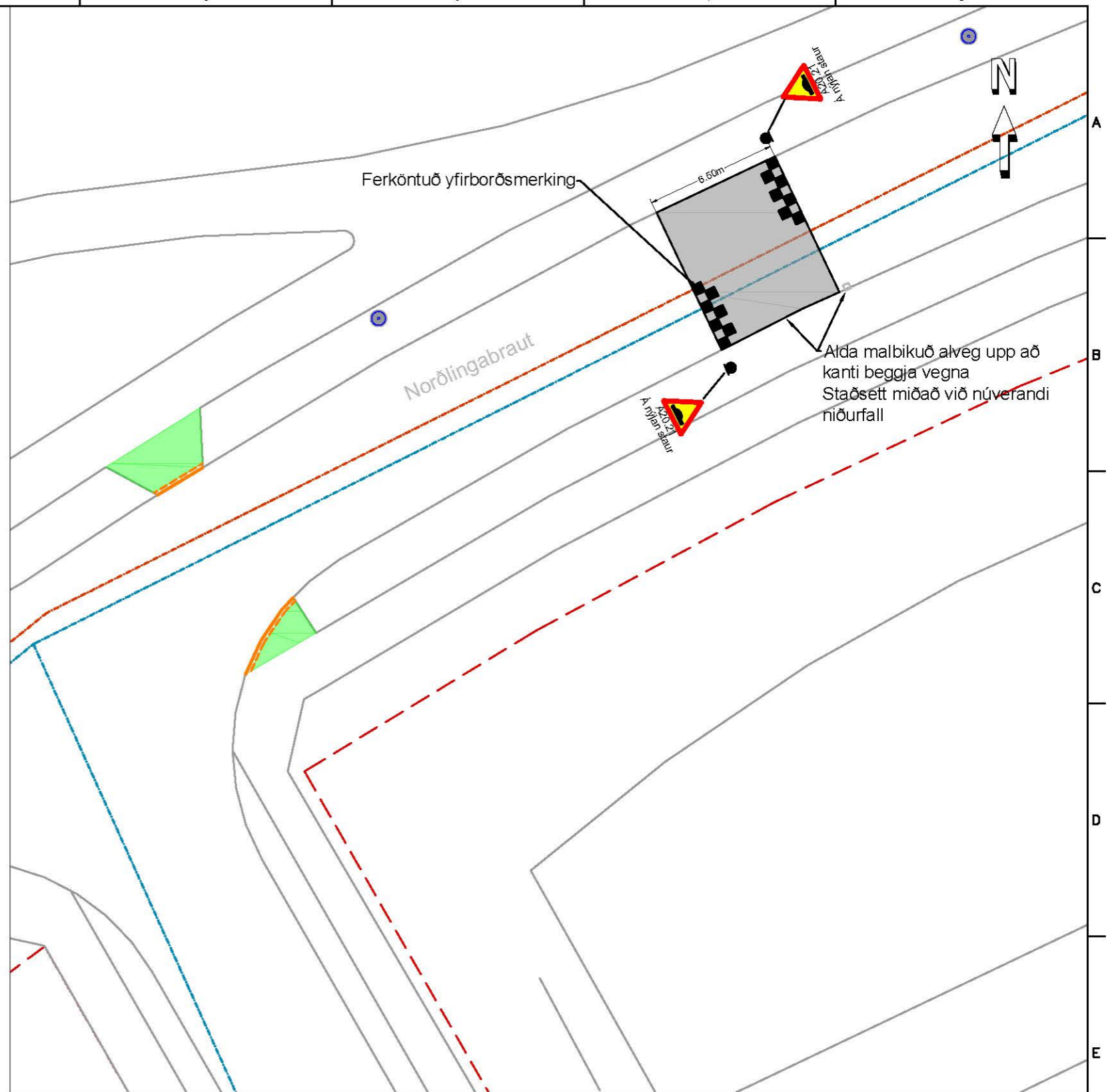
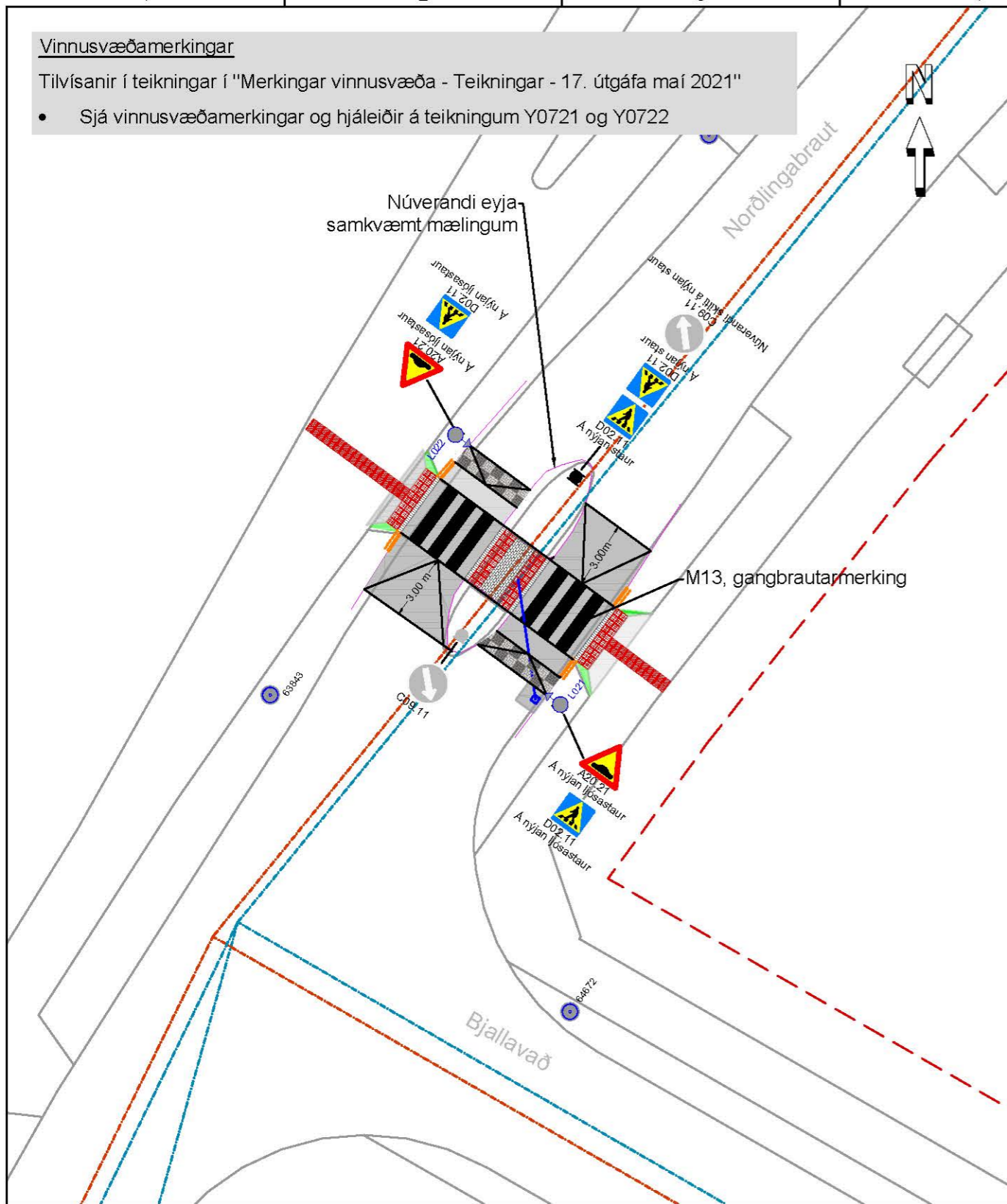


SAMPYKKT:		<b>Reykjavíkurborg</b> Umhverfis- og skipulagssvið		Borgartún 12-14 105 Reykjavík Sími: 411 1111
		<b>REYKJAVÍKURBORG</b> UMFERÐARÖRYGGISÁÆTLUN-HÖNNUN 2022 Svæði 7. Krókavæð. Grunnmynd		Mkv: 1:250 Stærð: A3 Teikn. nr.: Útg.:
1 2023-03-28 ÚTBODSTEIKNING HwJ BrB GJ ANGS	<a href="http://www.verkis.is">www.verkis.is</a> - sími: 422 8000	Dags: 2023-03-28	ÚTG. DAGS SKÝRINGAR TEIKNANNT SAMH. VERKJAFANG 05110 TEIKNING 090.C84.E0711 1	E0711 1

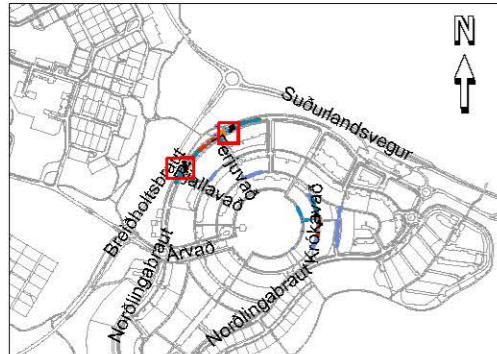
Vinnusvæðamerkingar

Tilvísanir í teikningar í "Merkingar vinnusvæða - Teikningar - 17. útgáfa maí 2021"

- Sjá vinnusvæðamerkingar og hjáleiðir á teikningum Y0721 og Y0722



LYKILMYND



SKÝRINGAR

- |  |                      |                                 |
|--|----------------------|---------------------------------|
| Skilti í lit eru ný/færð skilti  | Nýr koddur           | Nýtt niðurfall                  |
| Svarthvit skilti eru eldri skilti sem eiga að halda sinni staðsetningu | Ný hellulögn         | Núverandi niðurfall             |
| Svarthvit skilti með kross yfir, á að fjarlægja                        | Nýr kantsteinn       | Niðurfalli lokað                |
| Nýtt gras/gróður   | Takkahellur          | Brunnur 80 cm                   |
| Nýr steypur göngustígur  | Leiðihellur          | Brunnur 60 cm                   |
| Nýr malbikaður göngustígur   | Nýr ljósastaur       | Spindill 20 cm                  |
| Nýtt malbik í götu   | Núverandi ljósastaur | Spindill 10 cm                  |
| Lóðamörk   | Skólplögn            | 1:250 0 2,5 5,0 7,5 10,0 12,5 m |
|  | Regnvatnslögn        |                                 |
|  | Blönduð lögn         |                                 |

V:\05\05110\teikn+C\09\0\0\C84.E.dwg

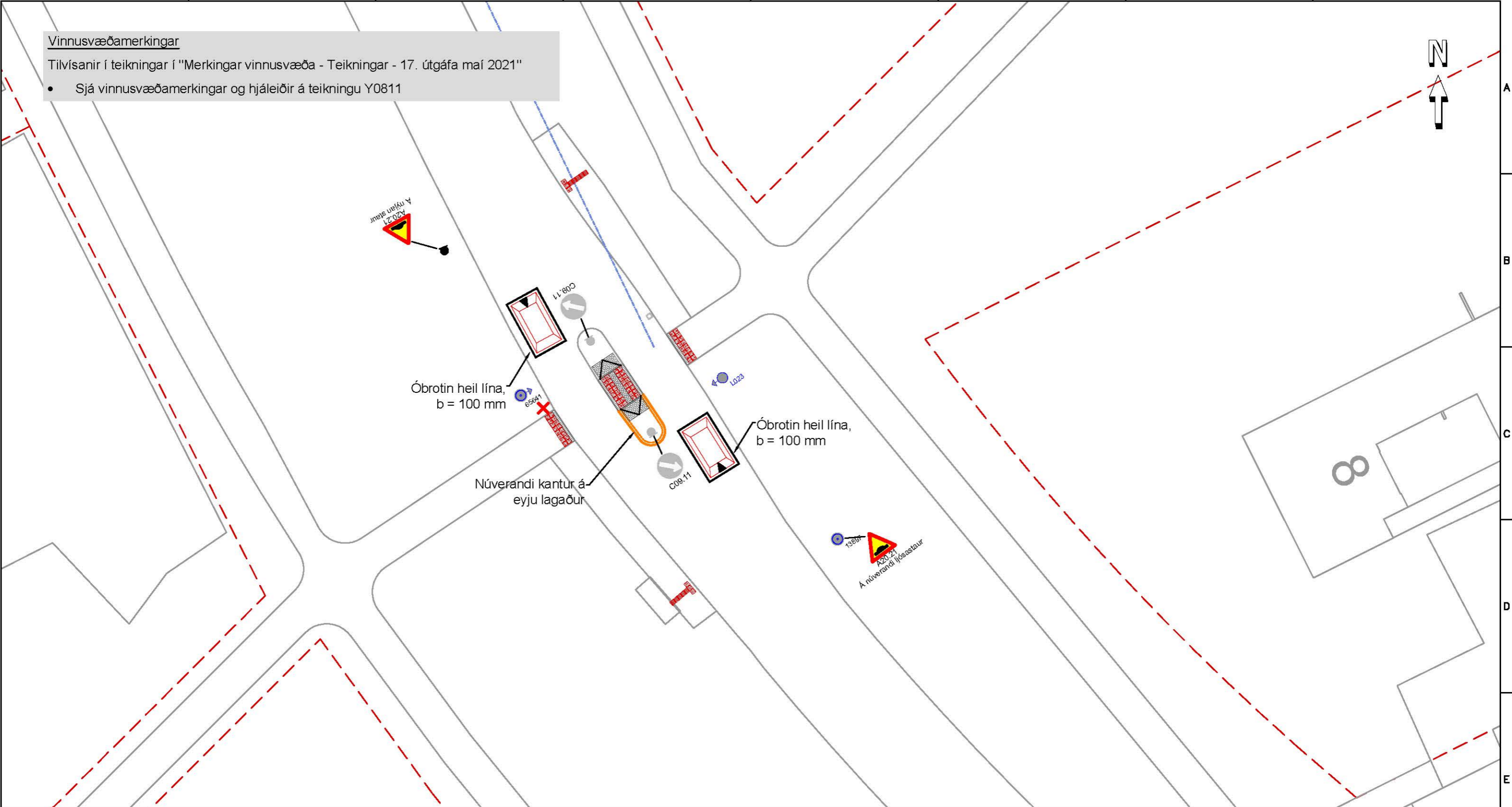
SAMPYKJKT:			<b>Reykjavíkurborg</b> Umhverfis- og skipulagssvið		Borgartún 12-14 105 Reykjavík Sími: 411 1111
1 2023-03-28 ÚTBOÐSTEIKNING HwJ BrB GJ ANGS			REYKJAVÍKURBORG UMFERÐARÖRYGGISÁÆTLUN-HÖNNUN 2022 Svæði 7. Norðlingabraut. Grunnmynd		Mkv: 1:250 Stærð: A3 Teikn. nr.: Útg.:
ÚTÖ DAGS	SKÝRINGAR	TEIKNANNT SAMH	VERKFRANG 05110 TEIKNING 090.C84.E0721 1	Dags: 2023-03-28	E0721 1

© Öll rétt og eftirlit teikningar, að hluta eða í heild er höfð á milli skráðu leyfi höfundar

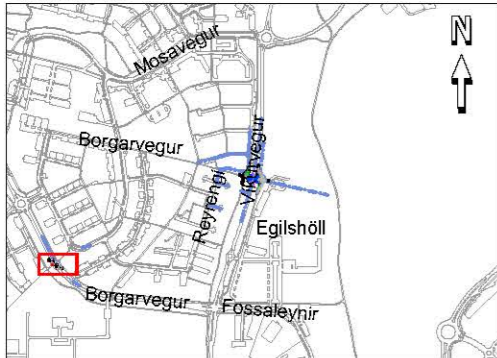
Vinnusvæðamerkingar

Tilvísanir í teikningar í "Merkingar vinnusvæða - Teikningar - 17. útgáfa maí 2021"

- Sjá vinnusvæðamerkingar og hjáleiðir á teikningu Y0811

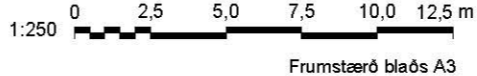


LYKILMYND



SKÝRINGAR

	Skilti í lit eru ný/færð skilti		Nýr koddur		Nýtt niðurfall
	Svarthvit skilti eru eldri skilti sem eiga að halda sinni staðsetningu		Ný hellulögn		Núverandi niðurfall
	Svarthvit skilti með kross yfir, á að fjarlægja		Nýr kantsteinn		Niðurfalli lokað
	Nýtt gras/gróður		Takkahellur		Brunnur 80 cm
	Nýr steypur göngustígur		Leiðihellur		Brunnur 60 cm
	Nýr malbikaður göngustígur		Nýr ljósastaur		Spindill 20 cm
	Nýtt malbik í götu		Núverandi ljósastaur		Spindill 10 cm
	Lóðamörk		Skólplögn		Regnvatnslögn
			Regnvatnslögn		Blönduð lögn



SAMPYKJKT:	
1 2023-03-28 ÚTBODSTEIKNING HwJ BrB GJ ANGS	
ÚTÖ DAGS	SKÝRINGAR
TEIK HANN RYNT SAMH	VERKFRANG 05110 TEIKNING 090.C84.E0811 1

www.verkis.is - símt: 422 8000

<b>Reykjavíkurborg</b> Umhverfis- og skipulagssvið		Borgartún 12-14 105 Reykjavík Sími: 411 1111
<b>REYKJAVÍKURBORG</b> UMFERÐARÖRYGGISÁÆTLUN-HÖNNUN 2022 Svæði 8, Borgarvegur, Grunnmynd		
Mkv: 1:250	Stærð: A3	Teikn. nr.: Útg.:
Dags: 2023-03-28	E0811	1

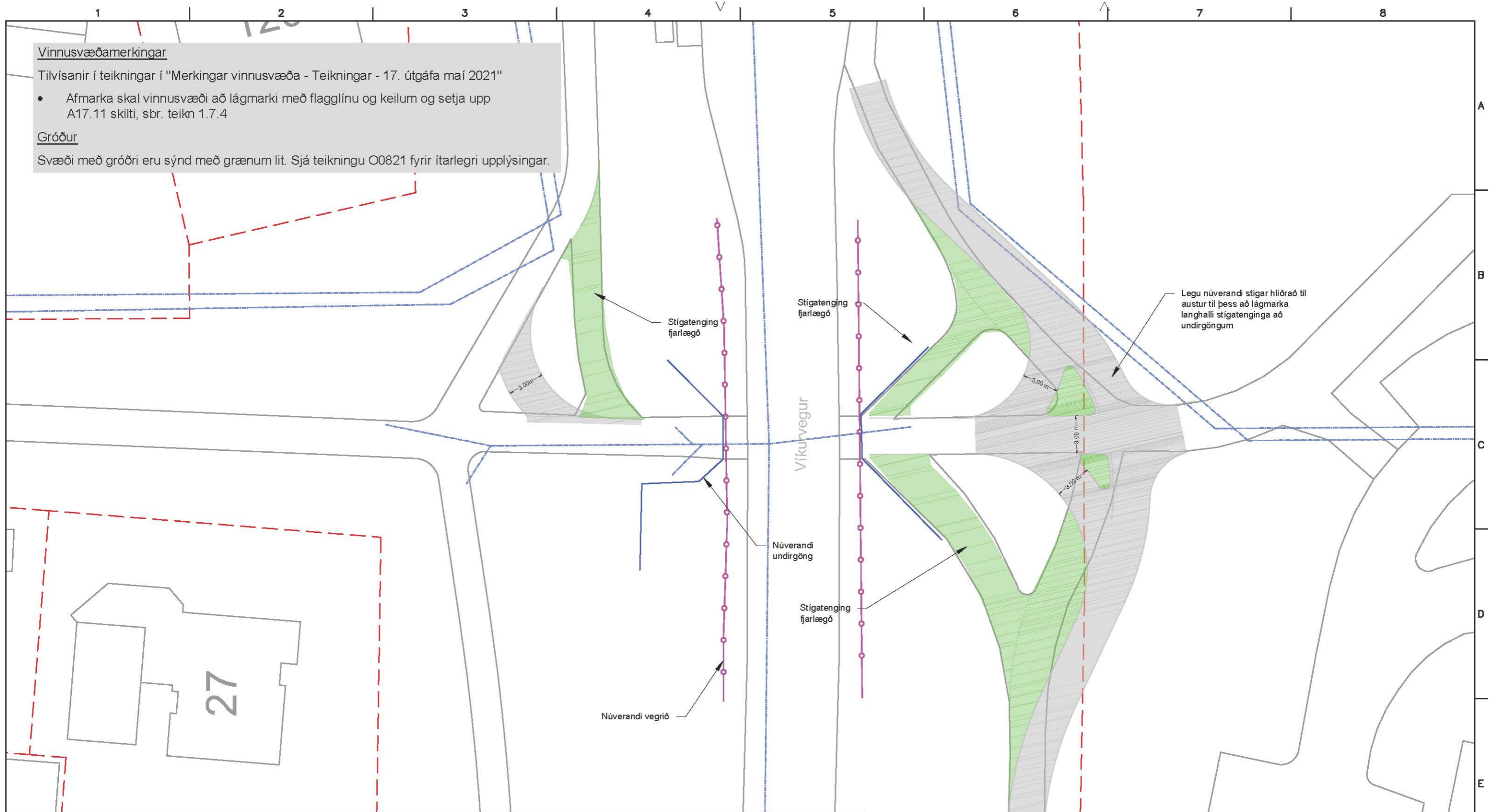
**Vinnusvæðamerkingar**

Tilvísanir í teikningar í "Merkingar vinnusvæða - Teikningar - 17. útgáfa maí 2021"

- Afmarka skal vinnusvæði að lágmarki með flagglínu og keilum og setja upp A17.11 skilti, sbr. teikn 1.7.4

**Gróður**

Svæði með gróðri eru sýnd með grænum lit. Sjá teikningu O0821 fyrir ítarlegri upplýsingar.



**LYKILMYND**

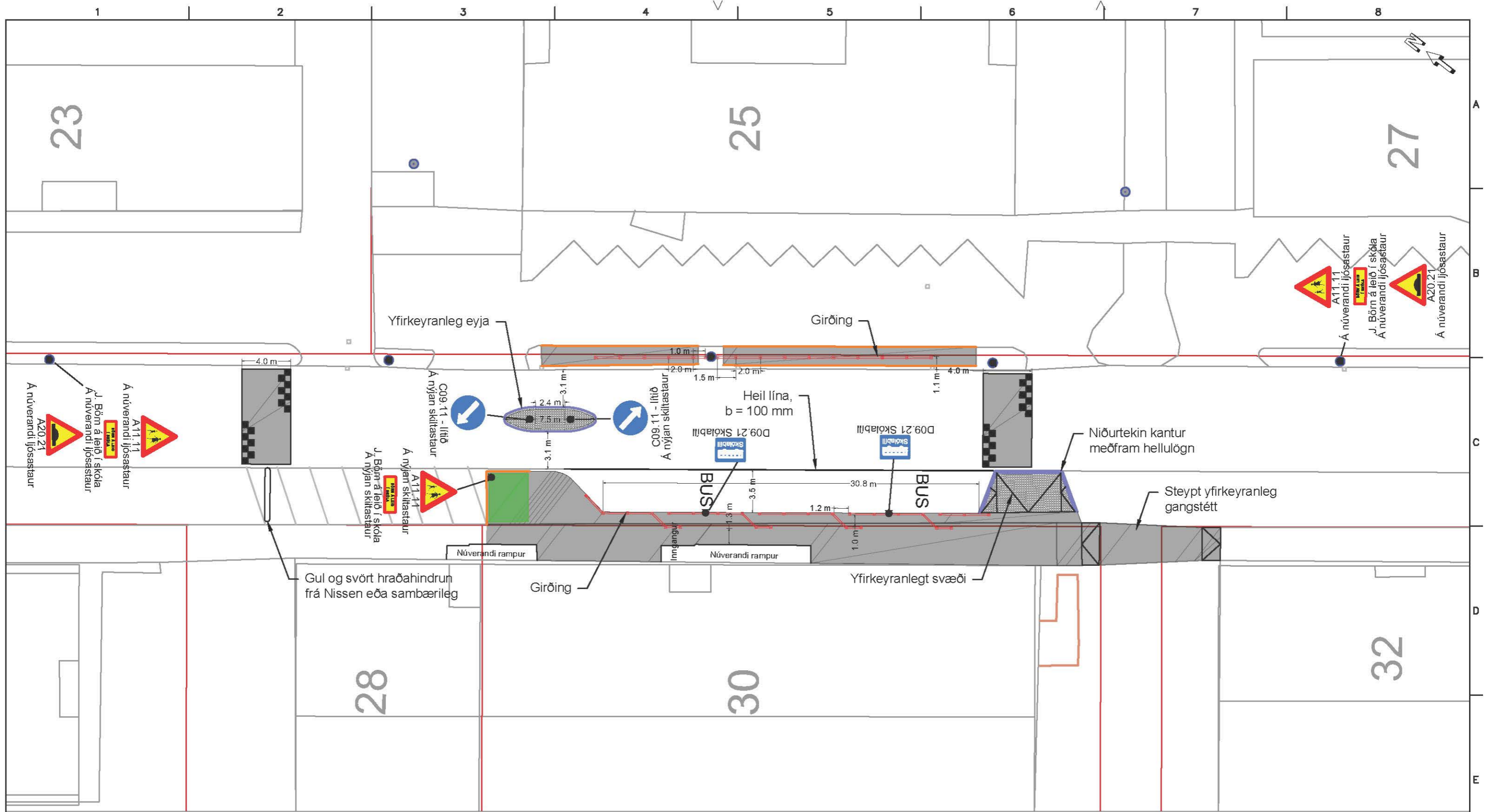


**SKÝRINGAR**

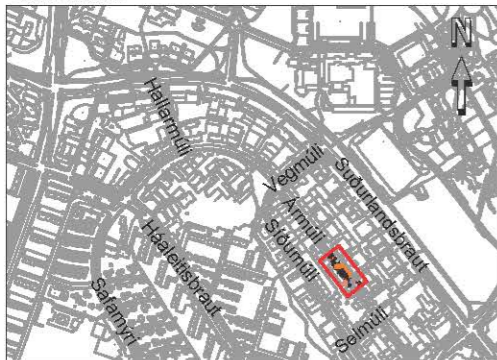
	Skilti í lit eru ný/færð skilti		Nýr kodd		Nýtt niðurfall
	Svarthvit skilti eru eldri skilti sem eiga að halda sinni staðsetningu		Ný hellulögn		Núverandi niðurfall
	Svarthvit skilti með kross yfir, á að fjarlægja		Nýr kantsteinn		Niðurfalli lokað
	Nýtt gras/gróður		Takkahellur		Brunnur 80 cm
	Nýr steypur göngustigur		Leiðihellur		Brunnur 60 cm
	Nýr malbikaður göngustigur		Nýr ljósastaur		Spindill 20 cm
	Nýtt malbik í götu		Núverandi ljósastaur		Spindill 10 cm
	Lóðamörk		Skólplögn		
			Regnvatnslögn		
			Blönduð lögn		



SAMPYKKT:			<b>Reykjavíkurborg</b> Umhverfis- og skipulagssvið		Borgartún 12-14 105 Reykjavík Sími: 411 1111
1 2023-03-28 ÚTBODSTEIKNING HJÚ BRAB GJ ANGS			REYKJAVÍKURBORG UMFERÐARÖRYGGISÁÆTLUN-HÖNNUN 2022 Svæði 8: Vikurvegur, Grunnmynd		Mkv: 1:300 Stærð: A3 Teikn. nr.: Útg.:
ÚTÖ DAGS	SKÝRINGAR	TEIKN HANN RYNT SAM-	VERKFAANG 05110	TEIKNING 090.C84.E0821	1
Dags: 2023-03-28			E0821 1		



LYKILMYND



SKÝRINGAR

- Skilti í lit eru ný skilti
- Nýtt gras/gróður
- Ný steyp gangstétt
- Lóðamörk
- Ný hellulögn
- Nýr kantsteinn
- Nýr umferðarkantsteinn
- Núverandi ljósastaur



<p>SAMÞYKKT:</p> <p>1 2023-03-28 ÚTBODSTEIKNING BRB BRB GJ ANG</p> <p>ÚTÖ DAGS SKÝRINGAR TEIKNINGAR</p>	<p><b>VERKÍS</b></p> <p>www.verkis.is - sími: 422 8000</p>	<p><b>Reykjavíkurborg</b> Umhverfis- og skipulagssvið</p> <p>REYKJAVÍKURBORG UMFERÐARÖRYGGISÁÆTLUN-HÖNNUN 2022 Svæði 5. Ármúli 30. Grunnmynd</p> <p>Mkv: 1:300 Stærð: A3 Teikn. nr.: Útg.: E0541 1</p> <p>Dags: 2023-03-28</p>
---	--	--






**SKÝRINGAR:**

- Nýr götukantur
- Ný gönguþverun
- Núv. kantur
- Núv. gangstígur
- - - Núv. kantur fjarlægist
- Lóðamörk
- Verkmörk

Hnitakerfi: ÍSNET 93  
Hæðakerfi: ISH2004



Nr.	Dags	Breyting:

**VBV** VERKFRÆÐISTOFA  
BJARNA VÍÐARSSONAR  
Hlíðasmára 2 · 201 Kópavogi  
588 6288 · vbv@vbv.is · vbv.is

Loftmynd 2021

Mælt:	Teiknað: AMÓ
Hannað: HHG	Yfirfarið

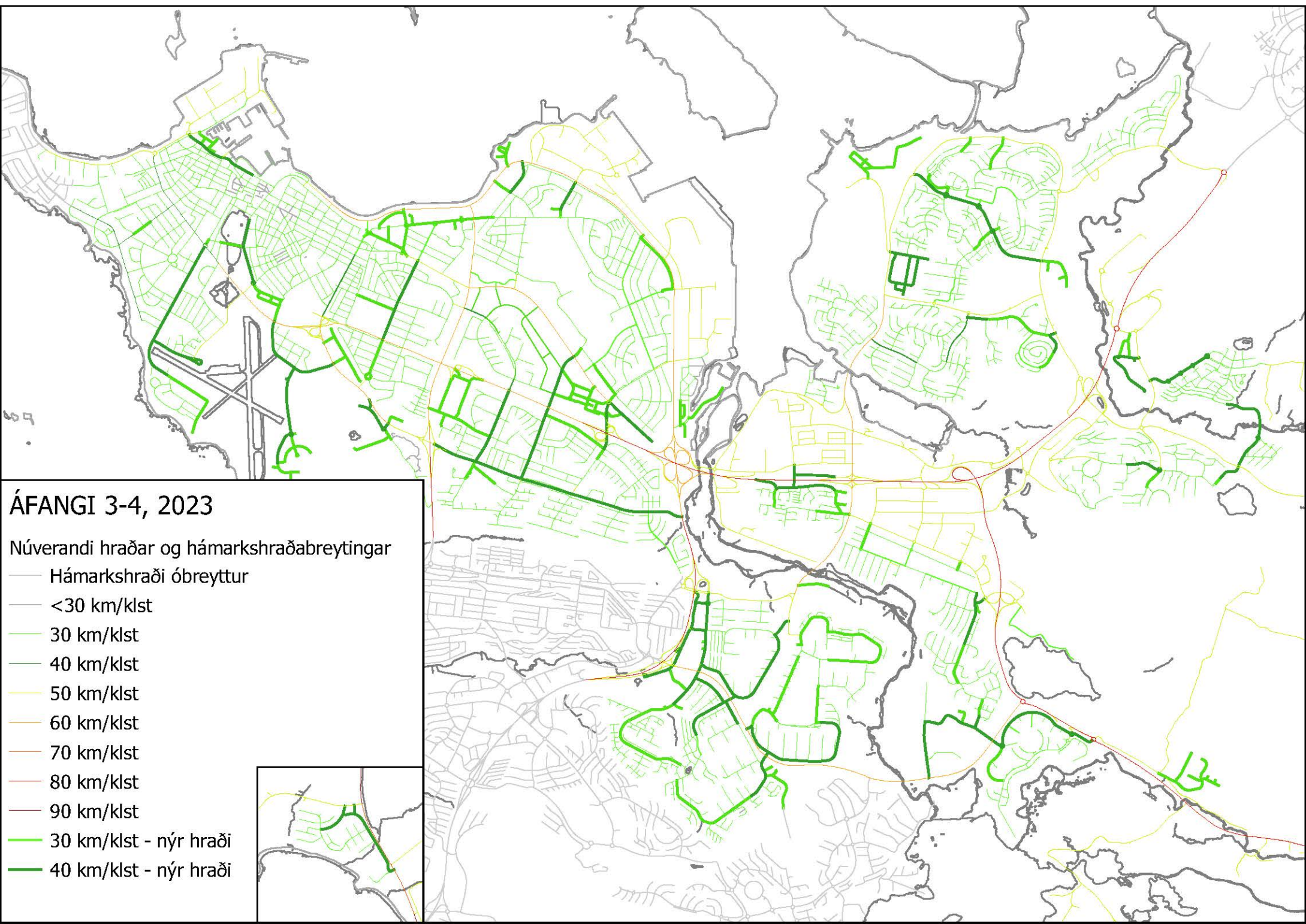
Nr. Dags Breyting: Af LAY\_B100\_YFRILITSMYND\_300123.dwg Mkv. 1:1000 (A2)

**Vegagerðin**

Eiðsgrandi og Ananaust. Gönguþveranir.  
Yfirlitsmynd  
Verkmörk

21.04.2023





### ÁFANGI 3-4, 2023

Núverandi hraðar og hámarkshraðabreytingar

- Hámarkshraði óbreyttur
- <30 km/klst
- 30 km/klst
- 40 km/klst
- 50 km/klst
- 60 km/klst
- 70 km/klst
- 80 km/klst
- 90 km/klst
- 30 km/klst - nýr hraði
- 40 km/klst - nýr hraði

