



Reykjavíkurborg

Reykjavík 25.08.2022

Borgarráð Reykjavíkur  
Tjarnargötu 11  
101 Reykjavík

Hér með sendist útskrift úr gerðabók umhverfis- og skipulagsráðs frá 24. ágúst 2022 varðandi eftirfarandi mál.

### **Gullslétta 1**

Lögð fram umsókn K.J.ARK slf. dags. 20. júlí 2022 um breytingu á deiliskipulagi Esjumela vegna lóðarinnar nr. 1 við Gullsléttu. Í breytingunni sem lögð er til felst að heimilt verði að skipta upp lóðinni í fjórar lóðir, breyta byggingareitum, færa til innkeyrslur til ásamt því að bæta einni við og hækka/samræma hæðina á húsunum óháð því hvort um veggshæð eða mænishæð er að ræða, samkvæmt uppdr. K.J.ARK slf. dags. 19. júlí 2022. Lagt er til að tillagan verði afgreidd í auglýsingu.

*Samþykkt að auglýsa framlagða tillögu, skv. 1. mgr. 41. gr. sbr. 1. mgr. 43. gr. skipulagslaga nr. 123/2010.*

*Vísað til borgarráðs.*

*Björn Ingi Edvardsson verkefnastjóri tekur sæti á fundinum undir þessum lið.*

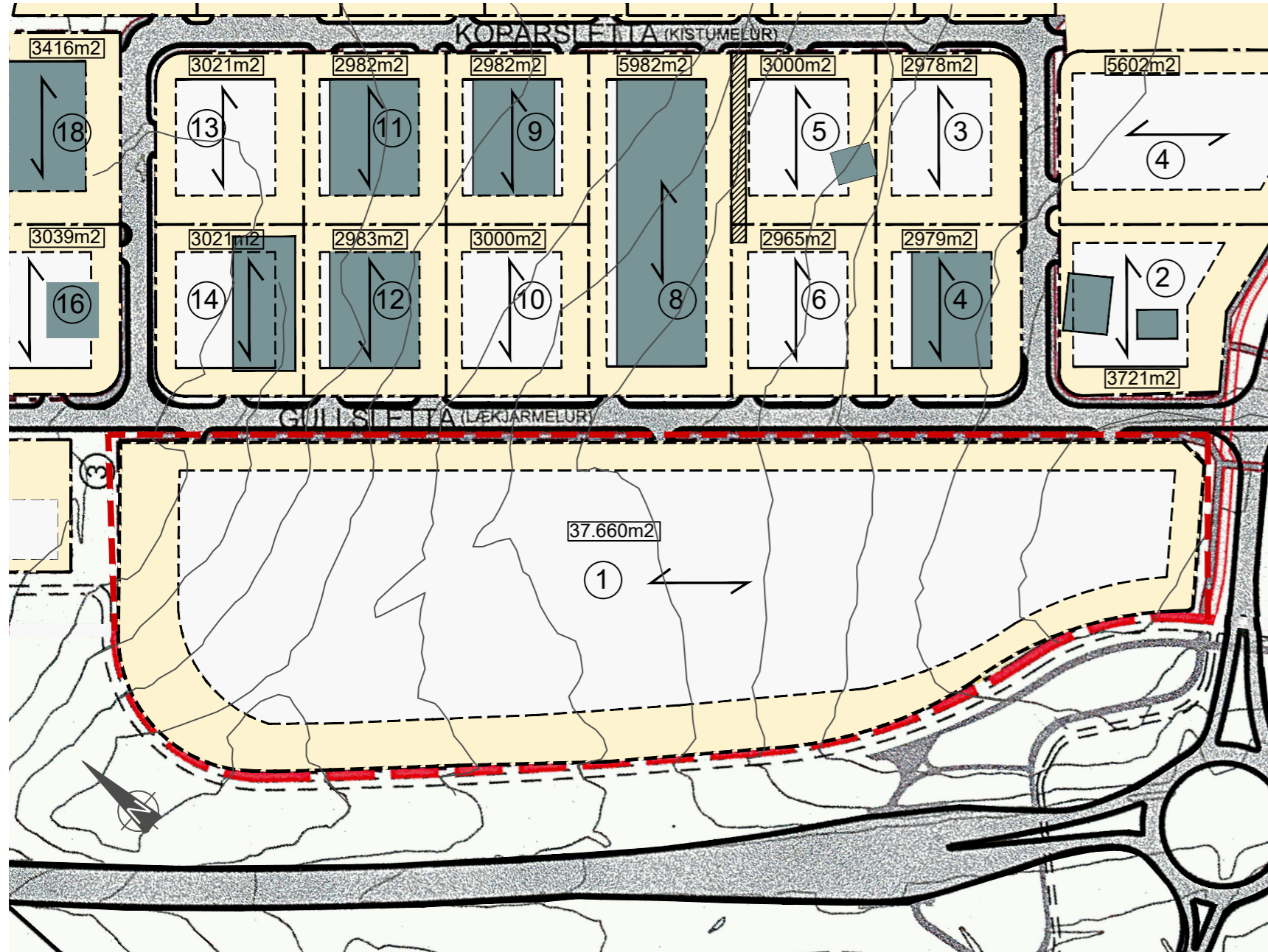
F.h. umhverfis- og skipulagssviðs

---

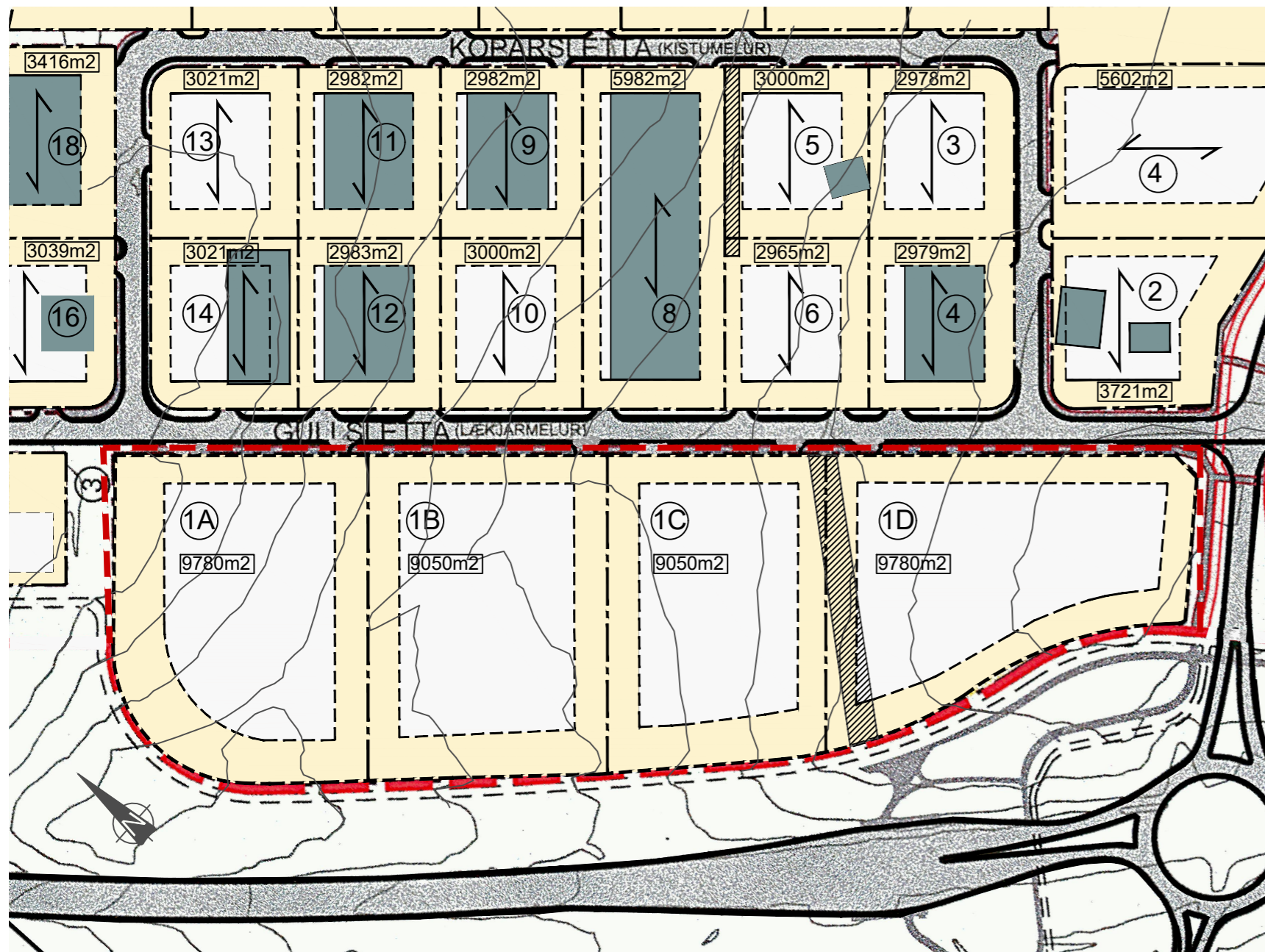
Glóey Helgudóttir Finnsdóttir

Fylgiskjal: uppdr. dags. 19. júlí 2022.

# KJALARNES, ESJUMELAR - BREYTING Á DEILISKIPULAGI AÐ GULLSLÉTTU 1



NÚVERANDI DEILISKIPULAG 1:2000  
SAMPYKKT Í BORGARRÁÐ 07. JÚNÍ 2018 MEÐ SÍÐARI BREYTINGUM  
TÓK GILDI 06. JÚLÍ 2018 MEÐ AUGLÝSINGU Í B-DEILD STJÓRNARTÍÐINDA



BREYTING Á DEILISKIPULAGI 1:2000

## GREINARGERÐ:

Í GILDI ER DEILISKIPULAG SEM ÖDLAÐIST SAMPYKKT Í B-DEILD STJÓRNARTÍÐINDA 28. OKTÓBER 2016 MEÐ SÍÐARI BREYTINGUM.

## LÝSING Á BREYTINGUNNI:

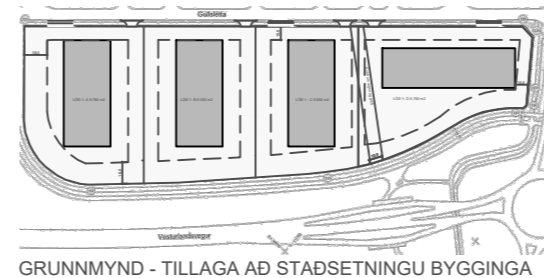
SAMKVÆMT NÚVERANDI DEILISKIPULAGI ER HÁMARKS VEGGHÆÐ 7,0 METRAR OG MESTA MÆNISHÆÐ 9 METRAR.  
ÓSKAÐ ER EFTIR BREYTINGU SEM FELUR Í SÉR AÐ HÁMARKS HÆÐ BYGGINGAR VERÐI 10,5 METRAR. ÞÁ ER ÓSKAÐ EFTIR AÐ FÁ AÐ SKIPTA LÓÐINNI UPP Í FJÓRAR LÓÐIR. BYGGINGARREITUR BREYTIST.  
INNKEYRSLUR FÆRAST TIL OG EIN BÆTIST VIÐ ÞAR SEM HVER LÓÐ VERÐUR MEÐ SÍNA INNKEYRSLU.  
FYRIRKOMULAG BÍLASTÆÐA OG FJÖLDI ÞEIRRA Á DEILISKIPULAGSSVÆÐINU BYGGIR Á BÍLA- OG HJÓLASTÆÐASTEFNU REYKJAVÍKURBORGAR.  
AÐ ÖÐRU LEYTI GILDA ELDRI SKILMÁLAR.

## GILDANDI SKILMÁLATAFLA FYRIR BREYTINGU

Götuheiti	Lóð samkv. FMR	B-magn m <sup>2</sup>	NH	Athugasemdir og skilmálar
Gullsléttu 1	37.660 m <sup>2</sup>	22.522 m <sup>2</sup>	0,4-0,6	Mænishæð allt að 9m, vegghæð 7m. Gerðar eru sérstakar kröfur um útlit bygginga. En útlit byggingar innan lóðana skal vera samrænt hvað varðar efnisval. Þakform skal vera með 0-14 gr. halla. Kvöð um OR-lagnir.

## GILDANDI SKILMÁLATAFLA EFTIR BREYTINGU

Götuheiti	Lóð samkv. FMR	B-magn m <sup>2</sup>	NH	Athugasemdir og skilmálar
Gullsléttu 1-A	9.780 m <sup>2</sup>	5.868 m <sup>2</sup>	0,4-0,6	Lóðinni skipt upp í fjórar sjálfstæðar lóðir. Núverandi innkeyrslur færast til og bætt við einni nýrri vegna uppskiptingar á lóð. Byggingarreitir breytist. Hámarkshæð bygginga verður allt að 10,5m. Gerðar eru sérstakar kröfur um útlit bygginga. En útlit byggingar innan lóðana skal vera samrænt hvað varðar efnisval/útlit. Framhlið sem er lengri en 100m skal brjóta upp með útbýggingu, innskotum, efnisvali eða litabreytingum. Á framhlið sé stórir gluggar, inngangar eða samb. byggingarhlutar. Hlutfall framhliðar til uppbrots skal vera að lágmarki 20%. Er þá átt við innganga, litaval, inn- og útskot, notkun glers og yfirborðsklæðningar og annað sem er varanlegur hluti af bygginguni. Vanda skal staðsetningu innkeyrsludýra með tilliti til staðháttá. Mænisstefna dettur út. Þakform skal vera með 0-14 gr. halla. Kvöð um OR-lagnir. Að öðru leyti gilda eldri skilmálar.
Gullsléttu 1-B	9.050 m <sup>2</sup>	5.430 m <sup>2</sup>	0,4-0,6	
Gullsléttu 1-C	9.050 m <sup>2</sup>	5.430 m <sup>2</sup>	0,4-0,6	
Gullsléttu 1-D	9.780 m <sup>2</sup>	5.868 m <sup>2</sup>	0,4-0,6	

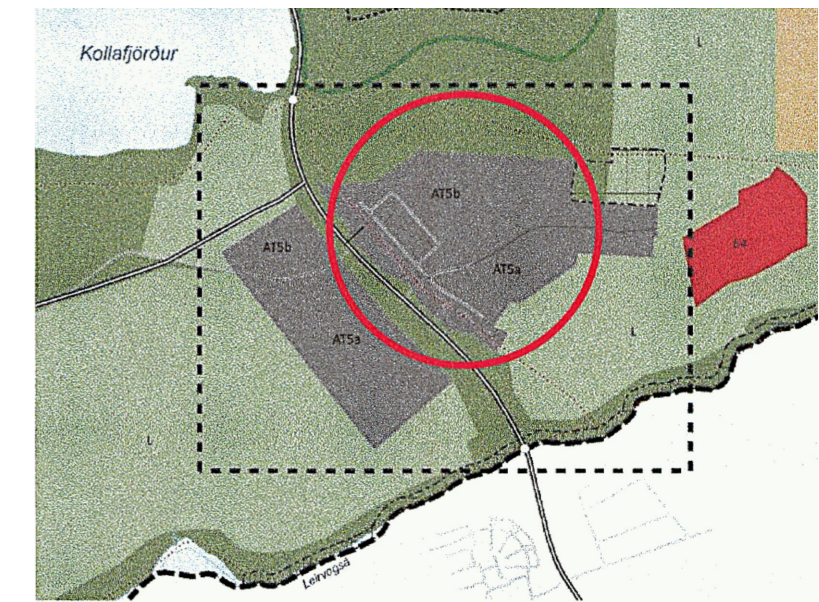


GRUNNMYND - TILLAGA AÐ STAÐSETNINGU BYGGINGA



YFIRLITSMYND - TILLAGA

Deiliskipulagsbreyting þessi, sem fengið hefur meðferð í samræmi við ákvæði 1. mgr. 43. gr. skipulagslaga nr. 123/2010 var samþykkt í \_\_\_\_\_ þann \_\_\_\_\_ 20\_\_\_\_ og í \_\_\_\_\_ þann \_\_\_\_\_ 20\_\_\_\_  
Tillagan var auglýst frá \_\_\_\_\_ 20\_\_\_\_ með athugasemdarfresti til \_\_\_\_\_ 20\_\_\_\_  
Auglýsing um gildistöku breytingarinnar var birt í B-deild Stjórnartíðinda þann \_\_\_\_\_ 20\_\_\_\_



Hluti af Aðalskipulagi Reykjavíkur 2010-2030

## SKÝRINGAR

- Deiliskipulagsmörk
- Lóðamörk
- Byggingarreitur
- Bindandi byggingalína
- Lóðarstærð fermetrar
- Mænisstefna
- Götur
- Göngustígur
- Hjólastígur
- Þjónustustígur
- Ofanvatnslausnir
- Settjarnir
- Hverfisvernd
- Gróðursvæði í borgarlandi
- Skjólbelti í borgarlandi
- Kvöð um veitulagnir

## BREYTINGAR

NR.	DAGS.	BREYTING	SP.

K.J. ARK. sif

650319-0360

TEL: \_\_\_\_\_  
E-MAIL: kjartan@kjonnun.is  
E-MAIL: jon@kjonnun.is

## HÖNNUN - SKIPULAG - RÁÐGJÖF

KJARTAN RAFNSSON FÍLÍÐSA  
JÓN M. HALLDÓRSSON BYGGINGAFR.

VERK  
GULLSLÉTTA 1 (áður Lækjarmelur 1-9)  
REYKJAVÍK

TEIKNING  
DEILISKIPULAGSBREYTING

KVARDI

DAGS.  
19.07.2022

TEIKNING NR.

TEIKNAD AF  
KR, JMH

15-01