



Borgarráð Reykjavíkur
Tjarnagötu 11
101 Reykjavík

Hér með sendist útskrift úr fundargerð umhverfis- og skipulagsráðs dags. 13. desember 2023 varðandi eftirfarandi mál:

Gufunes 1. áfangi - breyting á deiliskipulagi - Jöfursbás

Lögð fram tillaga umhverfis- og skipulagssviðs að breytingu á deiliskipulagi 1. áfanga Gufuness vegna endurskipulagningar á bílastæðum. Í breytinginni sem lögð er til felst að við Jöfursbás færast skipulagsmörk til austurs og stækkar skipulagssvæðið um 1,4 ha, auk þess sem bílastæðum við Jöfursbás er fjölgað um samtals 61 stæði, samkvæmt uppdr. Verkís, dags. 20. nóvember 2023. Gert er ráð fyrir gönguleið að og meðfram bílastæðum, til samræmis við aðliggjandi deiliskipulag. Lagt er til að tillagan verði afgreidd í auglýsingu. Samþykkt að auglýsa framlagða tillögu, skv. 1. mgr. 41. gr. sbr. 1. mgr. 43. gr. skipulagslaga nr. 123/2010. Vísað til borgarráðs.

Áheyrnarfulltrúi Flokks fólksins leggur fram svohljóðandi bókun:

Breytingin felur í sér að setja bílastæði á lóð til að mæta þörfum íbúa í hverfinu, setja á 61 bílastæði. Upphaflega áttu engin bílastæði að vera innan lóðar. Það var auðvitað ekki raunhæft á þessum stað. Þarna gengur einn strætisvagn og ekki á að koma þarna nein borgarlína.

Glóey Helgudóttir Finnsdóttir
Umhverfis- og skipulagssvið
Skrifstofa stjórnsýslu og gæða

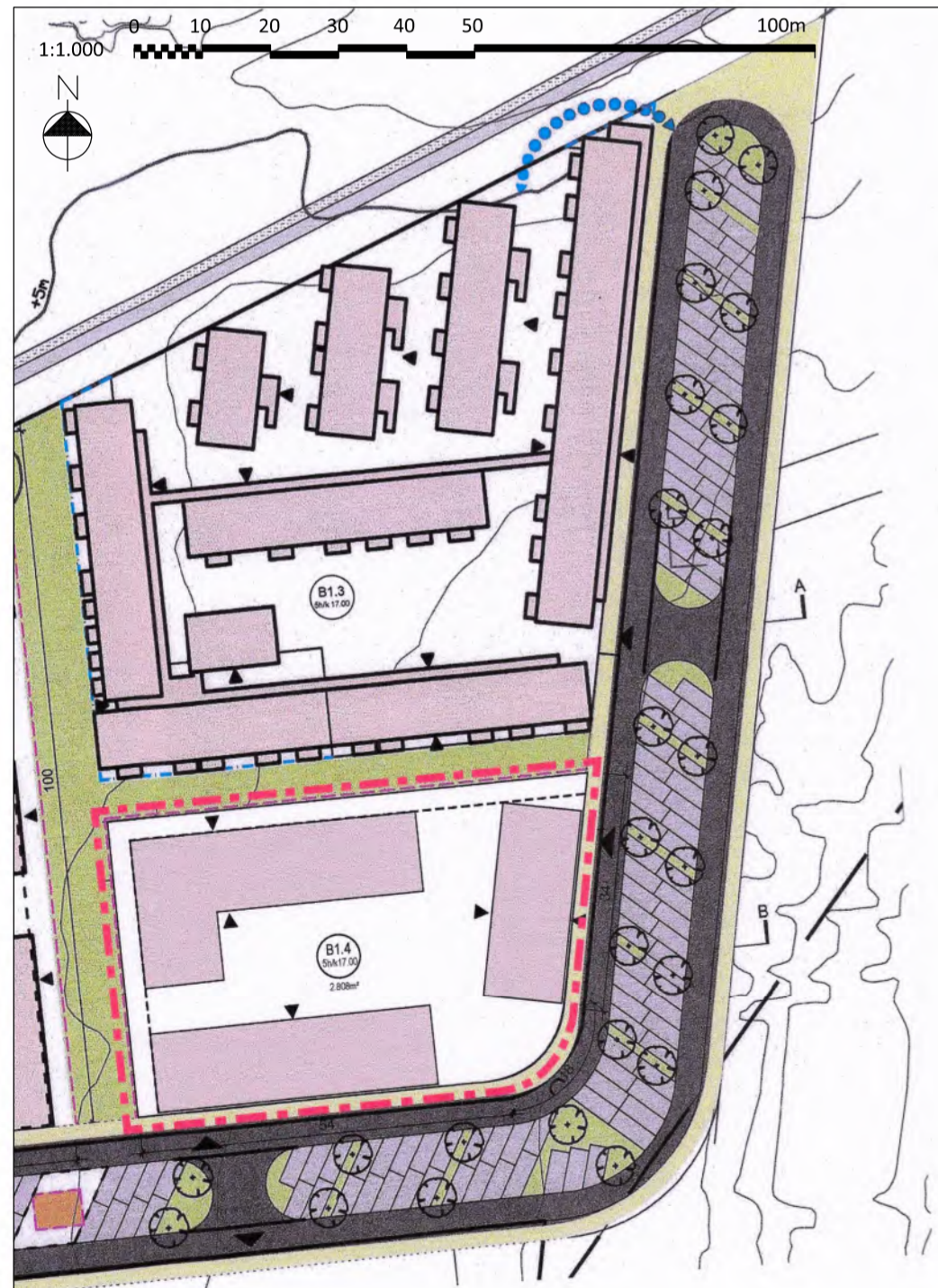
Fylgiskjöl: uppdr. Verkís, dags. 20. nóvember 2023.



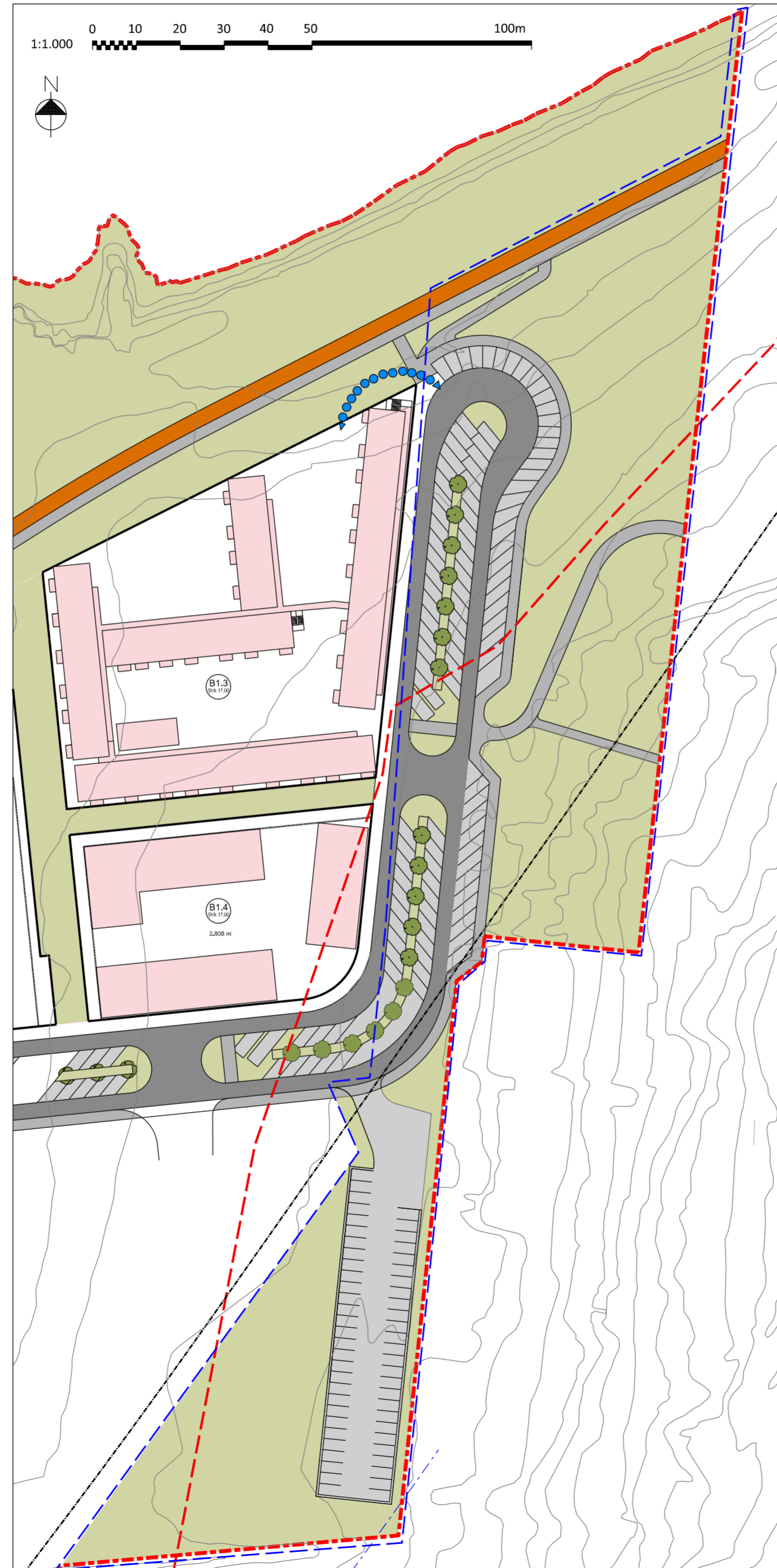
REYKJAVÍKURBORG GUFUNES - BREYTING Á DEILISKIPULAGI VEGNA ENDURSKIPULAGNINGAR Á BÍLASTÆÐUM



Upprunalegt skipulag sem tók gildi 1. mars 2019



Gildandi skipulag - breyting sem tók gildi 7. október 2022



Breytt skipulag

ALMENNT

Um er að ræða breytingu á deiliskipulagi Gufunes, skv. 2. mgr. 43. gr. skipulagslaga nr. 123/2010 m.s.br. Deiliskipulagið var samþykkt þann 21. febrúar 2019 og tók gildi þann 1. mars 2019. Gerðar hafa verið nokkrar breytingar á deiliskipulaginu, síðasta breyting tók gildi 7. október 2022.

Tilgangur skipulagsbreytingar er að fjölga bílastæðum við Jöfurbás til að mæta þörfum íbúa í hverfinu. Samhliða breytingu þessari er gerð breyting á deiliskipulagi Gufunes - samgöngutengingar, breyting á skipulagsmörkum og mælblaði 2.216.0 fyrir Gufunesveg 4.

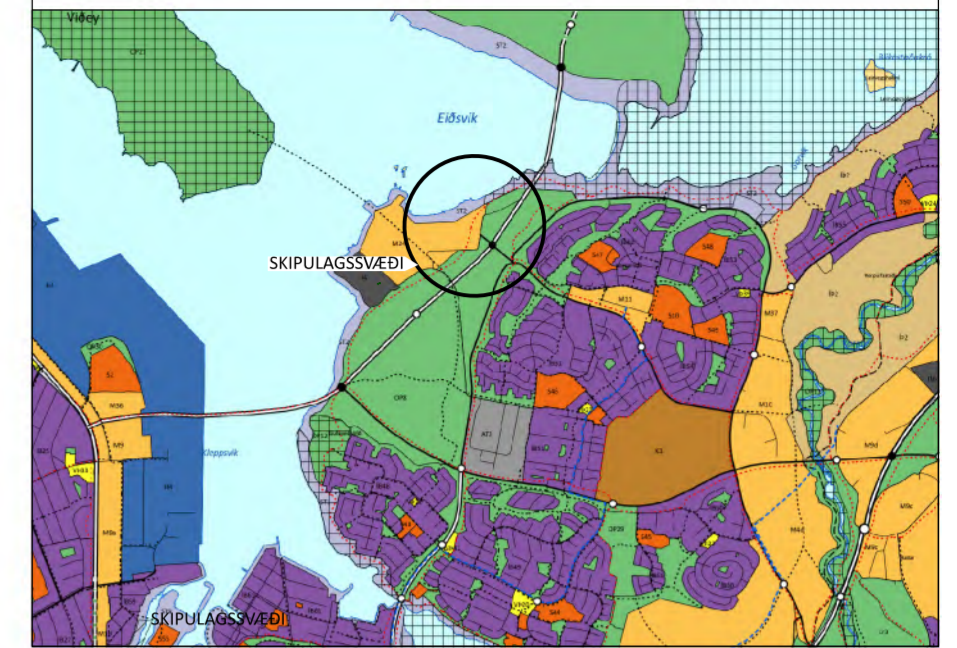
DEILISKIPULAGSBREYTINGIN

Breytingin felst í að við Jöfurbás færast skipulagsmörkin til austurs og stækkar skipulagssvæðið um 1,4 ha. Bílastæðum við Jöfurbás er fjölgað um samtals 61 stæði. Gert er ráð fyrir gönguleið að og meðfram bílastæðum, til samræmis við aðliggjandi deiliskipulag. Að öðru leyti gilda skilmálar gildandi skipulags.

ÁHRIF BREYTINGAR

Breytingin er talin hafa óveruleg áhrif á umhverfið miðað við gildandi deiliskipulag. Fjölgun bílastæða felur í sér lítilsháttar auknið rask en á móti kemur að aðstæður innan íbúðarhverfisins batna. Breytingin hefur jákvæð áhrif á gönguleiðir og útvíst, þar sem göngutengingar á svæðinu eru efldar.

Aðalskipulag Reykjavíkur 2040, þéttbýlisuppdráttur



SKÝRINGAR

- Skipulagsmörk
- Deiliskipulagsbreytingin
- Kvæði um aðkomu neyðarbíla
- Lóðir
- Byggingarreitur
- Götur
- Bílastæði
- Hús (dæmi um lausnir)
- Fótgangandi vegfarendur
- Græn almenningsvæði
- Hjólastígur
- Tré og runnar
- Fornleifar 100 ára eða eldri
- Veghelgunarsvæði mögulegrar Sundabrautar - til skýringar

SAMÞYKKTIR

Deiliskipulagsbreyting þessi sem hefur fengið meðferð í samræmi við ákvæði 2. mgr. 43. gr. skipulagslaga nr. 123/2010 var samþykkt í á

þann _____ 20__.

Tillagan var grenndarkynnt frá _____ 20__ með

athugasemdafresti til _____ 20__.

Auglýsing um gildistöku breytingarinnar var birt í B-deild Stjórnartíðnda

þann _____ 20__.

DEILISKIPULAG GUFUNES BREYTING Á DEILISKIPULAGI VEGNA ENDURSKIPULAGNINGAR Á BÍLASTÆÐUM

MKV. 1:1000, 1:2500/A2
UNNIÐ AF: ÞRS

DAGS. 20. nóvember 2023
RÝNT: EBK

VERKFANG: 18117-006
SAMP: EBK

Grunnar eru í Reykjavíkurnhritum





Gildandi skipulag, gildistaka 8. febrúar 2022

ALMENNT

Um er að ræða breytingu á deiliskipulagi Gufunes - samgöngutengingar, skv. 2. mgr. 43. gr. skipulagslaga nr. 123/2010 m.s.br. Deiliskipulagið var samþykkt í borgarráði þann 9. desember 2021 og tók gildi 8. febrúar 2022.

Tilgangur breytingar er skapa svigrúm fyrir breytt umfang bílastæða í aðliggjandi skipulagi fyrir Jöfurbás. Samhliða breytingu þessari er gerð breyting á deiliskipulagi Gufunes vegna endurskipulagningar á bílastæðum. Ennfremur er gerð breyting á mæliblaði 2.216.0 fyrir Gufunesveg 4.



Breytt skipulag

DEILISKIPULAGSBREYTINGIN

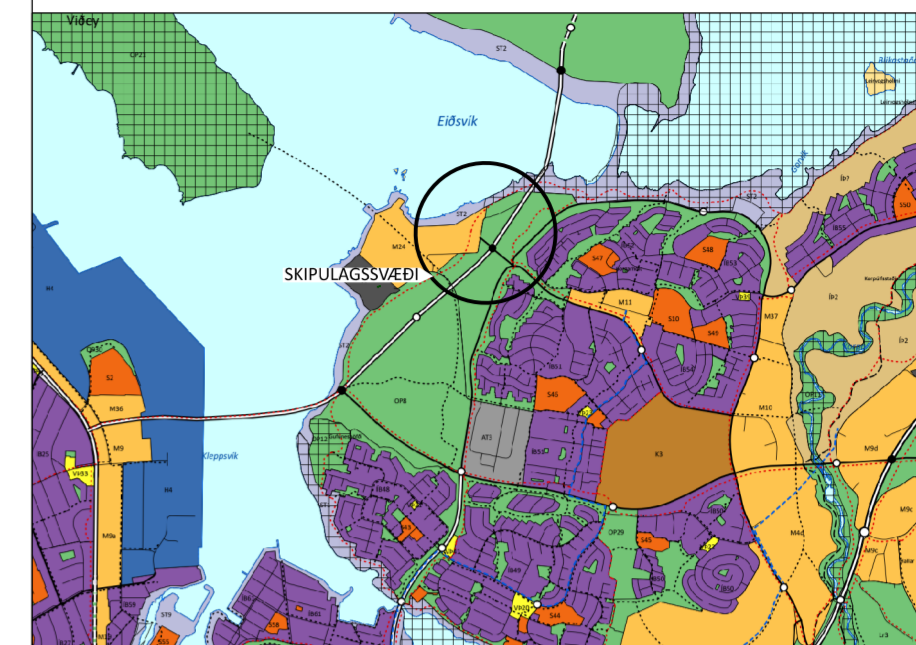
Breytingin felst í að við Jöfurbás færast skipulagsmörkin til austurs. Skipulagssvæðið minnkar um 0,8 ha og verður 21,39 ha að stærð.

Að öðru leyta gilda skilmálar gildandi deiliskipulags.

ÁHRIF BREYTINGAR

Breytingin er ekki talin líkleg til að hafa neikvæð áhrif á einstaka aðila eða svæði.

Aðalskipulag Reykjavíkur 2040, þéttbýlisuppdráttur



SKÝRINGAR

- Skipulagsmörk
- Nýr vegur - til bráðabirgða
- Nýr stígar - leiðbeinandi
- Möguleg Sundabraut - til skýringar
- Möguleg undirgöng - til skýringar
- Veghelgunarsvæði mögulegrar Sundabrautar - til skýringar
- Núverandi vegir
- Núverandi stígar
- Bílastæði - til skýringar
- Áningastaður
- Trjá- og runnagróður - til skýringar
- Oplöð svæði/Hallsteinsgarður
- Oplöð svæði
- Landmótun/mön
- Fornleifar 100 ára eða eldri
- Herminjar frá 1940 og eldri
- Minjar frá 1930 og yngri
- Fríðhelgað svæði fornminja
- 267-8 Númer á fornminjum eldri en 100 ára og herminjum

SAMÞYKKTIR

Deiliskipulagbreyting þessi sem hefur fengið meðferð í samræmi við ákvæði 2. mgr. 43. gr. skipulagslaga nr. 123/2010 var samþykkt í/á

þann _____ 20__.

Tillagan var grenndarkynnt frá _____ 20__ með

athugasemdafresti til _____ 20__.

Auglýsing um gildistöku breytingarinnar var birt í B-deild Stjórnartíðinda

þann _____ 20__.

GUFUNES - SAMGÖNGUTENGINGAR
BREYTING Á SKIPULAGSMÖRKUM

MKV. 1:2000/A2 UNNID AF: ÞRS DAGS. 20. nóvember 2023 RÝNT: EBK VERKFANG: 18117-005 SAMP: EBK

